Estadística de Resultados de la Consulta de Presupuesto Participativo 2023 y 2024

Tomo II

25 AÑOS
INSTITUTO ELECTORAL CIUDAD DE MÉXICO
FORTALECIENDO LA DEMOCRACIA

25 AÑOS

INSTITUTO ELECTORAL
CIUDAD DE MÉXICO

FORTALECIENDO LA DEMOCRACIA

CONSEJO GENERAL DEL INSTITUTO ELECTORAL DE LA CIUDAD DE MÉXICO

Consejera presidenta:	Patricia Avendaño Durán
Consejeras y consejeros electorales:	Carolina del Ángel Cruz Erika Estrada Ruiz Mauricio Huesca Rodríguez Sonia Pérez Pérez César Ernesto Ramos Mega Bernardo Valle Monroy
Secretario ejecutivo:	Bernardo Núñez Yedra

REPRESENTANTES DE LOS PARTIDOS POLÍTICOS ANTE EL CONSEJO GENERAL

Partido Acción Nacional:	Andrés Sánchez Miranda, propietario Juan Dueñas Morales, suplente
Partido Revolucionario Institucional:	Enrique Nieto Franzoni, propietario Christian Omar Castillo Triana, suplente
Partido de la Revolución Democrática:	Arturo Emiliano Rosas Ortega, propietario
Partido del Trabajo:	Ernesto Villarreal Cantú, propietario Benjamín Jiménez Melo, suplente
Partido Verde Ecologista de México:	Yuri Pavón Romero, propietario Dafne Rosario Medina Martínez, suplente
Movimiento Ciudadano:	Natalia Dahi Barajas Rangel, propietaria Horacio Salomón Abreu García, suplente
Morena:	Eduardo Santillán Pérez, propietario Carlos Yael Vázquez Méndez, suplente

DIPUTADAS Y DIPUTADOS INVITADOS PERMANENTES DE LOS GRUPOS PARLAMENTARIOS DEL CONGRESO DE LA CIUDAD DE MÉXICO

Partido Acción Nacional:	Diego Orlando Garrido López, propietario Aníbal Alexandro Cañéz Morales, suplente
Partido Revolucionario Institucional:	Maxta Iraís González Carrillo, propietaria Ernesto Alarcón Jiménez, suplente
Partido de la Revolución Democrática:	Gabriela Quiroga Anguiano, propietaria
Partido del Trabajo:	Circe Camacho Bastida, propietaria María de Lourdes Paz Reyes, suplente
Morena:	Yuriri Ayala Zúñiga, propietaria

DIPUTADAS Y DIPUTADOS INVITADOS PERMANENTES DE LAS ASOCIACIONES PARLAMENTARIAS DEL CONGRESO DE LA CIUDAD DE MÉXICO

Asociación Parlamentaria Alianza Verde Juntos por la Ciudad:	Javier Ramos Franco, propietario José Martín Padilla Sánchez, suplente
Asociación Parlamentaria Ciudadana:	Royfid Torres González, propietario Daniela Gicela Álvarez Camacho, suplente
Asociación Parlamentaria Mujeres Demócratas:	Elizabeth Mateos Hernández, coordinadora
Asociación Parlamentaria Izquierda Liberal:	Jorge Gaviño Ambríz, propietario

Estadística de resultados
de la Consulta de Presupuesto Participativo **2023** y **2024**

Tomo II

Ciudad de México • 2024

Contenido

Dirección Ejecutiva de Organización Electoral y Geoestadística

Cecilia Aida Hernández Cruz, directora ejecutiva

Coordinación general: Héctor Alfredo Robles García, coordinador de Organización Electoral

Supervisión: Gerardo Napoleón Díaz Castellanos, jefe de la Unidad de Organización Electoral I (encargado de despacho)

Desarrollo estadístico, integración de cifras y diseño: Rocío Baltazar Hernández, jefa del Departamento de Organización Electoral II • Uriel Díaz Molar, analista • Christian Quintana Padilla, analista

Validación de cifras: Perla Gabriela Vázquez Reyes, asistencia técnica de Organización Electoral • Andrea Victoria García Arriaga, asistencia técnica de Organización Electoral • Thelma Margarita Domínguez Domínguez, asistencia técnica de Organzación Electoral • Juan Carlos Paniagua García, asistencia técnica de Organización Electoral • María Angélica Intlán Pérez, asistente administrativa • Arturo Barzalobre Gerónimo, asistente operativo "A"• Ricardo Picazo Barba, asistente operativo "A"• Martín Magaña Vázquez, asistente operativo "A" • Francisco Javier Martínez López, asistente operativo "A"

Generación de mapas: Susana Hernández Polo, directora de Geografía y Proyectos Especiales • Ignacio González Jiménez, subdirector de Información Geográfica • José Carlos Rueda Pérez, jefe del Departamento de Procesamiento y Análisis Cartográfico para los Procesos de Participación Ciudadana

Edición

Dirección Ejecutiva de Educación Cívica y Construcción de Ciudadanía

Gustavo Uribe Robles, encargado del Despacho de la Dirección Ejecutiva

Coordinación: José Luis García Torres Pineda, coordinador editorial

Supervisión: Kythzia Cañas Villamar, jefa del Departamento de Diseño y Edición

Formación: Yazmín Torres Ordóñez, analista diseñadora

Corrección de estilo: Ricardo Raúl Benítez Estrada, analista corrector de estilo

D.R. © Instituto Electoral de la Ciudad de México
Huizaches 25, colonia Rancho Los Colorines,
Tlalpan, 14386, Ciudad de México

Primera edición, septiembre de 2024

www.iecm.mx

Publicación electrónica de distribución gratuita, prohibida su venta.

Índice

Análisis descriptivo 7
Capítulo I. Estadística de la entidad 14
Ciudad de México 15
Capítulo II. Demarcaciones territoriales 39
Azcapotzalco 40
Coyoacán 60
Cuajimalpa de Morelos 92
Gustavo A. Madero. 104
Iztacalco 142
Iztapalapa 158
La Magdalena Contreras 208
Milpa Alta 220
Álvaro Obregón 225
Tláhuac. 269
Tlalpan 285
Xochimilco 317
Benito Juárez 333
Cuauhtémoc 349
Miguel Hildago 365
Venustiano Carranza 385
Capítulo III. Pueblos originarios 405
Capítulo IV. Comparativo 410

Entidad

Como se observa en la ilustración 2, en promedio, la instalación de las mesas receptoras de votación y opinión (MRVyO) sucedió a las 08:32 horas; el inicio de la emisión de opiniones se dio a las 09:01; el cierre se reportó a las 17:02, y la clausura de los trabajos a las 19:44 horas. Así, para ese momento, la mayoría de los paquetes consultivos ya iban en camino a las sedes distritales.

En las tablas 1 y 4 vemos que se documentaron 280 incidentes durante la jornada consultiva y que, en 279 de las 2 435 MRVyO instaladas, hubo personas observadoras presentes.

La proporción entre la cantidad de ciudadanía registrada en la lista nominal y el total de boletas entregadas en las MRVyO fue de 15.12 %, como se muestra en la tabla 2.

Además, de los 16 635 proyectos inscritos en el Sistema de Registro de Proyectos Específicos (SIPROE) por las personas promoventes, los respectivos comités dictaminadores determinaron que 6 156 no eran viables para considerarlos en la Consulta de Presupuesto Participativo (CPP) 2024; en las tablas 6, 7, 9 y 11 se puede ver esta información junto con el rubro en el que los proyectos fueron registrados. Los 10 479 restantes fueron considerados viables, es decir, sí se sometieron a consulta. De ellos, 1.57 %, equivalente a 165 proyectos, no recibió opinión alguna.

Resultados

En la CPP 2024 se contabilizaron 422 231 expresiones de opinión para seleccionar proyectos específicos en cada unidad territorial (UT) donde se llevó a cabo la jornada electoral. Este número reflejó un incremento aproximado de 47.19 %, 135 382 expresiones, en comparación con la CPP 2022, que tuvo 286 849. La ciudadanía participante representó 5.97 % del conjunto de personas inscritas en la lista nominal. En 2024, la lista nominal sumó 7 082 206 personas, 68 849 menos que en 2022, equivalente a una diferencia de 0.99 %.

Al igual que en las jornadas consultivas anteriores, la comunidad ciudadana optó por canalizar sus opiniones a través de las MRVyO, que sumaron 408 227 expresiones, 96.68 % del total, mientras que el restante 3.32 %,14 004 expresiones, se emitieron mediante el Sistema Electrónico por Internet (SEI).

De los 33 distritos electorales, el Distrito Electoral Local 30, localizado en la demarcación territorial Coyoacán, ostentó la cifra de participación más elevada, con 22 243 opiniones. En contraste, el Distrito Electoral Local 07, compartido entre Milpa Alta y Tláhuac, recibió solamente 5 500 opiniones. Adicionalmente, en el Distrito Electoral Local 10, perteneciente a la demarcación territorial Venustiano Carranza, se registró la mayor cantidad de opiniones a través del SEI: 2 187, como se muestra en la tabla 14.

Participación

Entre las 16 demarcaciones territoriales que componen la Ciudad de México, Milpa Alta y Cuajimalpa de Morelos sobresalieron por su destacada contribución a la participación ciudadana de la entidad, con 10.79 % y 8.83 % de participación respectivamente. Por otro lado, Benito Juárez registró la menor tasa de involucramiento, con apenas 2.77 %, datos registrados en la tabla 13. El Distrito Electoral Local 20, compartido por Cuajimalpa de Morelos y Álvaro Obregón, se distinguió con un índice de participación de 9.10 %. En contraste, el 17, ubicado en Benito Juárez, repitió la baja participación, como en las consultas de 2022 y 2023, pues logró sólo 3.06 %, cifras que se pueden apreciar en la tabla 18.

En el análisis de la participación a nivel unidad territorial en toda la entidad se utilizó el método Dalenius-Hodges,[1] para homogeneizar la información en cuatro estratos: muy bajo, bajo, medio y alto. De este análisis se obtuvo, como se ve en el mapa 2, que 193 UT de la Ciudad de México se encuentran en el estrato de participación alto. Si la dividimos en regiones, la región norte, que abarca las demarcaciones Gustavo A. Madero, Venustiano Carranza e Iztacalco, cuenta con 108 UT en el estrato muy bajo. La región centro-poniente, que incluye Cuauhtémoc, Miguel Hidalgo, Azcapotzalco, Álvaro Obregón y Cuajimalpa, tiene 113 UT en el mismo estrato. La región sur, compuesta por Benito Juárez, Coyoacán, Tlalpan y La Magdalena Contreras, cuenta con 108 UT en el estrato muy bajo. Finalmente, la región oriente, que abarca Iztapalapa, Tláhuac, Xochimilco y Milpa Alta, tiene el mayor número de UT en el estrato muy bajo, con 114 de 1 784 UT.[2]

Rubros generales

El rubro más opinado por la ciudadanía en la CPP 2024, información que se aprecia en la tabla 12, fue "Equipamiento e infraestructura urbana", que acumuló 169 319 opiniones, lo que equivale a 40.10 % del conjunto de opiniones emitidas en la Ciudad de México, tal como en 2023, cuando logró 42.35 % de las opiniones. En comparación con la CPP 2022, este rubro experimentó un aumento de 54.62 %.

Dentro de éste, los proyectos específicos más populares incluyeron iniciativas como "Alcantarillado y drenaje", "Guarniciones y banquetas", "Mejora y restauración de vialidades", "Infraestructura para personas con discapacidad", "Señalización y marcaje", "Red de agua potable", "Pasos peatonales y pasarelas", y "Prevención del delito".

[1] El método de Dalenius-Hodges forma estratos en los cuales la varianza es mínima dentro de cada estrato y máxima entre éstos, es decir, forma grupos lo más homogéneos posible a través de una variable.

[2] Rafael Montes, "Dividen al Distrito Federal en cuatro regiones para monitorear la delincuencia", *El Financiero*, México, 5 de mayo de 2014, en <https://www.elfinanciero.com.mx/sociedad/dividiran-al-df-en-cuatro-regiones-para-monitorear-delincuencia/>.

El segundo rubro en términos de popularidad fue "Obras y servicios", con 124 086 opiniones, lo que representa 29.39 % del total. En este rubro se abordaron proyectos como "Muros de contención y rejas perimetrales", "Pasamanos y barandales", "Mejoramiento de entornos habitacionales", " Servicios urbanos proporcionados por autoridades locales" y "Construcción de espacios públicos". En contraste, la categoría "Actividades recreativas" (promoción de actividades lúdicas y de esparcimiento) recibió únicamente 654 opiniones.

Proyectos específicos

En la tabla 12 hay información referente a los proyectos específicos, en la que destaca con mayor número de opiniones el proyecto nombrado "Mejora de entornos residenciales" de la categoría "Obras y servicios". Este proyecto, que con 55 375 opiniones acapara 13.12 % del conjunto de opiniones recopiladas en la entidad, engloba diversas iniciativas, como renovación de sistemas eléctricos, aplicación de pintura en fachadas, impermeabilización, mantenimiento de edificaciones y equipos, así como reemplazo de puertas de la unidad habitacional.

El siguiente proyecto en prominencia es "Servicios urbanos suministrados por las autoridades locales", que abarca la iluminación pública, el recorte de árboles y el incremento de patrullaje de vigilancia, y tuvo una representación de 12.97 %, con 54 776 opiniones en total.

Opiniones nulas

En la CPP 2024 se contabilizaron 71 748 opiniones nulas, cifra que constituye 16.99 % del total y un incremento de 12 082 en comparación con la edición anterior de la CPP, en 2023.

Es importante resaltar que tales opiniones nulas se generaron en una jornada de voto y opinión en la que también se eligieron comisiones de participación comunitaria (Copaco), a pesar de que las estadísticas indican que, cuando suceden jornadas simultáneas, aumenta la participación ciudadana. Ello permite inferir que a la ciudadanía interesada en votar por las Copaco no le interesa opinar sobre los proyectos en los que se aplicará el presupuesto participativo, por ello anulan sus opiniones en las boletas de la CPP.

En el análisis a nivel distrital, los distritos electorales locales que registraron más de 3 500 opiniones nulas son el 13 (Xochimilco) con 3 875 y el 5 (Azcapotzalco y Miguel Hidalgo) con 4 262. En conjunto, estas cifras suman un total de 8 137 opiniones nulas (11.34 %). En contraste, el 17, correspondiente a Benito Juárez, ostentó el menor número de opiniones nulas, con 790.

Milpa Alta fue la demarcación territorial con el mayor número de opiniones nulas registradas respecto al total de las emitidas, 750 (35.99 %), seguida de La Magdalena Contreras y Miguel Hidalgo, con 2 333 (30.41 %) y 6 686 (26.73 %), respectivamente.

Demarcación territorial

Resultados

En relación con los resultados asentados en esta estadística, el valor central del número de opiniones recolectadas en las 16 demarcaciones se situó en 26 389. Aquellas que sobrepasaron este promedio incluyeron a Coyoacán, Gustavo A. Madero, Iztacalco, Iztapalapa, Álvaro Obregón, Tlalpan, Cuauhtémoc y Venustiano Carranza. Por otro lado, las que se ubicaron debajo de este valor fueron Azcapotzalco, Cuajimalpa de Morelos, La Magdalena Contreras, Milpa Alta, Tláhuac, Xochimilco, Benito Juárez y Miguel Hidalgo. Esta distribución concuerda con la observada en la CPP 2022.

En cuanto a la modalidad para emitir su opinión, la ciudadanía prefirió las MRVyO. Solamente en tres de las dieciséis demarcaciones, Álvaro Obregón (98.67 %), Xochimilco (98.65 %) y Tlalpan (98.59 %), esta modalidad superó 98.50 % en relación con el total de opiniones recibidas.

Por la modalidad del SEI, la demarcación Venustiano Carranza fue la que obtuvo el mayor porcentaje de opiniones, 11.12 % (3 643) de las 32 758 que se emitieron en su territorio, seguida de Iztacalco, con 5.83 % (1 694) de las 29 061 de la demarcación.

Participación

El cálculo del porcentaje de participación se basa en el número de personas inscritas en la lista nominal de cada demarcación. Así, no obstante que Milpa Alta es la demarcación con menos población, destacó por ser la más participativa, pues 10.79 % de la ciudadanía registrada en su lista nominal acudió a las urnas, seguida de Cuajimalpa de Morelos (8.83 %), Venustiano Carranza (8.33 %), Iztacalco (8.26 %), Miguel Hidalgo (7.88 %), Coyoacán (7.49 %) y Xochimilco (7.39 %). Estas demarcaciones superaron el promedio general de participación, que se estableció en 6.70 %. En contraste, Benito Juárez presentó la tasa de participación más baja, con apenas 2.77 %.

Es relevante destacar que, tanto Cuajimalpa de Morelos como Venustiano Carranza han mantenido consistentemente altos niveles de participación desde la emisión de 2018.

Rubros generales

En cuanto a las preferencias en los distintos rubros, se observa que la ciudadanía optó por dar prioridad a los proyectos relacionados con "Equipamiento e infraestructura urbana" en las demarcaciones Azcapotzalco (48.37 %), Cuajimalpa de Morelos (30.48 %), Gustavo A. Madero (51.46 %), Iztacalco (64.86 %), Iztapalapa (37.51 %), La Magdalena Contreras (47.99 %), Álvaro Obregón (43.85 %), Tlalpan (44.03 %), Xochimilco (37.97 %), Benito Juárez (36.57 %), Miguel Hidalgo (31.52 %) y Venustiano Carranza (40.30 %), y, en todos los casos, representan la mayoría respecto al número total de proyectos.

Por otro lado, en Milpa Alta, el rubro en el que se registraron más proyectos fue "Mejoramiento de espacios públicos" (22.36 %), mientras que en las demás demarcaciones predominó la selección de proyectos específicos de "Obras y servicios".

Proyectos específicos

Los proyectos relacionados con "Servicios urbanos proporcionados por las autoridades locales" sobresalen, pues recibieron el mayor número de opiniones en cinco demarcaciones: Tláhuac, Xochimilco, Benito Juárez, Miguel Hidalgo y Venustiano Carranza. Tal situación demuestra que los servicios brindados por las alcaldías y el gobierno central de esta ciudad capital son deficientes; si no fuera así, la ciudadanía enfocaría sus propuestas en proyectos diferentes, que abonaran al embellecimiento urbano. A éstos les siguen los proyectos específicos centrados en la "Adaptación y/o mejora de espacios públicos" en las demarcaciones Cuajimalpa de Morelos, Iztapalapa y Milpa Alta. Además, el proyecto específico "Mejora y reparación de vialidades" también es relevante, pues fue priorizado por la ciudadanía de tres demarcaciones: Gustavo A. Madero, La Magdalena Contreras y Álvaro Obregón.

De manera similar, los proyectos específicos de "Prevención del delito" y "Mejora de entornos habitacionales" cuentan con dos demarcaciones respectivamente donde la opinión ciudadana los prefirió: Iztacalco y Tlalpan los primeros; Coyoacán y Cuauhtémoc los segundos. Estos proyectos coinciden con las preferencias expresadas por la ciudadanía en la CPP 2023.

Unidad territorial

Resultados

En la Ciudad de México participaron 1 784 UT en la CPP 2024. En ellas se instalaron 2 435 MRVyO para que la ciudadanía ejerciera su derecho al sufragio y en las cuales se recibió el mismo número de cajas paquete consultivas. Cabe señalar que, además de los 50 pueblos originarios en los que no se celebró la jornada consultiva, en cumplimiento del acuerdo IECM-ACU-CG-007-2023 del Consejo General del IECM, tampoco hubo consulta en tres UT: Ixtlahualtongo, con clave 08-019 de la demarcación La Magdalena Contreras, y, de Xochimilco, San Juan (Barr.), con clave 13-047 y Santa Crucita (Barr.), con clave 13-059. La causa fue que los proyectos registrados en ellas no fueron dictaminados viables.

En la tabla 4, de resultados por unidad territorial, en el capítulo II, podemos encontrar información valiosa, como la siguiente: la UT Renovación, con clave 07-171 en el Distrito Electoral Local 21, Iztapalapa, obtuvo la mayor cantidad de opiniones: 2 091. Cabe mencionar que, salvo en 2023, esta UT ha mantenido su liderazgo en términos de opinión desde la consulta de 2020. Le sigue la UT Villa Milpa Alta (Pblo.), con clave 09-012 en el Distrito Electoral Local 07, de Milpa Alta, que registró 2 084 opiniones. En contraste, la UT Minas Polvorilla (U. Hab.), con clave 07-140, en el Distrito Electoral Local 31, Iztapalapa, recibió sólo siete opiniones, siendo la de menor participación.

El promedio de opiniones por UT en la Ciudad de México fue de 237: cuatro alcanzaron este promedio, 657 estuvieron por encima y 1 123 por debajo.

Participación

La UT más participativa fue Tepantitlamilco, con clave 11-048, en Tláhuac, que alcanzó 50.36 % de la totalidad de ciudadanía inscrita en su lista nominal, lo cual coincide con la CPP 2022. En contraste, Campestre Aragón II, con clave 05-216 en Gustavo A. Madero, tuvo la menor participación, con 0.30 %. El promedio de participación por UT fue de 8.22 %: 1 138 UT estuvieron debajo y 646 encima de éste.

Al estratificar por demarcación territorial, se observa que 799 UT tienen una participación baja, 642 una participación media y 343 una participación alta, información desagregada para cada demarcación en el mapa 1.

Rubros generales

En 1 002 de las 1 784 UT que participaron en la CPP 2024, la ciudadanía priorizó proyectos específicos relacionados con "Equipamiento e infraestructura urbana". En segundo lugar, se ubicaron los proyectos de "Obras y servicios", con preferencia en 564 UT; mientras que en 186 UT predominó la elección de "Mejoramiento de espacios públicos". En 19 UT, la elección fue diversa y se inclinó hacia el rubro "Otros", con aspectos como atención médica, cuidado de la salud, granjas urbanas, huertos urbanos, promoción y orientación ambiental, programas de desarrollo y cuestiones legales.

Proyectos específicos

En 261 UT, los proyectos específicos relacionados con la sustitución de alumbrado público, la poda de árboles y el aumento de la vigilancia fueron los que recibieron la mayor cantidad de opiniones. Estos proyectos pertenecen al rubro "Servicios urbanos brindados por las autoridades locales". En seguida, en 247 UT, el proyecto específico "Mejoramiento de entornos habitacionales" tuvo un gran respaldo. Asimismo, 225 UT dieron prioridad al proyecto específico "Mejoramiento y reparación de vialidades", y 186 UT respaldaron el de "Prevención del delito".

Pueblos originarios

Al analizar la información proporcionada por los distritos locales en conjunto con las alcaldías de los proyectos a ejecutarse con el presupuesto participativo cuya selección se basó en los usos y costumbres, autoridades tradicionales y sistemas normativos internos de los 50 pueblos originarios distribuidos en las demarcaciones Cuajimalpa de Morelos, La Magdalena Contreras, Milpa Alta, Álvaro Obregón, Tláhuac, Tlalpan y Xochimilco, se observa que la mayoría se enfocan en "Mejoramiento de espacios públicos", con 18 proyectos (36.73 %) y "Equipamiento e infraestructura urbana", con 12.

Es importante destacar que no se obtuvo información del proyecto que se implementará en el pueblo originario San Antonio Tecomitl (Pblo.), con la clave 09-002 perteneciente al Distrito Electoral Local 07, de la demarcación de Milpa Alta.

Comparativo de la CPP 2024 con otros países

La tasa de participación es un indicador clave en la efectividad de los procesos de presupuesto participativo. Por ello, en la tabla 3 y la gráfica 8 del comparativo en el capítulo IV vemos información referente a la participación ciudadana registrada en otros países en este tipo de ejercicios. Montevideo, Uruguay, destaca con un elevado 8.03 % de participación, lo que sugiere un alto grado de conciencia y compromiso en la ciudadanía. Por otro lado, la baja participación, de 0.02 %, en Esplugues de Llobregat, España, plantea interrogantes sobre las estrategias de comunicación y movilización en esa comunidad. La Ciudad de México se encuentra en el rango medio, con 5.96 %. Tal variabilidad en los niveles de participación entre ciudades resalta la complejidad de involucrar a la ciudadanía en la toma de decisiones.

Por otro lado, el presupuesto destinado a los proyectos participativos es un factor clave para determinar el alcance y la magnitud de las iniciativas. Madrid, España, sobresale con el presupuesto más alto (en pesos mexicanos), lo que indica una fuerte inversión en iniciativas impulsadas por la ciudadanía. La Ciudad de México también cuenta con un presupuesto considerable, lo que proporciona la oportunidad de implementar proyectos que tengan un impacto importante en la comunidad, sin embargo, en comparación con otras ciudades y aunque su presupuesto es significativo, exhibe una participación moderada, que podría mejorar aún más.

En cuanto a la diversidad de proyectos ganadores, ésta refleja la variedad de necesidades y prioridades de cada comunidad; desde mejoras en infraestructura educativa hasta la repoblación de fauna y flora, los proyectos ilustran que las personas ciudadanas están interesadas en diferentes aspectos de su entorno. Esta diversidad también puede ser un indicador de la capacidad de adaptación y respuesta de los gobiernos locales a las necesidades cambiantes de la sociedad.

Por último, la edad mínima para participar también influye en la representatividad de las voces ciudadanas: permitir que las y los jóvenes participen a partir de los 12 años, como en Ahuntsic-Cartierville, Montreal, Quebec, Canadá, puede fomentar la educación cívica temprana y generar un sentido de pertenencia en la comunidad. Sin embargo, establecer una edad mínima más alta, como en la Ciudad de México y Andorra, también tiene ventajas, como asegurar que quien participa comprende más los asuntos y las responsabilidades.

Así, se presenta una oportunidad para reflexionar sobre cómo aumentar la conciencia ciudadana, fortalecer la educación cívica y emplear estrategias de comunicación efectivas para involucrar a una gama más amplia de residentes. Replicar prácticas exitosas de otras ciudades, como las políticas de participación universal, podría aumentar la inclusividad y la representatividad en la toma de decisiones locales. En última instancia, un mayor compromiso de la ciudadanía podría resultar en proyectos más relevantes y una mayor satisfacción de la comunidad con los resultados del proceso de presupuesto participativo.

Capítulo I

Estadística de la entidad

Ciudad de México

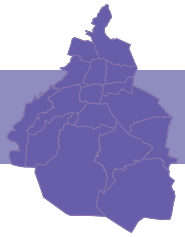

Ilustración 1. Lista nominal, total de opiniones y participación

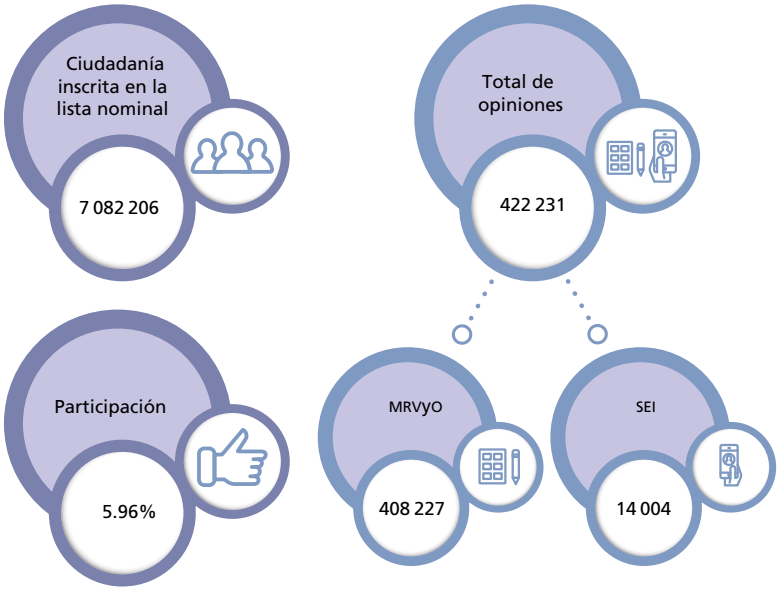

Gráfica 1. Porcentaje de las opiniones por modalidad



Mapa 1. Nivel de participación por demarcación territorial

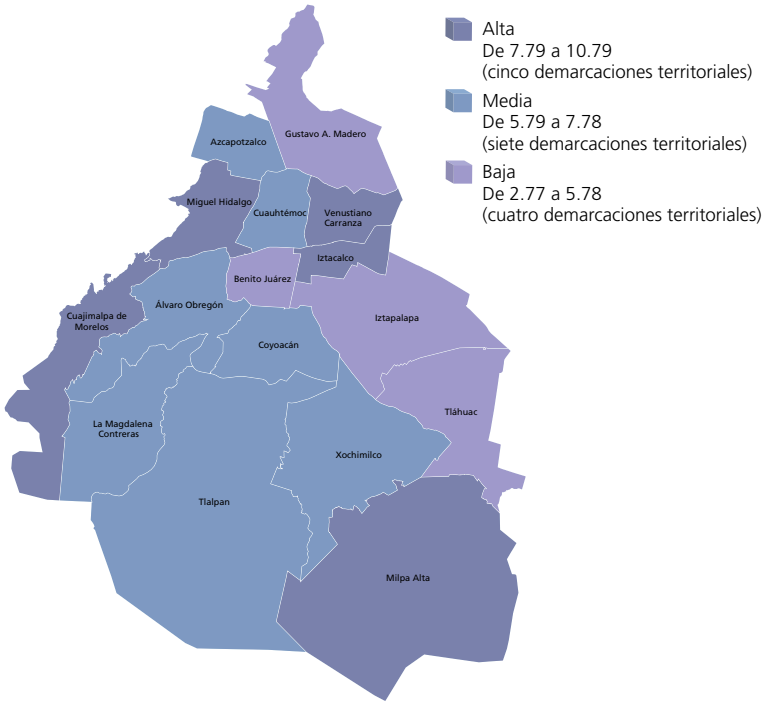

Ilustración 2. Hora promedio de instalación, apertura, inicio y cierre de la recepción de opiniones y clausura de las MRVyO

*MRVyO: mesas receptoras de votación y opinión.

**SEI: Sistema Electrónico por Internet.

Fuente: Elaborado por la Dirección Ejecutiva de Organización Electoral y Geoestadística (DEOEyG) con base en la lista nominal proporcionada por la Dirección Ejecutiva del Registro Federal de Electores del Instituto Nacional Electoral (DERFE-INE), con fecha de corte al 15 de marzo de 2023, e información obtenida del Sistema de Validación de la Consulta de Presupuesto Participativo 2024 (SIVACC).

Mapa 2. Nivel de participación observado en la Ciudad de México, por unidad territorial (UT)

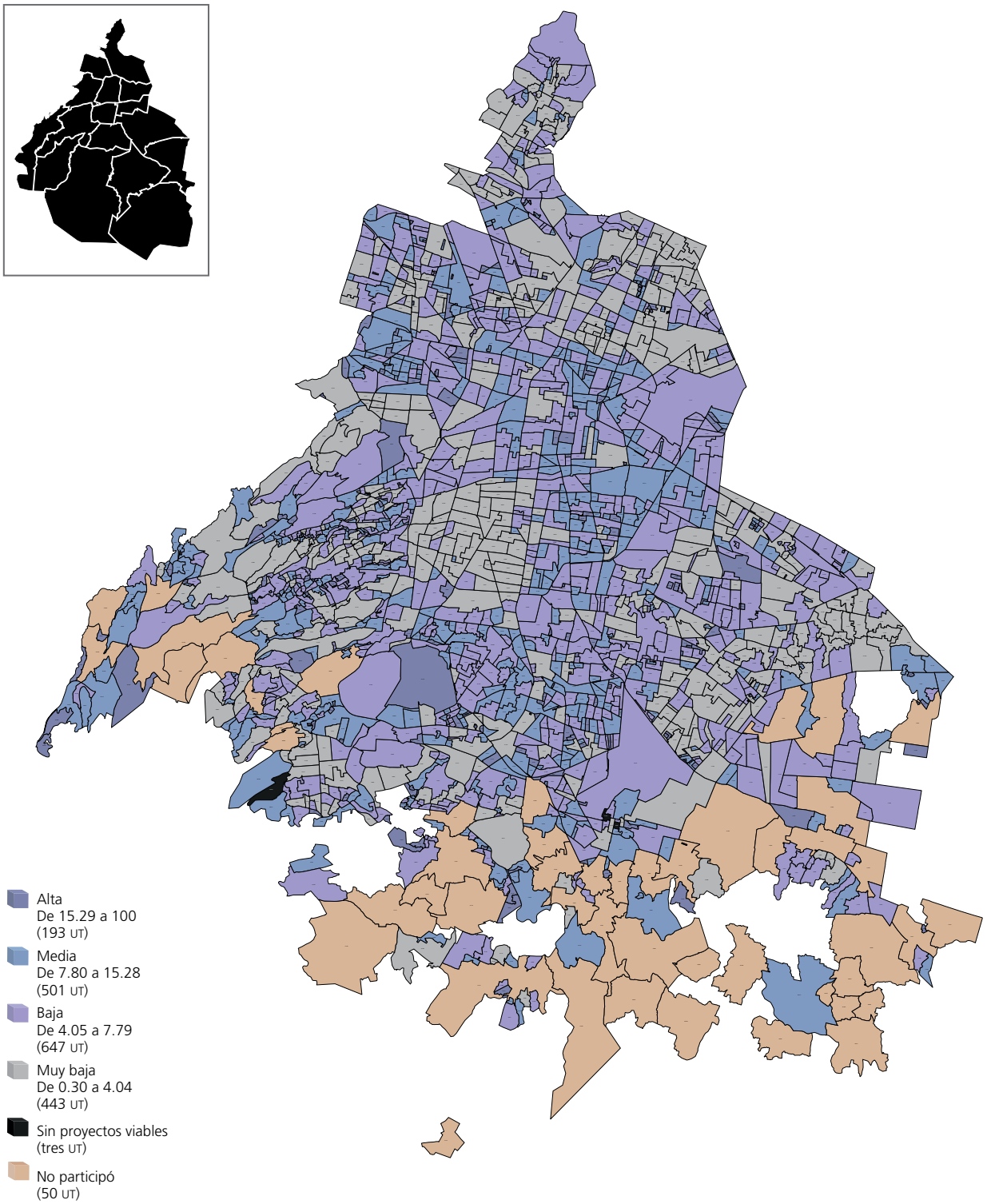

NOTA: En las UT Ixtlahualtongo, con clave 08-019, perteneciente a la demarcación La Magdalena Contreras, así como, San Juan (Barr.), con clave 13-047 y Santa Crucita (Barr.), con clave 13-059, de la demarcación Xochimilco, no se dictaminaron viables los proyectos específicos registrados, por lo tanto, no hubo consulta. Las unidades territoriales marcadas en beige en el mapa corresponden a los pueblos originarios en los que no se celebró la jornada consultiva, en cumplimiento del acuerdo IECM-ACU-CG-007-2023 del Consejo General del Instituto Electoral de la Ciudad de México (IECM). El mapa muestra únicamente la zona poblada de la entidad.

FUENTE: Elaborado por la DEOEYG con base en la información obtenida del SIVACC.

Tabla 1. Instrumentos registrales y geográficos aprobados e indicadores generales de la CPP 2024 por distrito electoral local y demarcación territorial

Distrito electoral local	UT donde hubo consulta	UT donde no hubo consulta	MRVyO instaladas	Paquetes recibidos	Incidentes reportados durante la jornada electiva única	Lista nominal	Opiniones	Participación (%)
01	57	0	76	76	43	224 794	9 640	4.29
02	60	0	83	83	2	252 628	12 463	4.93
03	77	0	93	93	0	240 910	15 427	6.40
04	48	0	81	81	8	274 058	10 648	3.89
05	64	0	85	85	42	249 872	16 018	6.41
06	67	0	93	93	3	273 624	11 825	4.32
07	19	15	24	24	1	65 172	5 500	8.44
08	34	3	55	55	29	182 335	8 830	4.84
09	30	0	62	62	3	239 212	14 486	6.06
10	54	0	78	78	0	243 098	21 361	8.79
11	36	0	66	66	2	256 993	18 693	7.27
12	34	0	63	63	2	239 832	14 912	6.22
13	62	0	73	73	0	199 178	15 327	7.70
14	61	0	82	82	11	238 826	11 825	4.95
15	47	0	73	73	1	244 803	21 765	8.89
16	65	8	68	68	10	118 048	7 433	6.30
17	39	0	66	66	0	235 009	7 186	3.06
18	73	0	89	89	32	235 531	9 404	3.99
19	78	4	85	85	1	179 202	13 025	7.27
20	54	6	62	62	9	137 551	12 513	9.10
21	40	0	64	64	0	214 100	12 860	6.01
22	46	0	67	67	0	201 363	11 084	5.50
23	85	0	100	100	19	224 662	14 831	6.60
24	51	0	70	70	1	220 189	14 177	6.44
25	35	12	41	41	8	97 444	7 566	7.76
26	73	0	101	101	3	275 820	19 454	7.05
27	22	0	51	51	0	197 243	7 416	3.76
28	56	0	73	73	10	218 426	11 207	5.13
29	33	0	62	62	0	227 842	10 731	4.71
30	90	0	112	112	20	280 847	22 243	7.92
31	47	0	69	69	6	199 487	8 725	4.37
32	100	0	112	112	1	232 872	13 832	5.94
33	47	5	56	56	13	161 235	9 824	6.09
Ciudad de México	1 784	53	2 435	2 435	280	7 082 206	422 231	5.96

Clave y nombre de la demarcación territorial	UT donde hubo consulta	UT donde no hubo consulta	MRVyO instaladas	Paquetes recibidos	Incidentes durante la jornada electiva única	Lista nominal	Opiniones	Participación
02, Azcapotzalco	111	0	137	137	35	372 525	21 760	5.84
03, Coyoacán	163	0	213	213	23	556 667	41 697	7.49
04, Cuajimalpa de Morelos	38	4	45	45	7	119 522	10 559	8.83
05, Gustavo A. Madero	232	0	333	333	56	1 025 104	44 576	4.35
06, Iztacalco	57	0	98	98	2	351 624	29 061	8.26
07, Iztapalapa	295	0	456	456	17	1 478 650	76 200	5.15
08, La Magdalena Contreras	47	5	56	56	13	161 235	9 824	6.09
09, Milpa Alta	1	11	4	4	0	19 321	2 084	10.79
10, Álvaro Obregón	249	2	280	280	48	575 342	36 947	6.42
11, Tláhuac	52	7	75	75	30	228 186	12 246	5.37
12, Tlalpan	174	8	200	200	21	456 513	26 767	5.86
13, Xochimilco	65	16	76	76	9	177 007	13 082	7.39
14, Benito Juárez	64	0	104	104	6	370 761	10 260	2.77
15, Cuauhtémoc	64	0	125	125	5	479 044	29 398	6.14
16, Miguel Hidalgo	92	0	114	114	7	317 435	25 012	7.88
17, Venustiano Carranza	80	0	119	119	1	393 270	32 758	8.33
Ciudad de México	1 784	53	2 435	2 435	280	7 082 206	422 231	5.96

FUENTE: Elaborado por la DEOEyG con base en la lista nominal proporcionada por la DERFE-INE, con fecha de corte al 15 de marzo de 2023, e información obtenida del SIVACC.

Tabla 2. Documentación entregada en la jornada electiva única por distrito electoral local y demarcación territorial

Distrito electoral local	UT donde hubo consulta	MRVyO instaladas	Acta de jornada electiva única	Acta de escrutinio y cómputo para las CPP 2023 y 2024	Acta de incidentes para la jornada electiva única	Constancia de clausura de la MRVyO	Cartel guía de proyectos específicos para las CPP 2023 y 2024	Cartel de resultados para las CPP 2023 y 2024
01	57	76	76	152	76	76	366	152
02	60	83	83	166	83	83	378	166
03	77	93	93	185	93	93	492	185
04	48	81	81	162	81	81	406	162
05	64	85	85	170	85	85	794	170
06	67	93	93	186	93	93	476	186
07	19	24	24	48	24	24	106	48
08	34	55	55	110	55	55	246	110
09	30	62	62	124	62	62	258	124
10	54	78	78	156	78	78	316	156
11	36	66	66	132	66	66	434	132
12	34	63	63	126	63	63	274	126
13	62	73	73	146	73	73	310	146
14	61	82	82	164	82	82	376	164
15	47	73	73	146	73	73	426	146
16	65	68	68	136	68	68	280	136
17	39	66	66	132	66	66	330	132
18	73	89	89	178	89	89	384	178
19	78	85	85	171	85	85	380	171
20	54	62	62	124	62	62	280	124
21	40	64	64	128	64	64	292	128
22	46	67	67	134	67	67	272	134
23	85	100	100	200	100	100	442	200
24	51	70	70	140	70	70	314	140
25	35	41	41	82	41	41	174	82
26	73	101	101	202	101	101	454	202
27	22	51	51	102	51	51	216	102
28	56	73	73	146	73	73	304	146
29	33	62	62	124	62	62	278	124
30	90	112	112	224	112	112	490	224
31	47	69	69	138	69	69	294	138
32	100	112	112	224	112	112	486	224
33	47	56	56	113	56	56	256	113
Ciudad de México	1 784	2 435	2 435	4 871	2 435	2 435	11 584	4 871

Distrito electoral local	UT donde hubo consulta	MRVyO instaladas	Acta de jornada electiva única	Acta de escrutinio y cómputo para las CPP 2023 y 2024	Acta de incidentes para la jornada electiva única	Constancia de clausura de la MRVyO	Cartel guía de proyectos específicos para las CPP 2023 y 2024	Cartel de resultados para las CPP 2023 y 2024
02, Azcapotzalco	111	137	137	273	137	137	1 082	273
03, Coyoacán	163	213	213	426	213	213	944	426
04, Cuajimalpa de Morelos	38	45	45	90	45	45	200	90
05, Gustavo A. Madero	232	333	333	666	333	333	1 626	666
06, Iztacalco	57	98	98	196	98	98	652	196
07, Iztapalapa	295	456	456	912	456	456	1 970	912
08, La Magdalena Contreras	47	56	56	113	56	56	256	113
09, Milpa Alta	1	4	4	8	4	4	16	8
10, Álvaro Obregón	249	280	280	560	280	280	1 212	560
11, Tláhuac	52	75	75	150	75	75	336	150
12, Tlalpan	174	200	200	400	200	200	880	400
13, Xochimilco	65	76	76	153	76	76	330	153
14, Benito Juárez	64	104	104	208	104	104	510	208
15, Cuauhtémoc	64	125	125	250	125	125	532	250
16, Miguel Hidalgo	92	114	114	228	114	114	514	228
17, Venustiano Carranza	80	119	119	238	119	119	524	238
Ciudad de México	1 784	2 435	2 435	4 871	2 435	2 435	11 584	4 871

(Continúa)

Tabla 2. Documentación entregada en la jornada electiva única por distrito electoral local y demarcación territorial

(Concluye)

Distrito electoral local	UT donde hubo consulta	MRVyO instaladas	Lista nominal	Cuadernillos de la lista nominal impresos	Boletas de opinión para la CPP 2023	Cobertura de boletas para la CPP 2023 con la totalidad de lista nominal	Boletas de opinión para la CPP 2024	Cobertura de boletas para la CPP 2024 con la totalidad de lista nominal
01	57	76	224 794	360	33 853	15.06	33 853	15.06
02	60	83	252 628	400	38 018	15.05	38 018	15.05
03	77	93	240 910	394	36 274	15.06	36 274	15.06
04	48	81	274 058	441	42 112	15.37	42 112	15.37
05	64	85	249 872	403	37 607	15.05	37 607	15.05
06	67	93	273 624	440	41 185	15.05	41 185	15.05
07	19	24	65 172	95	9 813	15.06	9 813	15.06
08	34	55	182 335	242	27 435	15.05	27 435	15.05
09	30	62	239 212	336	35 973	15.04	35 973	15.04
10	54	78	243 098	384	36 584	15.05	36 584	15.05
11	36	66	256 993	386	38 723	15.07	38 723	15.07
12	34	63	239 832	363	36 066	15.04	36 066	15.04
13	62	73	199 178	332	30 010	15.07	30 010	15.07
14	61	82	238 826	390	35 945	15.05	35 945	15.05
15	47	73	244 803	391	36 829	15.04	36 829	15.04
16	65	68	118 048	215	17 804	15.08	17 804	15.08
17	39	66	235 009	327	35 347	15.04	35 347	15.04
18	73	89	235 531	375	35 462	15.06	35 462	15.06
19	78	85	179 202	289	27 220	15.19	27 220	15.19
20	54	62	137 551	214	20 724	15.07	20 724	15.07
21	40	64	214 100	333	32 208	15.04	32 208	15.04
22	46	67	201 363	298	30 301	15.05	30 301	15.05
23	85	100	224 662	371	33 851	15.07	33 851	15.07
24	51	70	220 189	348	33 130	15.05	33 130	15.05
25	35	41	97 444	168	16 238	16.66	16 238	16.66
26	73	101	275 820	421	41 558	15.07	41 558	15.07
27	22	51	197 243	272	29 662	15.04	29 662	15.04
28	56	73	218 426	347	32 868	15.05	32 868	15.05
29	33	62	227 842	336	35 230	15.46	35 230	15.46
30	90	112	280 847	461	42 296	15.06	42 296	15.06
31	47	69	199 487	295	30 930	15.50	30 930	15.50
32	100	112	232 872	396	35 093	15.07	35 093	15.07
33	47	56	161 235	261	24 468	15.18	24 468	15.18
Ciudad de México	1 784	2 435	7 082 206	11 084	1 070 817	15.12	1 070 817	15.12

Distrito electoral local	UT donde hubo consulta	MRVyO instaladas	Lista nominal	Cuadernillos de la lista nominal impresos	Boletas de opinión para la CPP 2023	Cobertura de boletas para la CPP 2023 con la totalidad de lista nominal	Boletas de opinión para la CPP 2024	Cobertura de boletas para la CPP 2024 con la totalidad de lista nominal
02, Azcapotzalco	111	137	372 525	616	56 084	15.06	56 084	15.06
03, Coyoacán	163	213	556 667	882	83 854	15.06	83 854	15.06
04, Cuajimalpa de Morelos	38	45	119 522	181	17 995	15.06	17 995	15.06
05, Gustavo A. Madero	232	333	1 025 104	1 641	155 168	15.14	155 168	15.14
06, Iztacalco	57	98	351 624	543	52 890	15.04	52 890	15.04
07, Iztapalapa	295	456	1 478 650	2 229	224 329	15.17	224 329	15.17
08, La Magdalena Contreras	47	56	161 235	261	24 468	15.18	24 468	15.18
09, Milpa Alta	1	4	19 321	29	2 905	15.04	2 905	15.04
10, Álvaro Obregón	249	280	575 342	980	86 713	15.07	86 713	15.07
11, Tláhuac	52	75	228 186	308	34 343	15.05	34 343	15.05
12, Tlalpan	174	200	456 513	767	68 768	15.06	68 768	15.06
13, Xochimilco	65	76	177 007	295	28 439	16.07	28 439	16.07
14, Benito Juárez	64	104	370 761	522	55 769	15.04	55 769	15.04
15, Cuauhtémoc	64	125	479 044	699	72 039	15.04	72 039	15.04
16, Miguel Hidalgo	92	114	317 435	513	47 807	15.06	47 807	15.06
17, Venustiano Carranza	80	119	393 270	618	59 246	15.06	59 246	15.06
Ciudad de México	1 784	2 435	7 082 206	11 084	1 070 817	15.12	1 070 817	15.12

FUENTE: Elaborado por la DEOEyG con base en la información referente a la distribución de la documentación para la jornada electiva única.

Tabla 3. Materiales entregados en la jornada electiva única por distrito electoral local y demarcación territorial

Distrito electoral local	UT donde hubo consulta	MRVyO instaladas	Caja paquete	Cinta de seguridad con logotipo	Cancel modular	Crayón de cera	Marcadora de credencial	Sello "Votó"	Sello "X"	Base porta urna	Urna consultas	Lupa Fresnel
01	57	76	76	76	76	760	76	152	76	76	76	76
02	60	83	83	83	83	830	83	166	83	83	83	83
03	77	93	93	93	93	930	93	186	93	93	93	93
04	48	81	81	81	81	810	81	162	81	81	81	81
05	64	85	85	85	85	850	85	170	85	85	85	85
06	67	93	93	93	93	930	93	186	93	93	93	93
07	19	24	24	24	24	240	24	48	24	24	24	24
08	34	55	55	55	55	550	55	110	55	55	55	55
09	30	62	62	62	62	620	62	124	62	62	62	62
10	54	78	78	78	78	780	78	156	78	78	78	78
11	36	66	66	66	66	660	66	132	66	66	66	66
12	34	63	63	63	63	630	63	126	63	63	63	63
13	62	73	73	73	73	730	73	146	73	73	73	73
14	61	82	82	82	82	820	82	164	82	82	82	82
15	47	73	73	73	73	730	73	146	73	73	73	73
16	65	68	68	68	68	680	68	136	68	68	68	68
17	39	66	66	66	66	660	66	132	66	66	66	66
18	73	89	89	89	89	890	89	178	89	89	89	89
19	78	85	85	85	85	850	85	170	85	85	85	85
20	54	62	62	62	62	620	62	124	62	62	62	62
21	40	64	64	64	64	640	64	128	64	64	64	64
22	46	67	67	67	67	670	67	134	67	67	67	67
23	85	100	100	100	100	1 000	100	200	100	100	100	100
24	51	70	70	70	70	700	70	140	70	70	70	70
25	35	41	41	41	41	410	41	82	41	41	41	41
26	73	101	101	101	101	1 010	101	202	101	101	101	101
27	22	51	51	51	51	510	51	102	51	51	51	51
28	56	73	73	73	73	730	73	146	73	73	73	73
29	33	62	62	62	62	620	62	124	62	62	62	62
30	90	112	112	112	112	1 120	112	224	112	112	112	112
31	47	69	69	69	69	690	69	138	69	69	69	69
32	100	112	112	112	112	1 120	112	224	112	112	112	112
33	47	56	56	56	56	560	56	112	56	56	56	56
Ciudad de México	1 784	2 435	2 435	2 435	2 435	24 350	2 435	4 870	2 435	2 435	2 435	2 435

Distrito electoral local	UT donde hubo consulta	MRVyO instaladas	Caja paquete	Cinta de seguridad con logotipo	Cancel modular	Crayón de cera	Marcadora de credencial	Sello "Votó"	Sello "X"	Base porta urna	Urna consultas	Lupa Fresnel
02, Azcapotzalco	111	137	137	137	137	1 370	137	274	137	137	137	137
03, Coyoacán	163	213	213	213	213	2 130	213	426	213	213	213	213
04, Cuajimalpa de Morelos	38	45	45	45	45	450	45	90	45	45	45	45
05, Gustavo A. Madero	232	333	333	333	333	3 330	333	666	333	333	333	333
06, Iztacalco	57	98	98	98	98	980	98	196	98	98	98	98
07, Iztapalapa	295	456	456	456	456	4 560	456	912	456	456	456	456
08, La Magdalena Contreras	47	56	56	56	56	560	56	112	56	56	56	56
09, Milpa Alta	1	4	4	4	4	40	4	8	4	4	4	4
10, Álvaro Obregón	249	280	280	280	280	2 800	280	560	280	280	280	280
11, Tláhuac	52	75	75	75	75	750	75	150	75	75	75	75
12, Tlalpan	174	200	200	200	200	2 000	200	400	200	200	200	200
13, Xochimilco	65	76	76	76	76	760	76	152	76	76	76	76
14, Benito Juárez	64	104	104	104	104	1 040	104	208	104	104	104	104
15, Cuauhtémoc	64	125	125	125	125	1 250	125	250	125	125	125	125
16, Miguel Hidalgo	92	114	114	114	114	1 140	114	228	114	114	114	114
17, Venustiano Carranza	80	119	119	119	119	1 190	119	238	119	119	119	119
Ciudad de México	1 784	2 435	2 435	2 435	2 435	24 350	2 435	4 870	2 435	2 435	2 435	2 435
Recuperado			610	374	2 435	19 776	2 435	4 870	2 435	2 435	2 435	2 360
Porcentaje de recuperación			25.05	15.36	100	81.22	100	100	100	100	100	96.92

FUENTE: Elaborado por la DEOEYG con base en la información referente a la distribución de la documentación para la jornada electiva única.

Tabla 4. Tipo de lugar donde se ubicaron las MRVyO para la jornada electiva única en cada demarcación territorial

Clave y nombre de la demarcación territorial	MRVyO instaladas	MRVyO con presencia de personas observadoras	Tipo de lugar								
			Escuela a cargo de la AEFCM*	Escuela pública de cualquier nivel a cargo de instituciones distintas a la AEFCM	Escuela privada	Oficina pública	Espacio cultural	Hospital o clínica	Lugar público	Lugar particular de uso común	Domicilio privado
02, Azcapotzalco	136	16	8	2	1	5	2	-	89	19	11
03, Coyoacán	213	24	49	1	10	10	7	-	92	43	1
04, Cuajimalpa de Morelos	45	4	4	-	4	1	-	1	7	4	24
05, Gustavo A. Madero	333	31	71	-	5	7	23	2	127	32	66
06, Iztacalco	98	16	26	1	6	1	22	2	21	3	16
07, Iztapalapa	456	53	69	1	22	14	31	-	181	65	73
08, La Magdalena Contreras	57	7	6	2	1	-	1	-	16	3	27
09, Milpa Alta	4	0	-	-	-	-	1	-	3	-	-
10, Álvaro Obregón	280	18	39	1	4	38	1	1	132	29	35
11, Tláhuac	75	3	1	2	8	7	5	-	23	1	28
12, Tlalpan	200	16	-	-	3	11	4	1	88	29	64
13, Xochimilco	77	19	2	-	1	6	-	-	22	12	33
14, Benito Juárez	104	10	29	1	6	1	15	-	50	1	1
15, Cuauhtémoc	125	31	51	2	7	23	9	2	20	4	7
16, Miguel Hidalgo	114	14	29	1	2	-	6	-	55	10	11
17, Venustiano Carranza	119	17	3	-	-	-	2	-	109	5	-
Ciudad de México	2 436	279	387	14	80	124	129	9	1 035	260	397
			2 435								

*AEFCM: Autoridad Educativa Federal en la Ciudad de México.

Gráfica 2. Porcentaje del lugar donde se ubicaron las MRVyO para la jornada electiva única

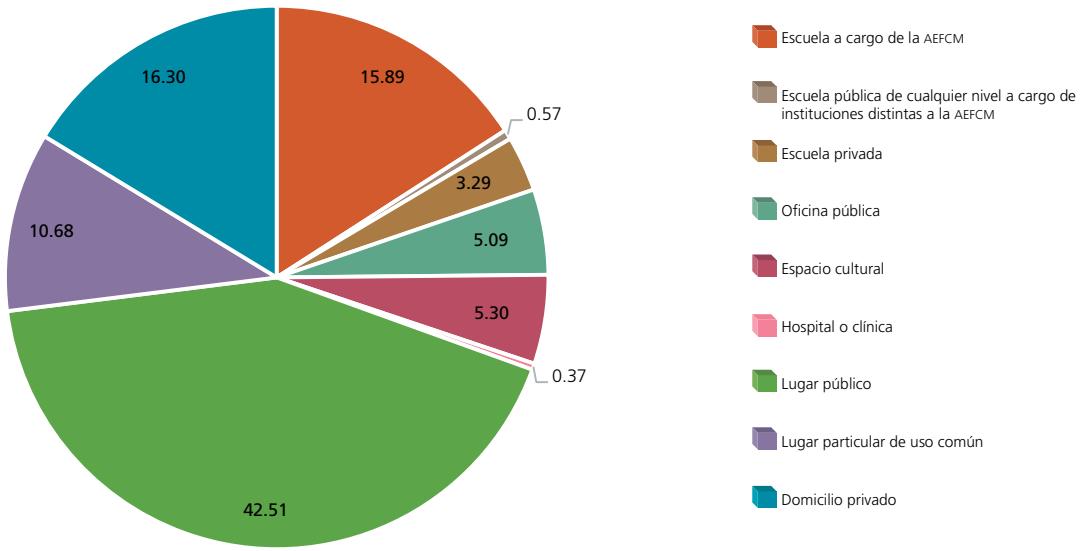

FUENTE: Elaborado por la DEOEYG con base en la información del listado de lugares donde se ubicaron las mesas receptoras de votación y opinión para la jornada electiva única.

Tabla 5. Tipo de lugar donde se ubicaron las MRVyO para la jornada electiva única en cada distrito electoral local

Distrito electoral local	MRVyO instaladas	MRVyO con presencia de personas observadoras	Tipo de lugar								
			Escuela a cargo de la AEFCM	Escuela pública de cualquier nivel a cargo de instituciones distintas a la AEFCM	Escuela privada	Oficina pública	Espacio cultural	Hospital o clínica	Lugar público	Lugar particular de uso común	Domicilio privado
01	76	3	10	-	-	7	5	2	29	5	18
02	83	10	2	-	1	-	-	-	70	7	3
03	92	8	2	1	1	4	1	-	62	16	6
04	81	2	8	-	1	-	7	-	14	13	38
05	85	14	18	2	-	1	2	-	44	7	11
06	93	16	51	-	3	-	11	-	14	7	7
07	24	0	1	-	2	1	2	-	14	-	4
08	55	3	-	2	6	6	4	-	12	1	24
09	62	18	32	-	2	6	2	1	14	4	1
10	78	12	-	-	-	-	-	-	75	3	-
11	66	12	7	-	-	-	4	-	50	5	-
12	63	13	19	2	5	17	7	1	6	-	6
13	73	8	17	-	2	-	5	-	38	6	5
14	82	1	-	-	3	5	2	-	52	7	13
15	73	9	22	1	6	1	20	2	5	-	16
16	68	9	-	-	-	4	2	1	19	2	40
17	66	6	23	1	4	1	11	-	25	-	1
18	89	7	10	1	2	9	4	-	48	11	4
19	86	17	-	-	1	7	-	-	25	27	25
20	62	5	5	-	4	2	-	1	11	7	32
21	64	5	6	-	-	3	2	-	43	10	-
22	67	9	25	-	-	1	2	-	27	12	-
23	100	3	13	-	4	8	1	1	37	13	23
24	70	7	15	-	6	6	4	-	23	4	12
25	41	8	2	-	-	1	-	-	14	5	19
26	101	14	20	-	6	1	5	-	43	26	-
27	51	18	14	-	2	-	3	-	12	-	20
28	73	5	-	1	7	3	11	-	15	16	20
29	62	7	9	-	1	1	7	-	40	1	3
30	112	10	29	1	4	9	2	-	49	17	1
31	69	2	-	-	6	-	2	-	21	22	18
32	112	11	21	-	-	20	-	-	68	3	-
33	57	7	6	2	1	-	1	-	16	3	27
Ciudad de México	2436	279	387	14	80	124	129	9	1035	260	397
			2435								

Tabla 6. Proyectos registrados, dictaminados y sometidos a consulta en la CPP 2024, según demarcación territorial

Clave y nombre de la demarcación territorial	Proyectos registrados	Proyectos dictaminados por el órgano correspondiente de la alcaldía		Proyectos sometidos a consulta	
		Viables	No viables	Opinados	Sin opinar
02, Azcapotzalco	2 964	636	2 328	618	18
	17.82 %	21.46 %	78.54 %	97.17 %	2.83 %
03, Coyoacán	1 105	924	181	913	11
	6.64 %	83.62 %	16.38 %	98.81 %	1.19 %
04, Cuajimalpa de Morelos	312	182	130	182	0
	1.88 %	58.33 %	41.67 %	100 %	0 %
05, Gustavo A. Madero	1 995	1 643	352	1 606	37
	11.99 %	82.36 %	17.64 %	97.75 %	2.25 %
06, Iztacalco	686	565	121	554	11
	4.12 %	82.36 %	17.64 %	98.05 %	1.95 %
07, Iztapalapa	2 338	1 695	643	1 686	9
	14.05 %	72.50 %	27.50 %	99.47 %	0.53 %
08, La Magdalena Contreras	396	219	177	218	1
	2.38 %	55.30 %	44.70 %	99.54 %	0.46 %
09, Milpa Alta	10	5	5	5	0
	0.06 %	50 %	50 %	100 %	0 %
10, Álvaro Obregón	1 686	1 241	445	1 220	21
	10.14 %	73.61 %	26.39 %	98.31 %	1.69 %
11, Tláhuac	363	265	98	260	5
	2.18 %	73 %	27 %	98.11 %	1.89 %
12, Tlalpan	1 648	924	724	902	22
	9.91 %	56.07 %	43.93 %	97.62 %	2.38 %
13, Xochimilco	564	267	297	264	3
	3.39 %	47.34 %	52.66 %	98.88 %	1.12 %
14, Benito Juárez	594	464	130	460	4
	3.57 %	78.11 %	21.89 %	99.14 %	0.86 %
15, Cuauhtémoc	613	445	168	445	0
	3.69 %	72.59 %	27.41 %	100 %	0 %
16, Miguel Hidalgo	754	503	251	493	10
	4.53 %	66.71 %	33.29 %	98.01 %	1.99 %
17, Venustiano Carranza	607	501	106	488	13
	3.65 %	82.54 %	17.46 %	97.41 %	2.59 %
Ciudad de México	**16 635**	**10 479**	**6 156**	**10 314**	**165**
	100 %	**62.99 %**	**37.01 %**	**98.43 %**	**1.57 %**

FUENTE: Elaborado por la DEOEYG con base en información del Sistema de Registro de Proyectos Específicos (SIPROE) y de las opiniones emitidas en la CPP 2024.

Gráfica 3. Proyectos sometidos a consulta, por demarcación (%)

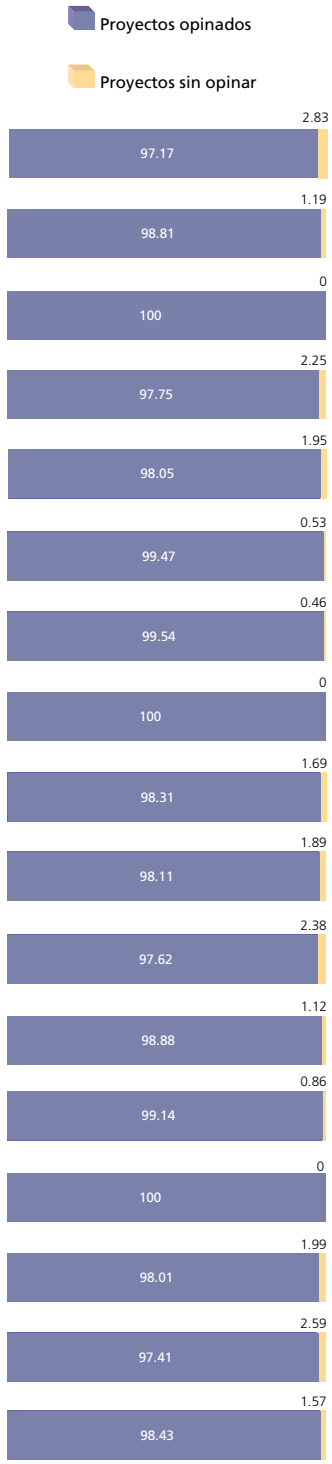

Tabla 7. Proyectos registrados, dictaminados y sometidos a consulta en la CPP 2024, según distrito electoral local

Distrito electoral local	Proyectos registrados	Proyectos dictaminados por el órgano correspondiente de la alcaldía		Proyectos sometidos a consulta	
		Viables	No viables	Opinados	Sin opinar
01	472	369	103	362	7
	2.84 %	78.18 %	21.82 %	98.10 %	1.90 %
02	473	384	89	378	6
	2.84 %	81.18 %	18.82 %	98.44 %	1.56 %
03	1 217	397	820	388	9
	7.32 %	32.62 %	67.38 %	97.73 %	2.27 %
04	402	358	44	353	5
	2.42 %	89.05 %	10.95 %	98.60 %	1.40 %
05	2 038	431	1 607	421	10
	12.25 %	21.15 %	78.85 %	97.68 %	2.32 %
06	648	532	116	513	19
	3.90 %	82.10 %	17.90 %	96.43 %	3.57 %
07	119	62	57	62	0
	0.72 %	52.10 %	47.90 %	100 %	0 %
08	254	208	46	203	5
	1.53 %	81.89 %	18.11 %	97.60 %	2.40 %
09	251	183	68	183	0
	1.51 %	72.91 %	27.09 %	100 %	0 %
10	368	295	73	290	5
	2.21%	80.16%	19.84%	98.31 %	1.69 %
11	419	347	72	338	9
	2.52 %	82.82 %	17.18 %	97.41 %	2.59 %
12	362	262	100	262	0
	2.18 %	72.38 %	27.62 %	100 %	0 %
13	463	311	152	302	9
	2.78 %	67.17%	32.83 %	97.11 %	2.89 %
14	597	330	267	324	6
	3.59 %	55.28 %	44.72 %	98.18 %	1.82 %
15	506	424	82	414	10
	3.04 %	83.79 %	16.21 %	97.64 %	2.36 %
16	643	301	342	291	10
	3.87 %	46.81 %	53.19 %	96.68 %	3.32 %
17	350	296	54	295	1
	2.10 %	84.57 %	15.43 %	99.66 %	0.34 %

Gráfica 4. Proyectos sometidos a consulta, por distrito electoral local (%)

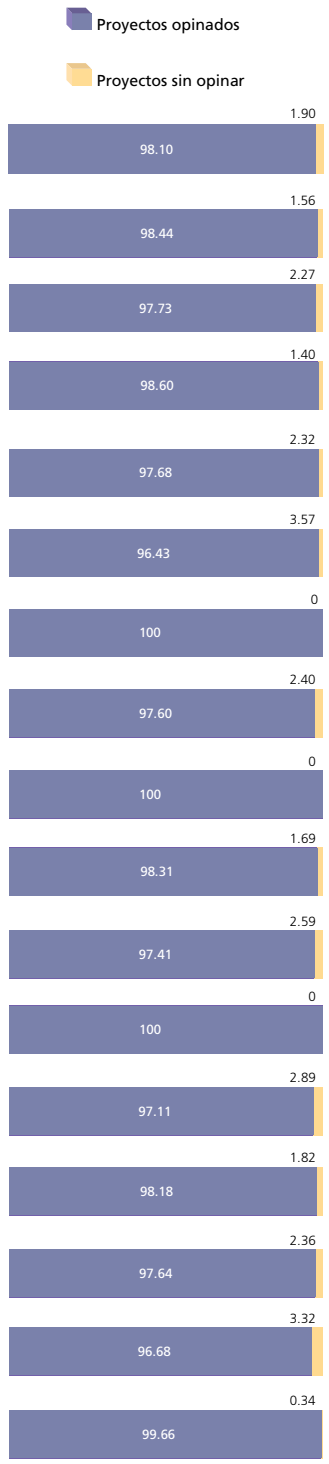

(Continúan)

Tabla 7. Proyectos registrados, dictaminados y sometidos a consulta en la CPP 2024, según distrito electoral local

Distrito electoral local	Proyectos registrados	Proyectos dictaminados por el órgano correspondiente de la alcaldía		Proyectos sometidos a consulta	
		Viables	No viables	Opinados	Sin opinar
18	524	368	156	362	6
	3.15 %	70.23 %	29.77 %	98.37 %	1.63 %
19	669	427	242	421	6
	4.02 %	63.83 %	36.17 %	98.59 %	1.41 %
20	406	249	157	248	1
	2.44 %	61.33 %	38.67 %	99.60 %	0.40 %
21	315	248	67	248	0
	1.89 %	78.73 %	21.27 %	100 %	0 %
22	299	220	79	219	1
	1.80 %	73.58 %	26.42 %	99.55 %	0.45 %
23	697	510	187	503	7
	4.19 %	73.17 %	26.83 %	98.63 %	1.37 %
24	528	364	164	362	2
	3.17 %	68.94 %	31.06 %	99.45 %	0.55 %
25	303	133	170	130	3
	1.82 %	43.89 %	56.11 %	97.74 %	2.26 %
26	546	443	103	437	6
	3.28 %	81.14 %	18.86 %	98.65 %	1.35 %
27	163	136	27	134	2
	0.98 %	83.44 %	16.56 %	98.53 %	1.47 %
28	375	267	108	267	0
	2.25 %	71.20 %	28.80 %	100 %	0 %
29	300	215	85	213	2
	1.80 %	71.67 %	28.33 %	99.07 %	0.93 %
30	559	481	78	476	5
	3.36 %	86.05 %	13.95 %	98.96 %	1.04 %
31	358	245	113	243	2
	2.15 %	68.44 %	31.56 %	99.18 %	0.82 %
32	615	464	151	454	10
	3.70 %	75.45 %	24.55 %	97.84 %	2.16 %
33	396	219	177	218	1
	2.38 %	55.30 %	44.70 %	99.54 %	0.46 %
Ciudad de México	**16 635**	**10 479**	**6 156**	**10 314**	**165**
	100 %	**62.99 %**	**37.01 %**	**98.43 %**	**1.57 %**

FUENTE: Elaborado por la DEOEyG con base en información del SIPROE y de las opiniones emitidas en la CPP 2024.

Gráfica 4. Proyectos sometidos a la consulta por distrito electoral local

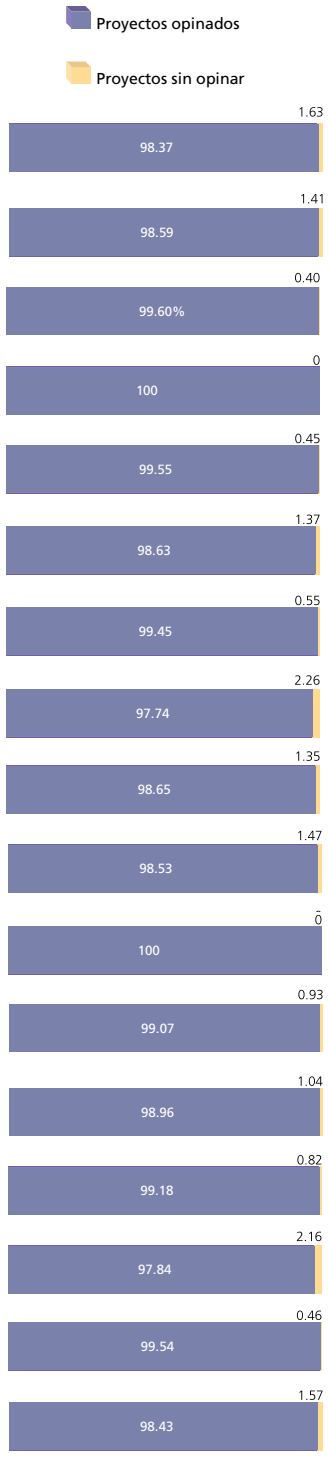

Tabla 8. Proyectos registrados y dictaminados como viables, según rubro, por demarcación territorial

Clave y nombre de la demarcación territorial	Proyectos registrados viables	Proyectos viables						
		A. Mejoramiento de espacios públicos	B. Equipamiento e infraestructura urbana	C. Obras y servicios	D. Actividades recreativas	E. Actividades deportivas	F. Actividades culturales	Otros
02, Azcapotzalco	636	102	387	141	2	1	1	2
03, Coyoacán	924	112	419	337	18	2	9	27
04, Cuajimalpa de Morelos	182	30	89	59	0	1	1	2
05, Gustavo A. Madero	1 643	269	940	419	0	1	3	11
06, Iztacalco	565	51	423	80	3	0	1	7
07, Iztapalapa	1 695	309	796	565	2	6	6	11
08, La Magdalena Contreras	219	13	142	62	0	0	0	2
09, Milpa Alta	5	3	0	1	0	0	0	1
10, Álvaro Obregón	1 241	178	636	408	0	2	1	16
11, Tláhuac	265	14	103	148	0	0	0	0
12, Tlalpan	924	111	489	298	1	1	1	23
13, Xochimilco	267	32	112	98	3	2	6	14
14, Benito Juárez	464	123	202	126	2	0	1	10
15, Cuauhtémoc	445	39	90	293	4	1	7	11
16, Miguel Hidalgo	503	76	228	173	0	0	2	24
17, Venustiano Carranza	501	68	270	150	2	0	1	10
Ciudad de México	10 479	1 530	5 326	3 358	37	17	40	171
		10 479						

Gráfica 5. Proyectos registrados y dictaminados como viables, por rubro en la entidad

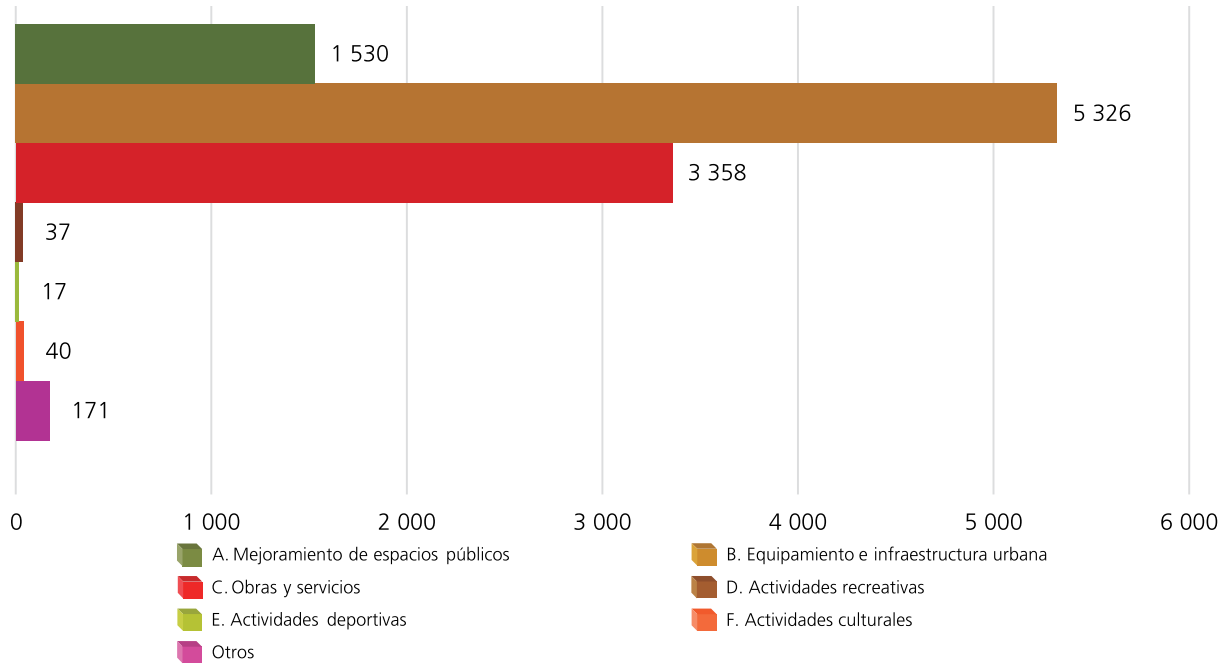

FUENTE: Elaborado por la DEOEYG con base en la información obtenida del SIPROE.

Tabla 9. Proyectos registrados y dictaminados como no viables, según rubro, por demarcación territorial

Clave y nombre de la demarcación territorial	Proyectos registrados viables	Proyectos no viables						
		A. Mejoramiento de espacios públicos	B. Equipamiento e infraestructura urbana	C. Obras y servicios	D. Actividades recreativas	E. Actividades deportivas	F. Actividades culturales	Otros
02, Azcapotzalco	2 328	203	702	858	93	29	36	407
03, Coyoacán	181	14	47	112	0	0	1	7
04, Cuajimalpa de Morelos	130	11	48	47	1	1	0	22
05, Gustavo A. Madero	352	68	136	120	3	4	5	16
06, Iztacalco	121	14	34	60	1	0	2	10
07, Iztapalapa	643	120	132	339	8	4	5	35
08, La Magdalena Contreras	177	30	52	77	2	0	1	15
09, Milpa Alta	5	0	1	4	0	0	0	0
10, Álvaro Obregón	445	74	132	174	12	4	10	39
11, Tláhuac	98	24	34	32	1	0	3	4
12, Tlalpan	724	90	207	312	8	2	5	100
13, Xochimilco	297	41	107	103	2	3	3	38
14, Benito Juárez	130	26	47	37	4	2	3	11
15, Cuauhtémoc	168	45	38	59	10	2	5	9
16, Miguel Hidalgo	251	46	88	74	5	1	1	36
17, Venustiano Carranza	106	9	58	33	0	0	1	5
Ciudad de México	6 156	815	1 863	2 441	150	52	81	754
		6 156						

Gráfica 6. Proyectos registrados y dictaminados como no viables, por rubro, en la entidad

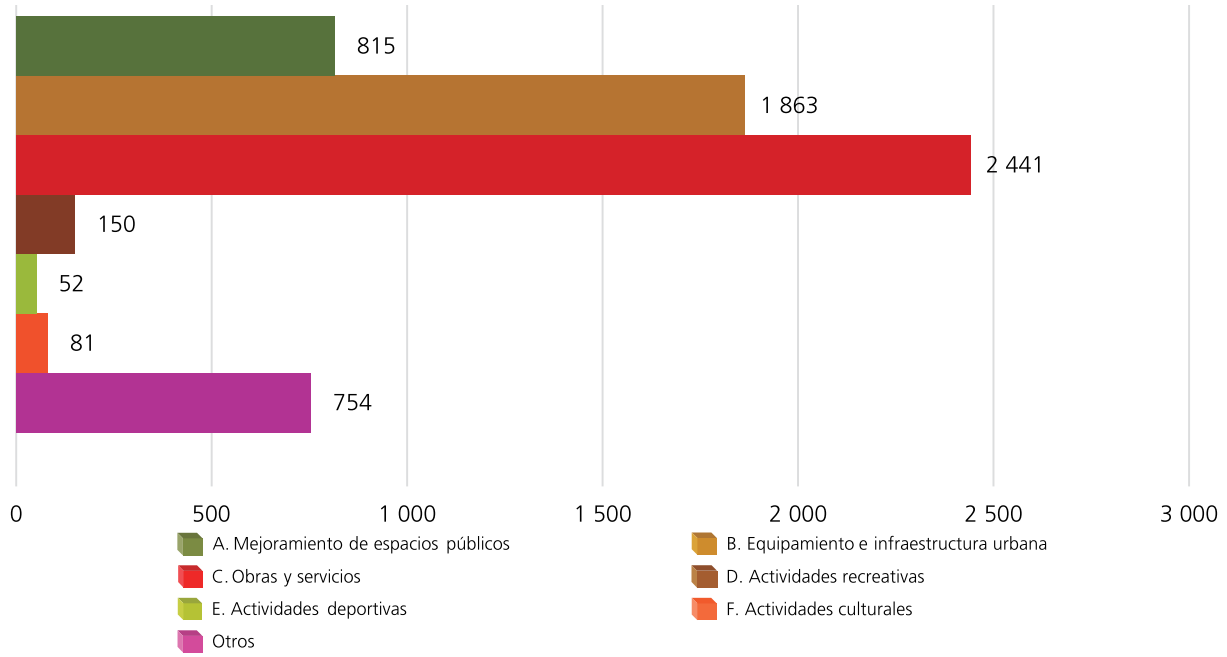

FUENTE: Elaborado por la DEOEYG con base en la información obtenida del SIPROE.

Tabla 10. Proyectos registrados y dictaminados como viables, según rubro, por distrito electoral local

Distrito electoral local	Proyectos registrados viables	Proyectos viables						
		A. Mejoramiento de espacios públicos	B. Equipamiento e infraestructura urbana	C. Obras y servicios	D. Actividades recreativas	E. Actividades deportivas	F. Actividades culturales	Otros
01	369	38	203	123	0	0	0	5
02	384	66	208	109	0	0	1	0
03	397	63	227	105	2	0	0	0
04	358	55	205	95	0	0	1	2
05	431	55	265	98	0	1	3	9
06	532	110	324	92	0	1	1	4
07	62	6	16	39	0	0	0	1
08	208	11	87	110	0	0	0	0
09	183	12	39	123	2	0	3	4
10	295	46	139	103	1	0	0	6
11	347	42	222	73	2	0	1	7
12	262	27	51	170	2	1	4	7
13	311	60	123	111	0	0	0	17
14	330	35	165	114	0	0	1	15
15	424	31	332	54	2	0	1	4
16	301	18	181	99	1	1	0	1
17	296	71	129	91	0	0	0	5
18	368	83	160	112	2	0	1	10
19	427	79	198	138	1	0	2	9
20	249	39	125	81	0	1	1	2
21	248	76	77	90	0	2	2	1
22	220	30	70	117	1	1	1	0
23	510	83	268	151	0	1	0	7
24	364	68	207	86	0	0	1	2
25	133	11	57	45	2	2	4	12
26	443	47	205	162	12	1	5	11
27	136	26	67	39	0	2	0	2
28	267	39	113	111	1	1	1	1
29	215	44	122	44	0	0	0	5
30	481	65	214	175	6	1	4	16
31	245	26	140	78	0	0	1	0
32	464	55	245	158	0	1	1	4
33	219	13	142	62	0	0	0	2
Ciudad de México	10 479	1 530	5 326	3 358	37	17	40	171
		10 479						

FUENTE: Elaborado por la DEOEYG con base en la información obtenida del SIPROE.

Tabla 11. Proyectos registrados y dictaminados como no viables, según rubro, por distrito electoral local

Distrito electoral local	Proyectos registrados no viables	Proyectos no viables						
		A. Mejoramiento de espacios públicos	B. Equipamiento e infraestructura urbana	C. Obras y servicios	D. Actividades recreativas	E. Actividades deportivas	F. Actividades culturales	Otros
01	103	18	46	33	0	1	0	5
02	89	16	38	31	0	1	2	1
03	820	88	251	335	26	8	11	101
04	44	4	15	23	0	0	1	1
05	1 607	133	484	559	69	22	25	315
06	116	30	37	33	3	2	2	9
07	57	14	21	18	1	0	1	2
08	46	10	14	18	0	0	2	2
09	68	23	8	27	6	0	1	3
10	73	8	40	21	0	0	0	4
11	72	5	26	33	1	0	2	5
12	100	22	30	32	4	2	4	6
13	152	28	55	38	3	0	1	27
14	267	43	54	117	3	0	4	46
15	82	10	26	39	0	0	1	6
16	342	22	124	150	3	1	1	41
17	54	12	22	10	3	1	3	3
18	156	29	46	59	2	2	4	14
19	242	51	71	90	3	2	1	24
20	157	15	55	62	1	1	0	23
21	67	17	5	38	1	2	1	3
22	79	22	19	35	0	0	0	3
23	187	31	53	83	4	0	1	15
24	164	29	33	86	2	0	2	12
25	170	15	65	58	1	2	2	27
26	103	13	29	55	0	0	1	5
27	27	5	5	13	0	0	2	2
28	108	19	25	55	2	0	0	7
29	85	9	13	52	3	1	0	7
30	78	1	18	57	0	0	0	2
31	113	19	32	60	0	1	0	1
32	151	24	51	44	7	3	5	17
33	177	30	52	77	2	0	1	15
Ciudad de México	6 156	815	1 863	2 441	150	52	81	754
		6 156						

FUENTE: Elaborado por la DEOEYG con base en la información obtenida del SIPROE.

Tabla 12. Opiniones emitidas por rubros y proyectos

Rubros y proyectos	Opiniones emitidas	%
	422 231	100
A. Mejoramiento de espacios públicos	**47 315**	**11.21**
A.1 Adecuación y/o mejoramiento de espacios públicos	40 080	9.49
A.2 Relacionado con las mascotas	1 747	0.42
A.3 Áreas verdes e impacto ambiental	5 488	1.30
B. Equipamiento e infraestructura urbana	**169 319**	**40.10**
B.1 Alcantarillado y drenaje	26 520	6.28
B.2 Guarniciones y banquetas	28 654	6.79
B.3 Mejoramiento y reparación de vialidades	45 748	10.83
B.4 Infraestructura para personas discapacitadas	2 216	0.53
B.5 Balizamiento, nomenclatura y señalización	4 824	1.14
B.6 Red hidráulica	21 595	5.11
B.7 Escalinatas y puentes peatonales	2 869	0.68
B.8 Prevención del delito	36 893	8.74
C. Obras y servicios	**124 086**	**29.39**
C.1 Muros de contención y/o rejas perimetrales	5 070	1.20
C.2 Pasamanos y barandales	3 004	0.71
C.3 Mejoramiento de entornos habitacionales	55 375	13.12
C.4 Servicios urbanos brindados por las autoridades locales	54 776	12.97
C.5 Construcción de espacios públicos	5 861	1.39
D. Actividades recreativas	**654**	**0.16**
D.1 Promoción de actividades lúdicas y recreativas	654	0.16
E. Actividades deportivas	**902**	**0.21**
E.1 Promoción de actividades físicas y eventos deportivos	902	0.21
F. Actividades culturales	**1 146**	**0.27**
F.1 Promoción de actividades socioculturales	1 146	0.27
Otros	**7 061**	**1.67**
Opiniones nulas	**71 748**	**16.99**

FUENTE: Elaborado por la DEOEYG con base en la información obtenida del SIVACC.

Gráfica 7. Opiniones emitidas en la entidad, por rubro

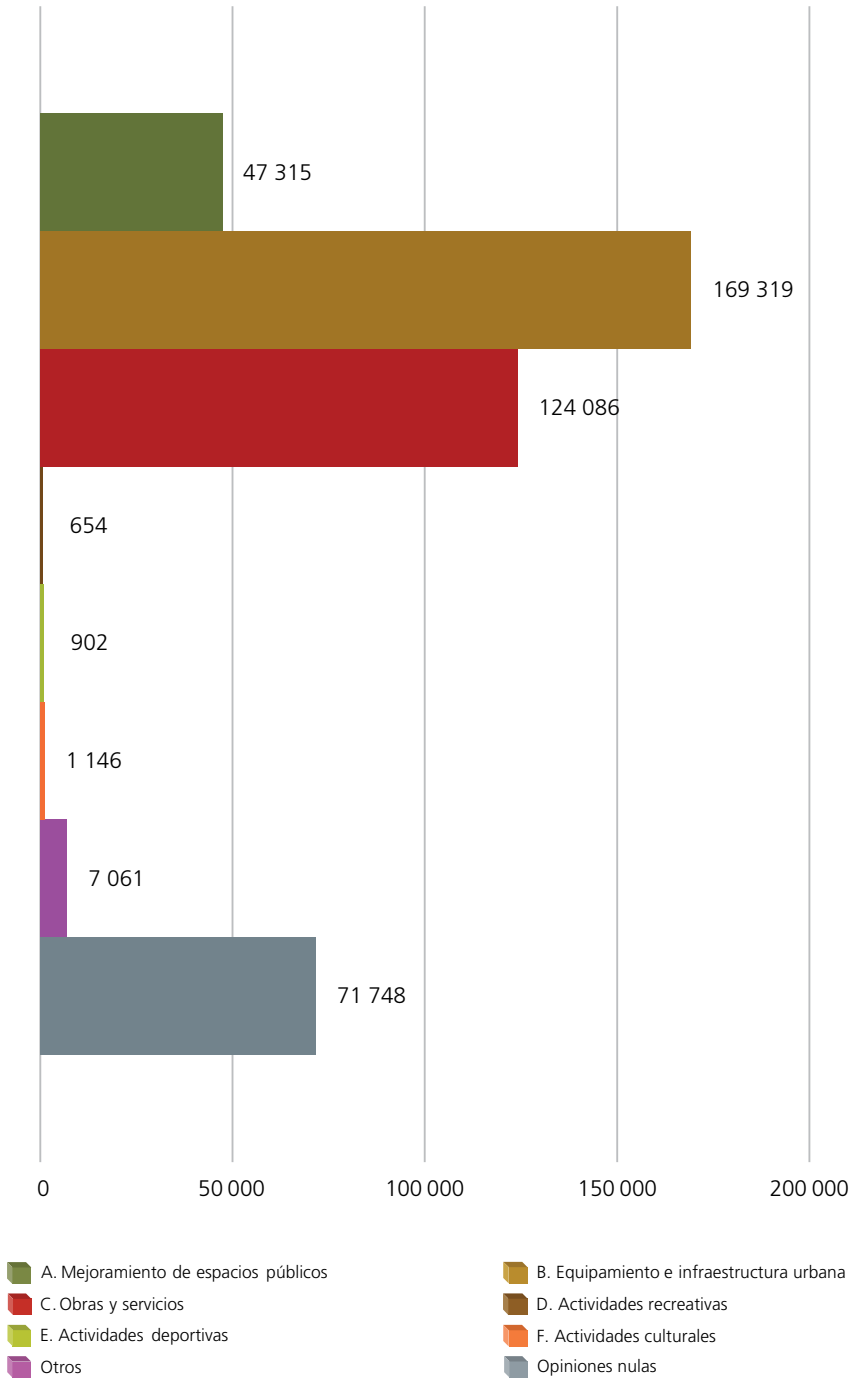

FUENTE: Elaborado por la DEOEyG con base en la información obtenida del SIVACC.

Tabla 13. Resultados según rubro, proyecto y modalidad de opinión, por demarcación territorial

Clave y nombre de la demarcación territorial	A. Mejoramiento de espacios públicos			B. Equipamiento e infraestructura urbana								C. Obras y servicios				
	A.1	A.2	A.3	B.1	B.2	B.3	B.4	B.5	B.6	B.7	B.8	C.1	C.2	C.3	C.4	C.5
02, Azcapotzalco	2 115	-	334	2 425	1 590	2 062	293	914	1 476	36	1 730	332	325	1 626	1 533	106
03, Coyoacán	2 491	197	490	2 351	1 491	1 891	73	599	5 703	-	3 423	348	10	9 876	5 025	564
04, Cuajimalpa de Morelos	2 317	22	164	354	641	1 627	101	180	283	-	32	68	-	27	2 259	230
05, Gustavo A. Madero	5 378	420	294	4 608	6 259	7 247	323	415	2 434	945	709	659	353	2 506	4 543	1 042
06, Iztacalco	2 048	99	72	3 118	3 403	1 474	29	477	1 097	74	9 176	408	150	1 538	1 762	254
07, Iztapalapa	11 322	285	924	3 351	5 436	4 972	181	698	3 252	58	10 637	675	258	8 899	8 825	1 073
08, La Magdalena Contreras	428	-	-	622	941	2 333	70	35	291	113	310	8	-	135	1 357	66
09, Milpa Alta	466	-	-	-	-	-	-	-	-	-	-	-	-	-	-	423
10, Álvaro Obregón	4 178	82	115	2 756	1 652	6 070	335	344	1 458	779	2 808	1 668	468	4 849	2 055	925
11, Tláhuac	416	-	9	275	553	1 810	-	5	90	121	73	217	-	213	6 510	197
12, Tlalpan	2 168	163	410	587	1 837	2 558	159	541	1 199	250	4 654	286	32	3 867	3 485	340
13, Xochimilco	1 118	25	17	896	929	1 574	-	1	1 429	138	-	113	86	1 201	1 849	101
14, Benito Juárez	689	33	1 364	462	361	1 482	40	185	318	10	894	-	28	1 118	1 982	114
15, Cuauhtémoc	768	160	389	465	895	1 233	208	-	937	325	172	-	1 205	13 094	1 952	109
16, Miguel Hidalgo	1 297	152	821	968	1 602	3 974	404	416	454	-	67	176	37	1 573	4 962	218
17, Venustiano Carranza	2 881	109	85	3 282	1 064	5 441	-	14	1 174	20	2 208	112	52	4 853	6 677	99
Total	40 080	1 747	5 488	26 520	28 654	45 748	2 216	4 824	21 595	2 869	36 893	5 070	3 004	55 375	54 776	5 861
Total por rubro	47 315			169 319								124 086				

(Continúa)

Tabla 13. Resultados según rubro, proyecto y modalidad de opinión, por demarcación territorial

(Concluye)

Clave y nombre de la demarcación territorial	D.Actividades recreativas	E. Actividades deportivas	F. Actividades culturales	Otros	Opiniones nulas	Total de opiniones emitidas					Lista nominal	Participación (%)
	D.1	E.1	F.1			MRVyO	%	SEI	%	Total		
02, Azcapotzalco	110	36	0	6	4 711	21 433	98.50	327	1.50	21 760	372 525	5.84
03, Coyoacán	306	20	271	867	5 701	40 394	96.88	1 303	3.12	41 697	556 667	7.49
04, Cuajimalpa de Morelos	-	52	20	44	2 138	10 247	97.05	312	2.95	10 559	119 522	8.83
05, Gustavo A. Madero	-	0	85	100	6 256	43 305	97.15	1 271	2.85	44 576	1 025 104	4.35
06, Iztacalco	26	-	15	402	3 439	27 367	94.17	1 694	5.83	29 061	351 624	8.26
07, Iztapalapa	67	465	116	577	14 129	74 790	98.15	1 410	1.85	76 200	1 478 650	5.15
08, La Magdalena Contreras	-	-	-	128	2 987	9 627	97.99	197	2.01	9 824	161 235	6.09
09, Milpa Alta	-	-	-	445	750	2 034	97.60	50	2.40	2 084	19 321	10.79
10, Álvaro Obregón	-	195	6	436	5 768	36 454	98.67	493	1.33	36 947	575 342	6.42
11, Tláhuac	-	-	-	-	1 757	12 037	98.29	209	1.71	12 246	228 186	5.37
12, Tlalpan	15	10	49	990	3 167	26 390	98.59	377	1.41	26 767	456 513	5.86
13, Xochimilco	33	83	186	619	2 684	12 905	98.65	177	1.35	13 082	177 007	7.39
14, Benito Juárez	7	-	25	149	999	10 025	97.71	235	2.29	10 260	370 761	2.77
15, Cuauhtémoc	50	41	270	847	6 278	28 046	95.40	1 352	4.60	29 398	479 044	6.14
16, Miguel Hidalgo	-	-	85	1 120	6 686	24 058	96.19	954	3.81	25 012	317 435	7.88
17, Venustiano Carranza	40	-	18	331	4 298	29 115	88.88	3 643	11.12	32 758	393 270	8.33
Ciudad de México	654	902	1 146	7 061	71 748	408 227	96.68	14 004	3.32	422 231	7 082 206	5.96

FUENTE: Elaborado por la DEOEYG con base en la lista nominal proporcionada por la DERFE-INE, con fecha de corte al 15 de marzo de 2023, e información obtenida del SIVACC.

Gráfica 8. Opiniones recibidas ante las MRVyO, por demarcación territorial

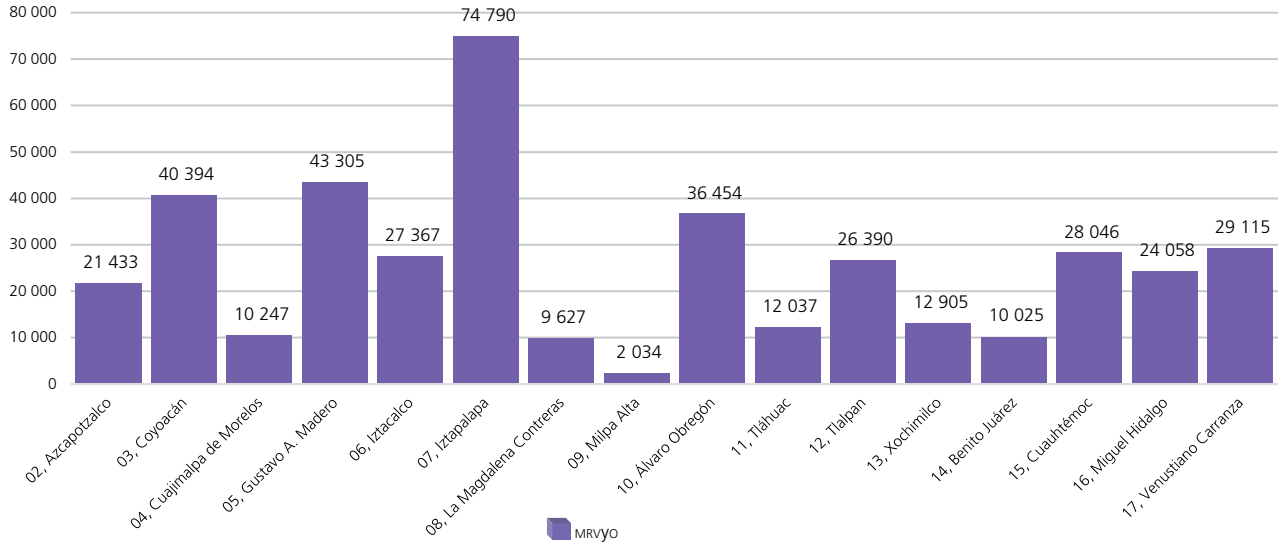

Gráfica 9. Opiniones recibidas a través del SEI, por demarcación territorial

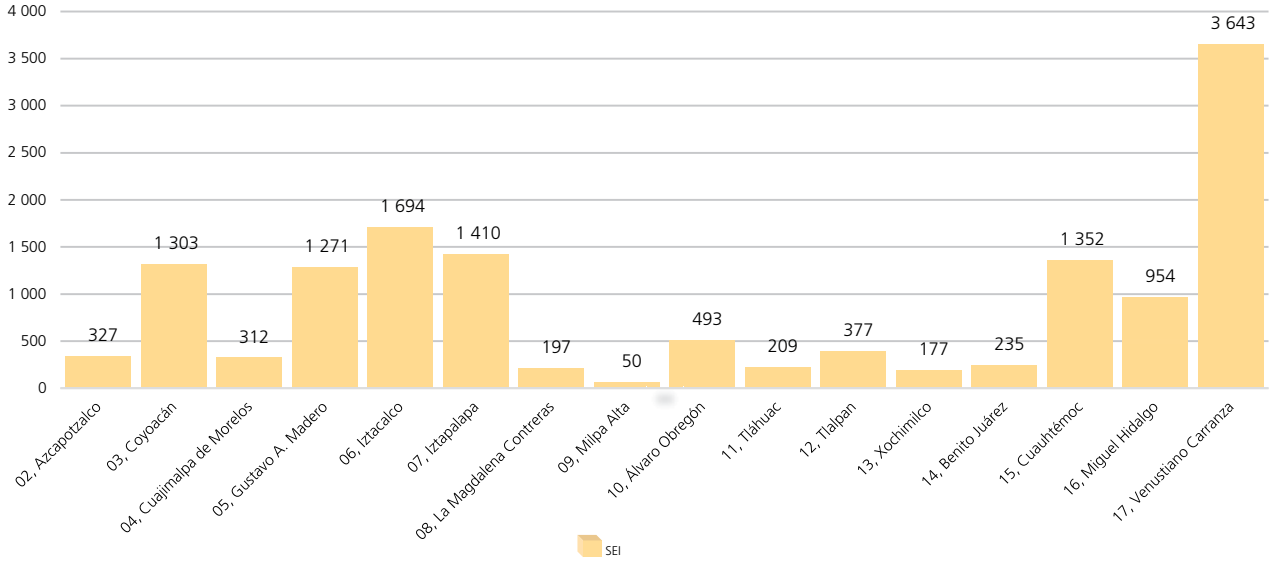

FUENTE: Elaborado por la DEOEYG con base en la información obtenida del SIVACC.

Tabla 14. Resultados según rubro, proyecto y modalidad de opinión, por distrito electoral local

Distrito electoral local y demarcación territorial correspondiente	A. Mejoramiento de espacios públicos			B. Equipamiento e infraestructura urbana								C. Obras y servicios				
	A.1	A.2	A.3	B.1	B.2	B.3	B.4	B.5	B.6	B.7	B.8	C.1	C.2	C.3	C.4	C.5
01, Gustavo A. Madero	846	-	10	369	302	1990	97	105	779	450	198	305	100	563	1440	142
02, Gustavo A. Madero	1831	183	65	546	1267	2077	168	149	1016	203	390	222	72	990	1455	333
03, Azcapotzalco	1533	-	184	1617	1164	1445	195	593	1315	36	813	290	304	1518	960	90
04, Gustavo A. Madero	1015	89	48	1361	2228	1333	53	59	467	292	14	40	156	670	933	153
05, Azcapotzalco/Miguel Hidalgo	993	88	155	1391	880	2305	499	431	161	-	941	59	40	569	2841	16
06, Gustavo A. Madero	1686	148	171	2332	2462	1847	5	102	172	-	107	92	25	283	715	414
07, Milpa Alta/Tláhuac	487	-	9	-	31	402	-	-	-	-	10	-	-	7	2255	423
08, Tláhuac	395	-	0	275	522	1408	-	5	90	121	63	217	-	206	4255	197
09, Cuauhtémoc	397	119	30	366	263	583	34	-	689	91	132	-	502	6634	852	92
10, Venustiano Carranza	1318	109	72	2301	597	2297	-	14	995	20	1577	112	52	4599	4034	30
11, Iztacalco/Venustiano Carranza	2268	-	22	1030	752	3217	-	176	520	-	3701	103	-	1129	3111	77
12, Cuauhtémoc	371	41	359	99	632	650	174	-	248	234	40	-	703	6460	1100	17
13, Miguel Hidalgo	886	64	816	385	1148	2286	3	306	454	-	43	159	18	1112	2694	218
14, Tlalpan	828	38	225	151	862	1210	-	218	374	93	1776	94	-	1370	1740	215
15, Iztacalco	1343	99	63	3069	3118	1401	29	301	756	74	6106	305	150	663	1294	246
16, Tlalpan	211	-	130	72	488	605	159	167	268	59	2247	84	32	1212	680	9
17, Benito Juárez	376	5	829	421	260	973	10	171	117	-	691	-	-	712	1639	95
18, Álvaro Obregón	998	61	564	379	208	1288	41	25	712	48	774	16	223	1627	710	157
19, Tlalpan/Xochimilco	1743	150	62	787	1136	1374	-	157	773	134	631	193	-	1750	2260	184
20, Álvaro Obregón/ Cuajimalpa de Morelos	2575	22	164	535	665	2003	104	180	338	125	105	209	10	234	2301	249
21, Iztapalapa	2843	6	22	411	712	326	67	-	365	-	1503	88	83	2086	1001	148
22, Iztapalapa	1141	-	15	159	384	695	5	73	739	41	682	138	-	2065	2309	306
23, Álvaro Obregón	1933	49	13	875	705	2720	149	240	350	408	1217	929	147	1543	1075	425
24, Iztapalapa	2007	237	421	1193	2299	1105	108	71	331	-	1842	3	-	1272	1115	150
25, Xochimilco	504	-	10	473	280	943	-	-	1213	102	-	28	86	736	654	33
26, Benito Juárez/Coyoacán	589	19	390	613	932	840	29	402	2645	-	1767	127	-	4900	2158	376
27, Iztapalapa	1456	-	10	6	151	374	1	217	-	-	1546	-	-	440	930	102
28, Iztapalapa	1156	42	115	421	683	380	-	60	1225	17	967	332	150	1853	1655	142
29, Iztapalapa	2219	-	65	241	733	1449	-	195	237	-	2139	58	15	338	705	166
30, Coyoacán	1902	178	100	1738	559	1051	44	197	3058	-	1656	221	10	4976	2867	188
31, Iztapalapa	500	-	276	920	474	643	-	82	355	-	1958	56	10	845	1110	59
32, Coyoacán	1302	-	73	1362	816	2195	172	93	542	208	947	582	116	1878	571	343
33, La Magdalena Contreras	428	-	-	622	941	2333	70	35	291	113	310	8	-	135	1357	66
Total	40080	1747	5488	26520	28654	45748	2216	4824	21595	2869	36893	5070	3004	55375	54776	5861
Total por rubro	47315			169319								124086				

(Continúa)

Tabla 14. Resultados según rubro, proyecto y modalidad de opinión, por distrito electoral local

(Concluye)

Distrito electoral local y demarcación territorial correspondiente	D. Actividades recreativas	E. Actividades deportivas	F. Actividades culturales	Otros	Opiniones nulas	Total de opiniones emitidas					Lista nominal	Participación (%)
	D.1	E.1	F.1			MRVyO	%	SEI	%	Total		
01, Gustavo A. Madero	-	-	-	21	1923	9275	96.21	365	3.79	9640	224794	4.29
02, Gustavo A. Madero	-	-	69	-	1427	11910	95.56	553	4.44	12463	252628	4.93
03, Azcapotzalco	110	-	-	-	3260	15214	98.62	213	1.38	15427	240910	6.40
04, Gustavo A. Madero	-	-	8	21	1708	10557	99.15	91	0.85	10648	274058	3.89
05, Azcapotzalco/Miguel Hidalgo	-	36	85	266	4262	15470	96.58	548	3.42	16018	249872	6.41
06, Gustavo A. Madero	-	0	8	58	1198	11563	97.78	262	2.22	11825	273624	4.32
07, Milpa Alta/Tláhuac	-	-	-	445	1431	5381	97.84	119	2.16	5500	65172	8.44
08, Tláhuac	-	-	-	-	1076	8690	98.41	140	1.59	8830	182335	4.84
09, Cuauhtémoc	20	-	169	162	3351	13811	95.34	675	4.66	14486	239212	6.06
10, Venustiano Carranza	31	-	-	175	3028	19174	89.76	2187	10.24	21361	243098	8.79
11, Iztacalco/Venustiano Carranza	17	-	18	373	2179	16999	90.94	1694	9.06	18693	256993	7.27
12, Cuauhtémoc	30	41	101	685	2927	14235	95.46	677	4.54	14912	239832	6.22
13, Miguel Hidalgo	-	-	-	860	3875	14807	96.61	520	3.39	15327	199178	7.70
14, Tlalpan	-	-	49	923	1659	11669	98.68	156	1.32	11825	238826	4.95
15, Iztacalco	18	-	15	185	2530	20309	93.31	1456	6.69	21765	244803	8.89
16, Tlalpan	15	10	-	13	972	7355	98.95	78	1.05	7433	118048	6.30
17, Benito Juárez	-	-	-	97	790	7036	97.91	150	2.09	7186	235009	3.06
18, Álvaro Obregón	7	-	25	227	1314	9267	98.54	137	1.46	9404	235531	3.99
19, Tlalpan/Xochimilco	3	-	25	163	1500	12822	98.44	203	1.56	13025	179202	7.27
20, Álvaro Obregón/ Cuajimalpa de Morelos	-	52	20	44	2578	12173	97.28	340	2.72	12513	137551	9.10
21, Iztapalapa	-	395	16	62	2726	12358	96.10	502	3.90	12860	214100	6.01
22, Iztapalapa	34	16	18	-	2264	11048	99.68	36	0.32	11084	201363	5.50
23, Álvaro Obregón	-	164	-	163	1726	14575	98.27	256	1.73	14831	224662	6.60
24, Iztapalapa	-	-	33	131	1859	13960	98.47	217	1.53	14177	220189	6.44
25, Xochimilco	30	83	161	510	1720	7449	98.45	117	1.55	7566	97444	7.76
26, Benito Juárez/Coyoacán	191	13	178	461	2824	18886	97.08	568	2.92	19454	275820	7.05
27, Iztapalapa	-	43	-	98	2042	7372	99.41	44	0.59	7416	197243	3.76
28, Iztapalapa	33	11	27	106	1832	11127	99.29	80	0.71	11207	218426	5.13
29, Iztapalapa	-	-	-	180	1991	10317	96.14	414	3.86	10731	227842	4.71
30, Coyoacán	115	7	93	406	2877	21508	96.70	735	3.30	22243	280847	7.92
31, Iztapalapa	-	-	22	-	1415	8608	98.66	117	1.34	8725	199487	4.37
32, Coyoacán	-	31	6	98	2497	13675	98.86	157	1.14	13832	232872	5.94
33, La Magdalena Contreras	-	-	-	128	2987	9627	97.99	197	2.01	9824	161235	6.09
Ciudad de México	654	902	1146	7061	71748	408227	96.68	14004	3.32	422231	7082206	5.96

FUENTE: Elaborado por la DEOEYG con base en la lista nominal proporcionada por la DERFE-INE, con fecha de corte al 15 de marzo de 2023, e información obtenida del SIVACC.

Gráfica 10. Opiniones recibidas ante las MRVyO, por distrito electoral local

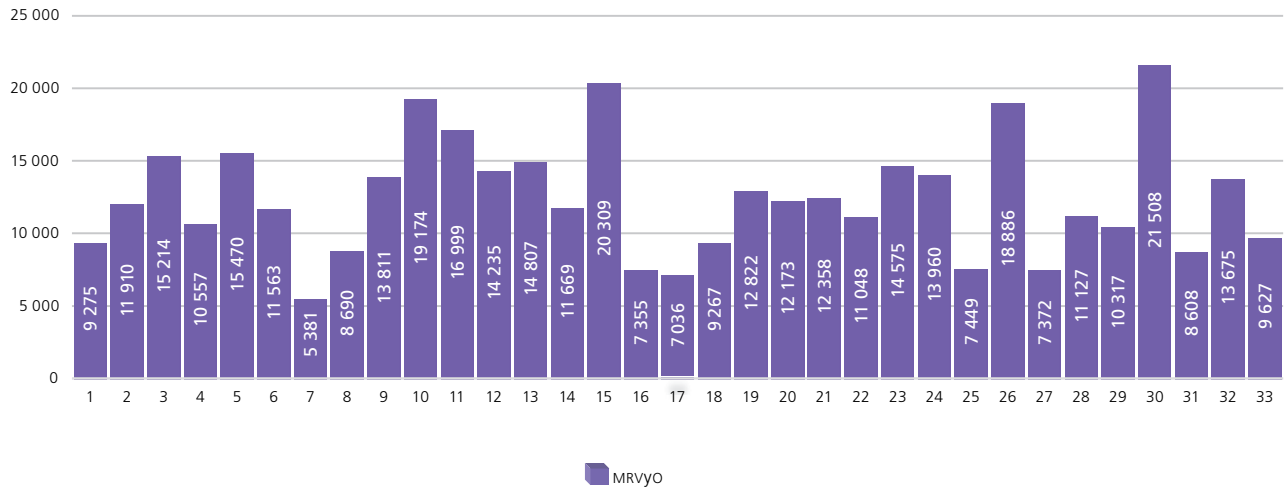

Gráfica 11. Opiniones recibidas a través del SEI, por distrito electoral local

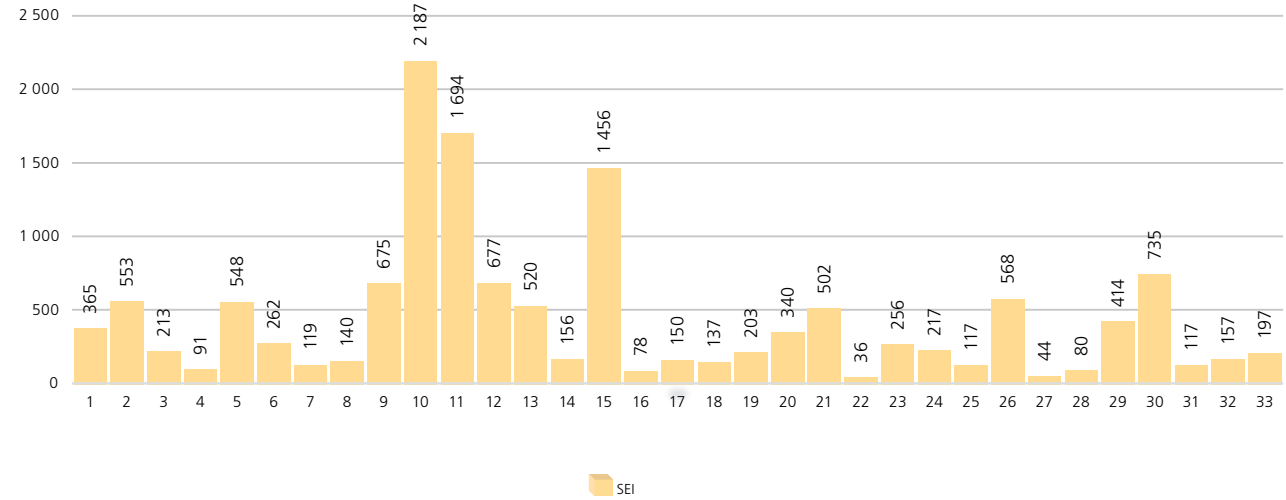

FUENTE: Elaborado por la DEOEyG con base en la información obtenida del SIVACC.

Mapa 3. Rubro con mayor número de opiniones en cada demarcación territorial de la Ciudad de México en la CPP 2024

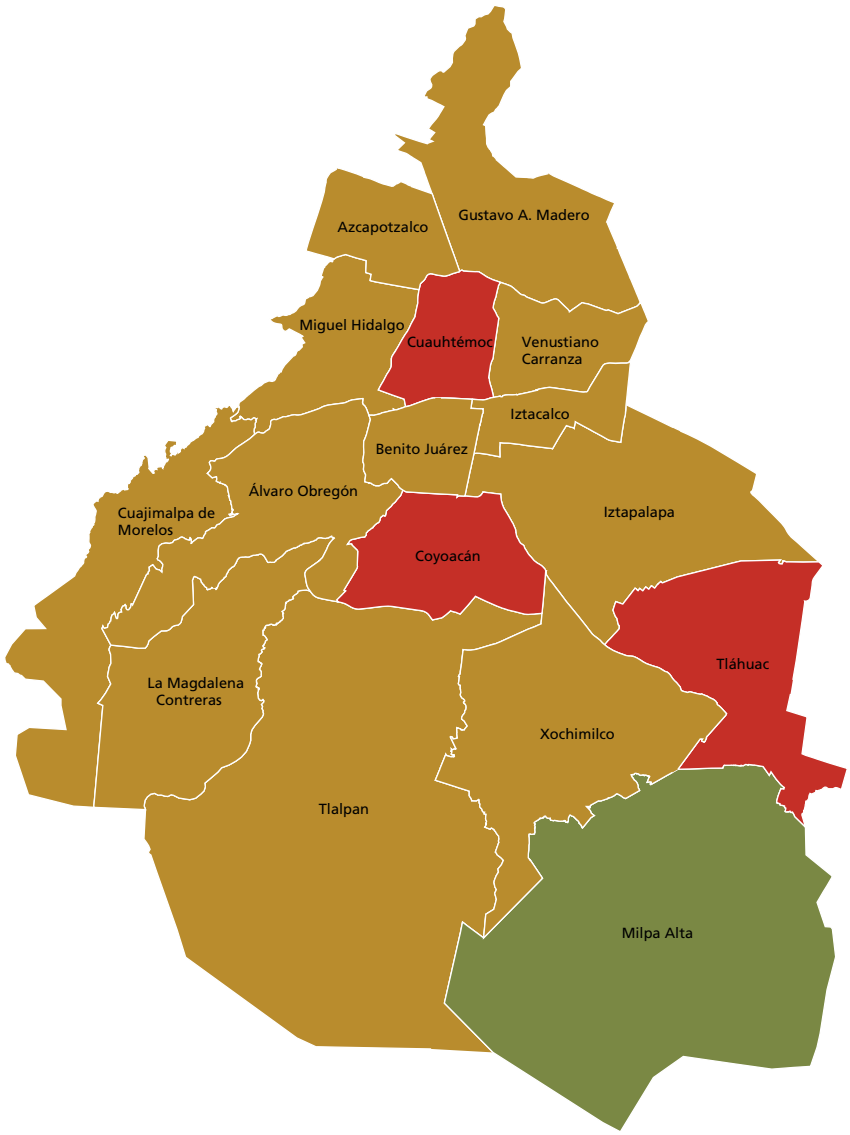

A. Mejoramiento de espacios públicos (una demarcación territorial)

B. Equipamiento e infraestructura urbana (12 demarcaciones territoriales)

C. Obras y servicios (tres demarcaciones territoriales)

NOTA: Los rubros generales aquí representados derivan de la organización relativa a los códigos en que se colocan los proyectos específicos.

FUENTE: Elaborado por la DEOEYG con base en información obtenida del SIVACC.

Capítulo II

Demarcaciones territoriales

Ilustración 1. Lista nominal, total de opiniones y participación

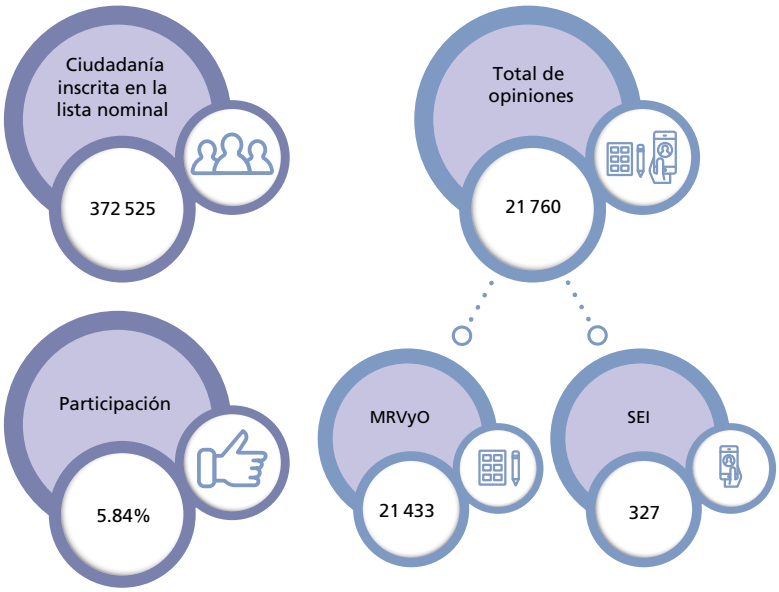

Gráfica 1. Porcentaje de las opiniones por modalidad



Mapa 1. Nivel de participación en las unidades territoriales (UT) de la demarcación territorial

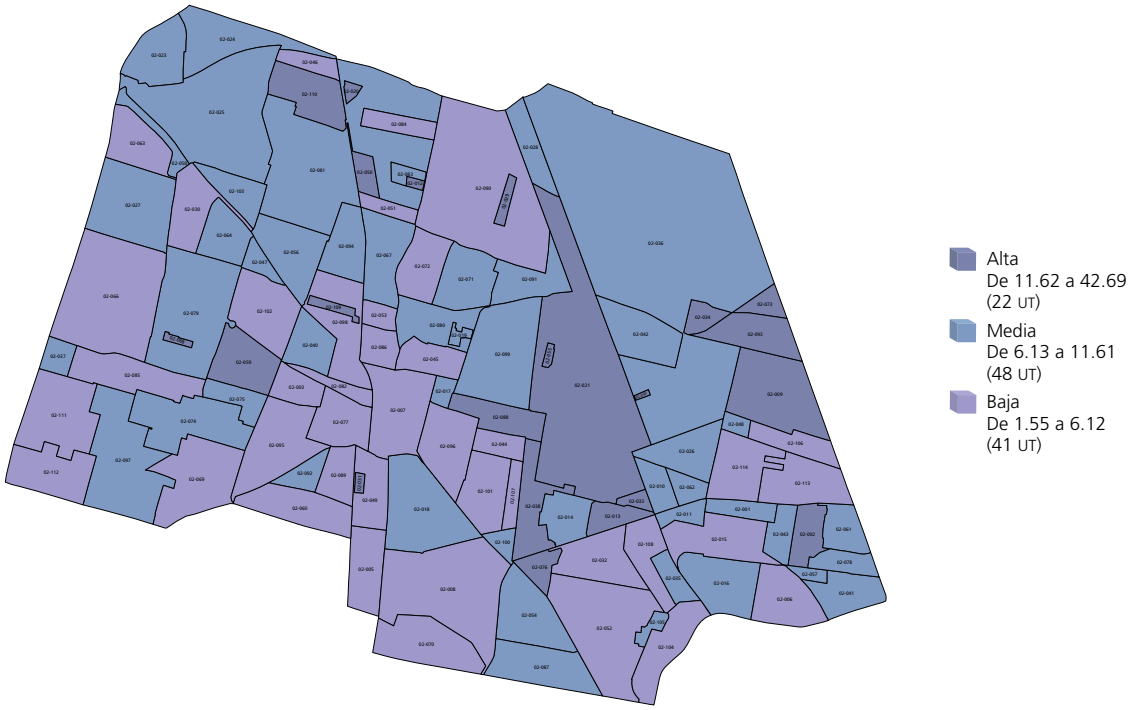

FUENTE: Elaborado por la Dirección Ejecutiva de Organización Electoral y Geoestadística (DEOEYG) con base en la lista nominal proporcionada por la Dirección Ejecutiva del Registro Federal de Electores del Instituto Nacional Electoral (DERFE-INE), con fecha de corte al 15 de marzo de 2023, e información obtenida del Sistema de Validación de la Consulta de Presupuesto Participativo 2024 (SIVACC).

Tabla 1. Proyectos registrados y dictaminados como viables, según rubro, por unidad territorial

Clave y nombre de la UT y distrito electoral local al que pertenece	Proyectos registrados viables	Proyectos viables						
		A. Mejoramiento de espacios públicos	B. Equipamiento e infraestructura urbana	C. Obras y servicios	D. Actividades recreativas	E. Actividades deportivas	F. Actividades culturales	Otros
02-001, Aguilera, 05	14	2	11	1	-	-	-	-
02-002, Aldana, 05	11	2	7	2	-	-	-	-
02-003, Petrolera (Ampl.), 03	4	-	4	-	-	-	-	-
02-005, Ángel Zimbrón, 05	12	2	7	1	-	-	1	1
02-006, Arenal, 05	6	-	3	3	-	-	-	-
02-007, Centro de Azcapotzalco, 03	6	2	3	1	-	-	-	-
02-008, Clavería, 05	8	1	6	1	-	-	-	-
02-009, Coltongo, 03	4	1	3	-	-	-	-	-
02-010, Cosmopolita, 03	3	1	2	-	-	-	-	-
02-011, Cosmopolita (Ampl.), 05	6	2	4	-	-	-	-	-
02-012, Cruz Roja Tepantongo (U. Hab.), 03	5	-	-	5	-	-	-	-
02-013, Cuitláhuac 1 y 2 (U. Hab.), 03	6	1	5	-	-	-	-	-
02-014, Cuitláhuac 3 y 4 (U. Hab.), 03	6	-	3	3	-	-	-	-
02-015, Del Gas, 05	3	3	-	-	-	-	-	-
02-016, Del Gas (Ampl.), 05	4	-	3	1	-	-	-	-
02-017, Del Maestro, 03	3	-	3	-	-	-	-	-
02-018, Del Recreo, 05	5	2	2	1	-	-	-	-
02-019, DEMET (U. Hab.), 03	3	-	1	2	-	-	-	-
02-020, Ecológica Novedades Impacto (U. Hab.), 03	5	1	3	1	-	-	-	-
02-021, El Jagüey-Estación Pantaco, 03	5	-	3	2	-	-	-	-
02-023, El Rosario A (U. Hab.), 03	8	-	6	2	-	-	-	-
02-024, El Rosario B (U. Hab.), 03	7	1	3	3	-	-	-	-
02-025, El Rosario C (U. Hab.), 03	8	1	1	6	-	-	-	-
02-026, Euzkadi, 03	7	2	4	1	-	-	-	-
02-027, Ex-Hacienda El Rosario, 03	2	1	-	1	-	-	-	-
02-028, Ferrería, 03	3	-	3	-	-	-	-	-
02-029, Ferrería (U. Hab.), 03	7	-	3	4	-	-	-	-
02-030, Francisco Villa (U. Hab.), 03	3	-	2	1	-	-	-	-
02-031, Fuentes de Azcapotzalco-Parques de Azcapotzalco (U. Hab.), 05	5	2	2	1	-	-	-	-
02-032, Hogar y Seguridad/Nueva Santa María, 05	4	-	3	1	-	-	-	-

(Continúa)

Tabla 1. Proyectos registrados y dictaminados como viables, según rubro, por unidad territorial

Clave y nombre de la UT y distrito electoral local al que pertenece	Proyectos registrados viables	Proyectos viables						
		A. Mejoramiento de espacios públicos	B. Equipamiento e infraestructura urbana	C. Obras y servicios	D. Actividades recreativas	E. Actividades deportivas	F. Actividades culturales	Otros
02-033, Hogares Ferrocarrileros (U. Hab.), 03	7	2	1	4	-	-	-	-
02-034, Huautla de las Salinas (Barr.), 03	3	-	2	1	-	-	-	-
02-035, Ignacio Allende, 05	5	1	3	1	-	-	-	-
02-036, Industrial Vallejo, 03	2	1	1	-	-	-	-	-
02-037, ISSFAM Las Armas (U. Hab.), 03	14	2	7	5	-	-	-	-
02-038, Jardín Azpeitia, 03	4	-	3	-	1	-	-	-
02-039, Jardines de Ceylán (U. Hab.), 03	9	5	1	3	-	-	-	-
02-040, La Preciosa, 03	2	-	1	1	-	-	-	-
02-041, La Raza, 05	8	-	7	1	-	-	-	-
02-042, Las Salinas, 03	2	-	2	-	-	-	-	-
02-043, Liberación, 05	11	-	8	3	-	-	-	-
02-044, Libertad, 03	3	-	3	-	-	-	-	-
02-045, Los Reyes (Barr.), 03	4	1	3	-	-	-	-	-
02-046, Manuel Rivera Anaya CROC I (U. Hab.), 03	3	-	2	1	-	-	-	-
02-047, Miguel Hidalgo (U. Hab.), 03	18	2	12	4	-	-	-	-
02-048, Monte Alto, 03	1	-	1	-	-	-	-	-
02-049, Nextengo (Barr.), 05	6	-	4	2	-	-	-	-
02-050, Nueva El Rosario, 03	1	-	-	1	-	-	-	-
02-051, Nueva España, 03	3	-	3	-	-	-	-	-
02-052, Nueva Santa María, 05	8	1	4	2	-	1	-	-
02-053, Nuevo San Rafael (Barr.), 03	3	1	2	-	-	-	-	-
02-054, Obrero Popular, 05	6	-	5	1	-	-	-	-
02-055, Pantaco (U. Hab.), 03	4	-	1	3	-	-	-	-
02-056, Pasteros, 03	4	2	2	-	-	-	-	-
02-057, Patrimonio Familiar, 05	5	-	4	1	-	-	-	-
02-058, Pemex Prados del Rosario (U. Hab.), 03	5	1	2	2	-	-	-	-
02-059, Petrolera, 03	5	-	5	-	-	-	-	-
02-060, Plenitud, 05	6	-	6	-	-	-	-	-
02-061, Porvenir, 05	7	1	5	1	-	-	-	-
02-062, Potrero del Llano, 03	3	-	3	-	-	-	-	-

(Continúa)

Tabla 1. Proyectos registrados y dictaminados como viables, según rubro, por unidad territorial

Clave y nombre de la UT y distrito electoral local al que pertenece	Proyectos registrados viables	Proyectos viables						
		A. Mejoramiento de espacios públicos	B. Equipamiento e infraestructura urbana	C. Obras y servicios	D. Actividades recreativas	E. Actividades deportivas	F. Actividades culturales	Otros
02-063, Prados del Rosario, 03	2	-	1	1	-	-	-	-
02-064, Presidente Madero (U. Hab.), 03	18	6	8	4	-	-	-	-
02-066, Providencia, 03	3	-	2	1	-	-	-	-
02-067, Reynosa Tamaulipas, 03	3	-	3	-	-	-	-	-
02-068, Rosendo Salazar (Conj. Hab.), 03	2	-	2	-	-	-	-	-
02-069, San Miguel Amantla (Pblo.), 05	11	3	6	2	-	-	-	-
02-070, San Álvaro, 05	6	1	3	2	-	-	-	-
02-071, San Andrés (Barr.), 03	8	1	6	1	-	-	-	-
02-072, San Andrés (Pblo.), 03	5	-	4	1	-	-	-	-
02-073, San Andrés de las Salinas (Pblo.), 03	3	-	3	-	-	-	-	-
02-074, San Antonio (Fracc.), 05	10	6	3	1	-	-	-	-
02-075, San Bartolo Cahualtongo (Pblo.), 03	4	3	1	-	-	-	-	-
02-076, San Bernabé (Barr.), 05	4	1	3	-	-	-	-	-
02-077, San Francisco Tetecala (Pblo.), 03	3	1	2	-	-	-	-	-
02-078, San Francisco Xocotitla, 05	9	1	7	1	-	-	-	-
02-079, San Juan Tlihuaca (Pblo.), 03	11	-	8	2	1	-	-	-
02-080, San Marcos (Barr.), 03	2	1	-	1	-	-	-	-
02-081, San Martín Xochinahuac (Pblo.), 03	6	1	3	2	-	-	-	-
02-082, San Mateo, 03	2	-	2	-	-	-	-	-
02-083, San Pablo 396 - Conj. Hab. San Pablo (U. Hab.), 03	14	4	5	5	-	-	-	-
02-084, San Pablo Xalpa (U. Hab.), 03	13	2	6	5	-	-	-	-
02-085, San Pedro Xalpa (Pblo.), 03	4	-	2	2	-	-	-	-
02-086, San Rafael, 03	2	-	2	-	-	-	-	-
02-087, San Salvador Xochimanca, 05	4	-	3	1	-	-	-	-
02-088, San Sebastián, 03	7	1	5	1	-	-	-	-
02-089, Santa Apolonia (Barr.), 05	4	1	2	1	-	-	-	-
02-090, Santa Bárbara (Pblo.), 03	3	-	2	1	-	-	-	-
02-091, Santa Catarina (Pblo.), 03	4	1	3	-	-	-	-	-
02-092, Santa Cruz Acayucan (Pblo.), 05	4	-	4	-	-	-	-	-
02-093, Santa Cruz de las Salinas, 03	2	-	2	-	-	-	-	-

(Continúa)

Tabla 1. Proyectos registrados y dictaminados como viables, según rubro, por unidad territorial

(Concluye)

Clave y nombre de la UT y distrito electoral local al que pertenece	Proyectos registrados viables	Proyectos viables						
		A. Mejoramiento de espacios públicos	B. Equipamiento e infraestructura urbana	C. Obras y servicios	D. Actividades recreativas	E. Actividades deportivas	F. Actividades culturales	Otros
02-094, Santa Inés, 03	4	-	4	-	-	-	-	-
02-095, Santa Lucía (Barr.), 03	4	2	2	-	-	-	-	-
02-096, Santa María Malinalco (Pblo.), 03	4	-	4	-	-	-	-	-
02-097, Santiago Ahuizotla (Pblo.), 05	5	-	3	1	-	-	-	1
02-098, Santo Domingo (Pblo.), 03	6	3	3	-	-	-	-	-
02-099, Santo Tomás, 03	2	-	2	-	-	-	-	-
02-100, Sector Naval, 03	4	1	1	2	-	-	-	-
02-101, Sindicato Mexicano de Electricistas, 03	5	1	4	-	-	-	-	-
02-102, Tezozomoc, 03	9	1	4	4	-	-	-	-
02-103, Tierra Nueva, 03	3	1	1	1	-	-	-	-
02-104, Tlatilco, 05	10	2	8	-	-	-	-	-
02-105, Tlatilco (U. Hab.), 05	13	4	6	3	-	-	-	-
02-106, Trabajadores del Hierro, 03	7	-	3	4	-	-	-	-
02-107, Un Hogar Para Cada Trabajador, 03	2	-	2	-	-	-	-	-
02-108, Victoria de Las Democracias, 05	6	-	6	-	-	-	-	-
02-109, Villas Azcapotzalco (U. Hab.), 03	3	1	-	2	-	-	-	-
02-110, Xochinahuac (U. Hab.), 03	7	-	2	5	-	-	-	-
02-111, San Pedro Xalpa (Ampl.) I, 05	7	1	6	-	-	-	-	-
02-112, San Pedro Xalpa (Ampl.) II, 05	6	-	6	-	-	-	-	-
02-113, Pro Hogar I, 03	10	3	6	1	-	-	-	-
02-114, Pro Hogar II, 03	11	1	8	2	-	-	-	-
Total por rubro	636	102	387	141	2	1	1	2
		636						

FUENTE: Elaborado por la DEOEyG con base en la información obtenida del Sistema de Registro de Proyectos Específcos (SIPROE).

Tabla 2. Proyectos registrados y dictaminados como no viables, según rubro, por unidad territorial

Clave y nombre de la UT y distrito electoral local al que pertenece	Proyectos registrados no viables	Proyectos no viables						
		A. Mejoramiento de espacios públicos	B. Equipamiento e infraestructura urbana	C. Obras y servicios	D. Actividades recreativas	E. Actividades deportivas	F. Actividades culturales	Otros
02-001, Aguilera, 05	40	3	11	16	-	-	-	10
02-002, Aldana, 05	47	3	12	17	3	-	1	11
02-003, Petrolera (Ampl.), 03	2	1	1	-	-	-	-	-
02-005, Ángel Zimbrón, 05	53	3	19	23	2	-	-	6
02-006, Arenal, 05	50	5	16	10	-	5	-	14
02-007, Centro de Azcapotzalco, 03	0	-	-	-	-	-	-	-
02-008, Clavería, 05	61	6	15	21	2	1	3	13
02-009, Coltongo, 03	8	1	3	3	-	-	-	1
02-010, Cosmopolita, 03	42	3	12	12	1	1	-	13
02-011, Cosmopolita (Ampl.), 05	51	4	16	17	3	1	1	9
02-012, Cruz Roja Tepantongo (U. Hab.), 03	3	-	3	-	-	-	-	-
02-013, Cuitláhuac 1 y 2 (U. Hab.), 03	2	-	2	-	-	-	-	-
02-014, Cuitláhuac 3 y 4 (U. Hab.), 03	5	1	2	2	-	-	-	-
02-015, Del Gas, 05	61	3	22	25	4	-	-	7
02-016, Del Gas (Ampl.), 05	4	-	1	3	-	-	-	-
02-017, Del Maestro, 03	4	1	1	2	-	-	-	-
02-018, Del Recreo, 05	59	2	20	24	5	-	1	7
02-019, DEMET (U. Hab.), 03	2	-	2	-	-	-	-	-
02-020, Ecológica Novedades Impacto (U. Hab.), 03	1	1	-	-	-	-	-	-
02-021, El Jagüey-Estación Pantaco, 03	9	-	3	5	-	-	-	1
02-023, El Rosario A (U. Hab.), 03	8	2	4	2	-	-	-	-
02-024, El Rosario B (U. Hab.), 03	3	-	1	2	-	-	-	-
02-025, El Rosario C (U. Hab.), 03	3	1	-	2	-	-	-	-
02-026, Euzkadi, 03	4	-	4	-	-	-	-	-
02-027, Ex-Hacienda El Rosario, 03	6	2	3	1	-	-	-	-
02-028, Ferrería, 03	3	1	-	2	-	-	-	-
02-029, Ferrería (U. Hab.), 03	3	-	-	3	-	-	-	-
02-030, Francisco Villa (U. Hab.), 03	2	-	1	1	-	-	-	-
02-031, Fuentes de Azcapotzalco-Parques de Azcapotzalco (U. Hab.), 05	2	-	1	-	-	-	-	1

(Continúa)

Tabla 2. Proyectos registrados y dictaminados como no viables, según rubro, por unidad territorial

Clave y nombre de la UT y distrito electoral local al que pertenece	Proyectos registrados no viables	Proyectos no viables						
		A. Mejoramiento de espacios públicos	B. Equipamiento e infraestructura urbana	C. Obras y servicios	D. Actividades recreativas	E. Actividades deportivas	F. Actividades culturales	Otros
02-032, Hogar y Seguridad/Nueva Santa María, 05	58	7	20	19	3	-	1	8
02-033, Hogares Ferrocarrileros (U. Hab.), 03	1	-	1	-	-	-	-	-
02-034, Huautla de las Salinas (Barr.), 03	4	-	1	3	-	-	-	-
02-035, Ignacio Allende, 05	42	4	6	12	2	2	1	15
02-036, Industrial Vallejo, 03	7	2	3	2	-	-	-	-
02-037, ISSFAM Las Armas (U. Hab.), 03	37	5	7	21	-	-	1	3
02-038, Jardín Azpeitia, 03	6	1	2	2	-	-	-	1
02-039, Jardines de Ceylán (U. Hab.), 03	45	3	13	21	3	1	1	3
02-040, La Preciosa, 03	5	2	2	1	-	-	-	-
02-041, La Raza, 05	46	2	11	19	-	1	1	12
02-042, Las Salinas, 03	5	-	3	2	-	-	-	-
02-043, Liberación, 05	45	4	13	19	3	-	-	6
02-044, Libertad, 03	1	-	-	1	-	-	-	-
02-045, Los Reyes (Barr.), 03	1	-	1	-	-	-	-	-
02-046, Manuel Rivera Anaya CROC I (U. Hab.), 03	10	-	2	5	-	1	-	2
02-047, Miguel Hidalgo (U. Hab.), 03	35	4	6	20	1	-	1	3
02-048, Monte Alto, 03	5	-	2	3	-	-	-	-
02-049, Nextengo (Barr.), 05	51	1	19	22	3	-	-	6
02-050, Nueva El Rosario, 03	8	1	4	3	-	-	-	-
02-051, Nueva España, 03	3	-	1	1	-	-	-	1
02-052, Nueva Santa María, 05	54	4	15	19	3	-	1	12
02-053, Nuevo San Rafael (Barr.), 03	3	-	3	-	-	-	-	-
02-054, Obrero Popular, 05	47	4	17	16	4	-	-	6
02-055, Pantaco (U. Hab.), 03	1	-	-	1	-	-	-	-
02-056, Pasteros, 03	4	1	3	-	-	-	-	-
02-057, Patrimonio Familiar, 05	44	3	13	12	1	1	2	12
02-058, Pemex Prados del Rosario (U. Hab.), 03	2	1	-	1	-	-	-	-
02-059, Petrolera, 03	3	2	-	1	-	-	-	-
02-060, Plenitud, 05	57	4	17	20	3	-	1	12
02-061, Porvenir, 05	51	3	15	18	2	-	1	12

(Continúa)

Tabla 2. Proyectos registrados y dictaminados como no viables, según rubro, por unidad territorial

Clave y nombre de la UT y distrito electoral local al que pertenece	Proyectos registrados no viables	Proyectos no viables						
		A. Mejoramiento de espacios públicos	B. Equipamiento e infraestructura urbana	C. Obras y servicios	D. Actividades recreativas	E. Actividades deportivas	F. Actividades culturales	Otros
02-062, Potrero del Llano, 03	4	-	1	3	-	-	-	-
02-063, Prados del Rosario, 03	3	1	1	1	-	-	-	-
02-064, Presidente Madero (U. Hab.), 03	36	5	6	15	1	-	3	6
02-066, Providencia, 03	6	2	3	1	-	-	-	-
02-067, Reynosa Tamaulipas, 03	3	-	2	-	-	-	-	1
02-068, Rosendo Salazar (Conj. Hab.), 03	3	1	-	2	-	-	-	-
02-069, San Miguel Amantla (Pblo.), 05	49	5	14	14	1	3	2	10
02-070, San Álvaro, 05	56	4	18	17	3	-	1	13
02-071, San Andrés (Barr.), 03	3	-	1	2	-	-	-	-
02-072, San Andrés (Pblo.), 03	3	-	2	-	-	-	-	1
02-073, San Andrés de las Salinas (Pblo.), 03	2	1	-	1	-	-	-	-
02-074, San Antonio (Fracc.), 05	5	-	3	2	-	-	-	-
02-075, San Bartolo Cahualtongo (Pblo.), 03	0	-	-	-	-	-	-	-
02-076, San Bernabé (Barr.), 05	2	-	2	-	-	-	-	-
02-077, San Francisco Tetecala (Pblo.), 03	3	2	1	-	-	-	-	-
02-078, San Francisco Xocotitla, 05	46	5	9	16	1	1	2	12
02-079, San Juan Tlihuaca (Pblo.), 03	45	4	11	16	3	-	1	10
02-080, San Marcos (Barr.), 03	7	1	1	4	-	-	-	1
02-081, San Martín Xochinahuac (Pblo.), 03	7	2	2	3	-	-	-	-
02-082, San Mateo, 03	2	-	-	2	-	-	-	-
02-083, San Pablo 396 - Conj Hab San Pablo (U. Hab.), 03	40	2	13	17	2	-	-	6
02-084, San Pablo Xalpa (U. Hab.), 03	38	-	10	20	2	1	-	5
02-085, San Pedro Xalpa (Pblo.), 03	8	3	2	3	-	-	-	-
02-086, San Rafael, 03	7	-	7	-	-	-	-	-
02-087, San Salvador Xochimanca, 05	50	4	15	17	3	1	1	9
02-088, San Sebastián, 03	6	-	1	5	-	-	-	-
02-089, Santa Apolonia (Barr.), 05	47	3	16	14	3	-	-	11
02-090, Santa Bárbara (Pblo.), 03	4	-	1	3	-	-	-	-
02-091, Santa Catarina (Pblo.), 03	4	-	3	1	-	-	-	-
02-092, Santa Cruz Acayucan (Pblo.), 05	46	4	15	16	1	-	1	9

(Continúa)

Tabla 2. Proyectos registrados y dictaminados como no viables, según rubro, por unidad territorial

(Concluye)

Clave y nombre de la UT y distrito electoral local al que pertenece	Proyectos registrados no viables	Proyectos no viables						
		A. Mejoramiento de espacios públicos	B. Equipamiento e infraestructura urbana	C. Obras y servicios	D. Actividades recreativas	E. Actividades deportivas	F. Actividades culturales	Otros
02-093, Santa Cruz de las Salinas, 03	5	-	2	3	-	-	-	-
02-094, Santa Inés, 03	4	2	1	1	-	-	-	-
02-095, Santa Lucía (Barr.), 03	1	-	1	-	-	-	-	-
02-096, Santa María Malinalco (Pblo.), 03	6	2	1	2	1	-	-	-
02-097, Santiago Ahuizotla (Pblo.), 05	53	4	20	21	-	1	-	7
02-098, Santo Domingo (Pblo.), 03	6	-	3	2	-	-	1	-
02-099, Santo Tomás, 03	8	-	4	3	-	1	-	-
02-100, Sector Naval, 03	0	-	-	-	-	-	-	-
02-101, Sindicato Mexicano de Electricistas, 03	4	-	4	-	-	-	-	-
02-102, Tezozomoc, 03	90	8	23	37	3	2	1	16
02-103, Tierra Nueva, 03	2	-	1	1	-	-	-	-
02-104, Tlatilco, 05	48	4	11	15	4	-	1	13
02-105, Tlatilco (U. Hab.), 05	39	4	15	14	1	-	1	4
02-106, Trabajadores del Hierro, 03	53	5	15	19	3	1	1	9
02-107, Un Hogar Para Cada Trabajador, 03	5	-	3	1	-	-	-	1
02-108, Victoria de Las Democracias, 05	44	3	9	12	1	4	-	15
02-109, Villas Azcapotzalco (U. Hab.), 03	1	-	1	-	-	-	-	-
02-110, Xochinahuac (U. Hab.), 03	6	-	2	4	-	-	-	-
02-111, San Pedro Xalpa (Ampl.) I, 05	58	6	13	19	4	-	1	15
02-112, San Pedro Xalpa (Ampl.) II, 05	42	4	12	14	2	-	1	9
02-113, Pro Hogar I, 03	54	7	12	21	4	-	-	10
02-114, Pro Hogar II, 03	45	4	14	17	2	-	1	7
Total por rubro	2328	203	702	858	93	29	36	407
		2328						

FUENTE: Elaborado por la DEOEyG con base en la información obtenida del SIPROE.

Tabla 3. Opiniones emitidas por rubros y proyectos

Rubros y proyectos	Opiniones emitidas	%
	21 760	100
A. Mejoramiento de espacios públicos	**2 449**	**11.25**
A.1 Adecuación y/o mejoramiento de espacios públicos	2 115	9.72
A.3 Áreas verdes e impacto ambiental	334	1.53
B. Equipamiento e infraestructura urbana	**10 526**	**48.37**
B.1 Alcantarillado y drenaje	2 425	11.14
B.2 Guarniciones y banquetas	1 590	7.31
B.3 Mejoramiento y reparación de vialidades	2 062	9.48
B.4 Infraestructura para personas discapacitadas	293	1.35
B.5 Balizamiento, nomenclatura y señalización	914	4.20
B.6 Red hidráulica	1 476	6.78
B.7 Escalinatas y puentes peatonales	36	0.16
B.8 Prevención del delito	1 730	7.95
C. Obras y servicios	**3 922**	**18.02**
C.1 Muros de contención y/o rejas perimetrales	332	1.53
C.2 Pasamanos y barandales	325	1.49
C.3 Mejoramiento de entornos habitacionales	1 626	7.47
C.4 Servicios urbanos brindados por las autoridades locales	1 533	7.04
C.5 Construcción de espacios públicos	106	0.49
D. Actividades recreativas	**110**	**0.51**
D.1 Promoción de actividades lúdicas y recreativas	110	0.51
E. Actividades deportivas	**36**	**0.17**
E.1 Promoción de actividades físicas y eventos deportivos	36	0.17
F. Actividades culturales	**0**	**0**
F.1 Promoción de actividades socioculturales	0	0
Otros	**6**	**0.03**
Opiniones nulas	**4 711**	**21.65**

FUENTE: Elaborado por la DEOEYG con base en la información obtenida del SIVACC.

Gráfica 2. Opiniones emitidas por rubros en la demarcación territorial

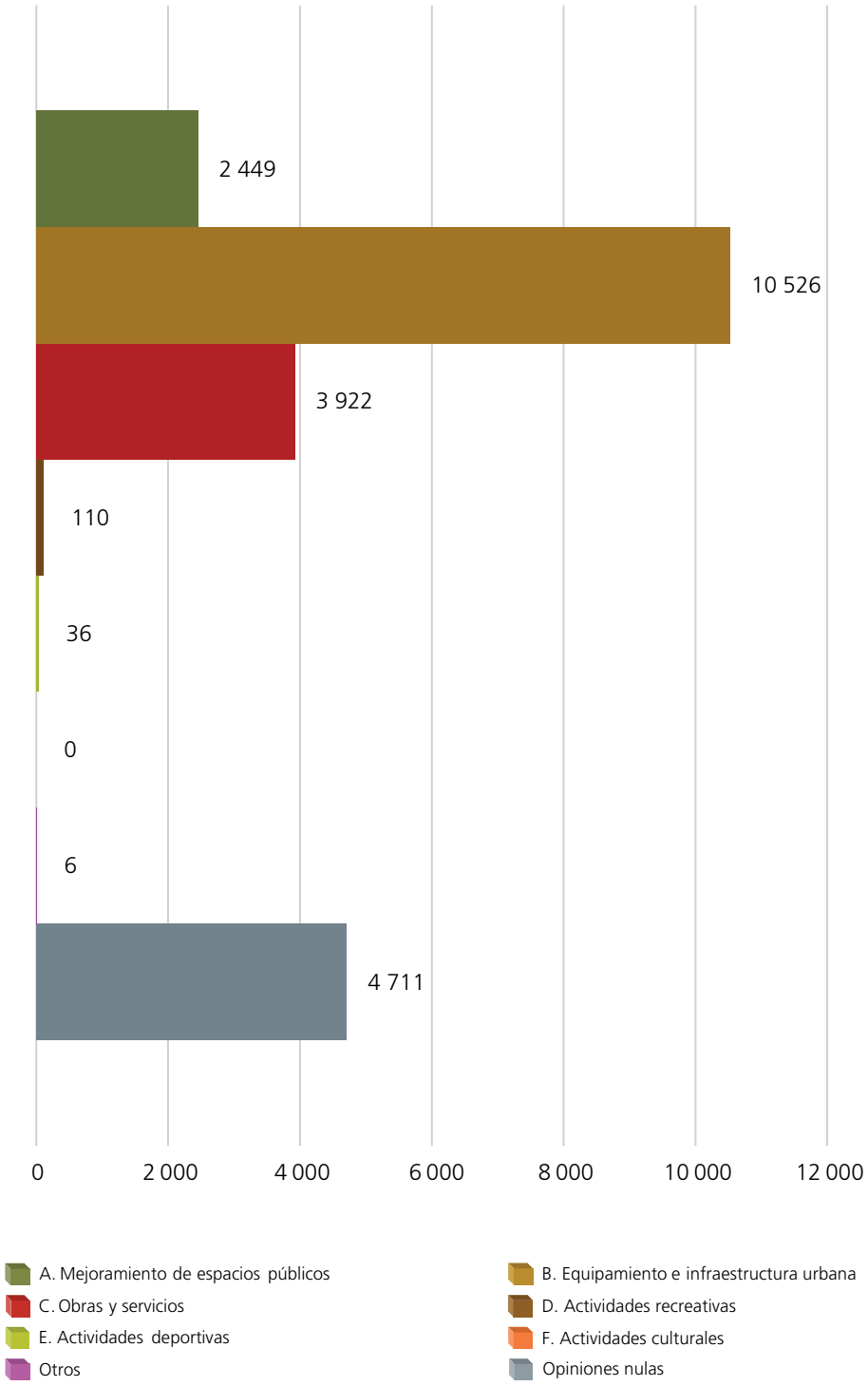

FUENTE: Elaborado por la DEOEYG, con base en la información obtenida del SIVACC.

Tabla 4. Resultados según rubro, proyecto y modalidad de opinión, por unidad territorial

Clave y nombre de la UT y distrito electoral local al que pertenece	A. Mejoramiento de espacios públicos		B. Equipamiento e infraestructura urbana								C. Obras y servicios					D. Actividades recreativas	E. Actividades deportivas
	A.1	A.3	B.1	B.2	B.3	B.4	B.5	B.6	B.7	B.8	C.1	C.2	C.3	C.4	C.5	D.1	E.1
02-001, Aguilera, 05	23	0	9	4	20	-	4	-	-	11	-	-	-	23	-	-	-
02-002, Aldana, 05	-	18	4	6	132	-	29	-	-	33	-	-	-	15	-	-	-
02-003, Petrolera (Ampl.), 03	-	-	18	6	29	-	-	-	-	-	-	-	-	-	-	-	-
02-005, Ángel Zimbrón, 05	-	13	25	4	-	-	6	-	-	10	-	-	-	4	-	-	-
02-006, Arenal, 05	-	-	8	-	-	4	-	-	-	59	-	-	-	60	-	-	-
02-007, Centro de Azcapotzalco, 03	7	20	-	13	12	-	5	-	-	-	-	-	37	-	-	-	-
02-008, Clavería, 05	11	-	-	78	-	-	23	-	-	-	-	-	-	53	-	-	-
02-009, Coltongo, 03	34	-	157	38	-	-	-	-	-	70	-	-	-	-	-	-	-
02-010, Cosmopolita, 03	95	-	40	-	-	-	27	-	-	-	-	-	-	-	-	-	-
02-011, Cosmopolita (Ampl.), 05	16	-	6	2	39	-	-	-	-	24	-	-	-	-	-	-	-
02-012, Cruz Roja Tepantongo (U. Hab.), 03	-	-	-	-	-	-	-	-	-	-	-	-	93	-	-	-	-
02-013, Cuitláhuac 1 y 2 (U. Hab.), 03	31	-	23	16	-	-	16	166	-	-	-	-	-	-	-	-	-
02-014, Cuitláhuac 3 y 4 (U. Hab.), 03	-	-	40	22	-	-	7	-	-	-	-	-	162	-	15	-	-
02-015, Del Gas, 05	207	-	-	-	-	-	-	-	-	-	-	-	-	-	-	-	-
02-016, Del Gas (Ampl.), 05	-	-	14	-	121	-	-	-	-	-	-	-	-	44	-	-	-
02-017, Del Maestro, 03	-	-	21	6	-	-	6	-	-	-	-	-	-	-	-	-	-
02-018, Del Recreo, 05	51	57	-	-	-	-	28	-	-	158	-	-	63	-	-	-	-
02-019, DEMET (U. Hab.), 03	-	-	-	-	34	-	-	-	-	-	58	-	38	-	-	-	-
02-020, Ecológica Novedades Impacto (U. Hab.), 03	20	-	-	41	-	-	9	-	-	-	-	-	17	-	-	-	-
02-021, El Jagüey-Estación Pantaco, 03	-	-	-	37	4	-	-	97	-	-	-	-	-	14	-	-	-
02-023, El Rosario A (U. Hab.), 03	-	-	-	35	9	56	6	232	-	-	-	34	15	-	-	-	-
02-024, El Rosario B (U. Hab.), 03	55	-	-	-	212	-	-	-	-	-	138	-	68	-	2	-	-
02-025, El Rosario C (U. Hab.), 03	23	-	-	32	-	-	-	-	-	-	-	178	198	101	-	-	-
02-026, Euzkadi, 03	120	-	27	22	-	-	-	-	-	45	-	-	-	-	3	-	-
02-027, Ex-Hacienda El Rosario, 03	48	-	-	-	-	-	-	-	-	-	-	-	-	70	-	-	-
02-028, Ferrería, 03	-	-	44	-	54	-	46	-	-	-	-	-	-	-	-	-	-
02-029, Ferrería (U. Hab.), 03	-	-	39	-	-	-	-	111	-	-	-	-	64	28	-	-	-
02-030, Francisco Villa (U. Hab.), 03	-	-	-	27	23	-	-	-	-	-	-	-	15	-	-	-	-
02-031, Fuentes de Azcapotzalco-Parques de Azcapotzalco (U. Hab.), 05	39	-	-	-	-	-	-	16	-	22	-	-	15	-	-	-	-
02-032, Hogar y Seguridad/Nueva Santa María, 05	-	-	-	-	-	27	-	-	-	57	-	-	-	7	-	-	-

(Continúa)

Tabla 4. Resultados según rubro, proyecto y modalidad de opinión, por unidad territorial

Clave y nombre de la UT y distrito electoral local al que pertenece	F. Actividades culturales	Otros	Opiniones nulas	Total de opiniones emitidas					Lista nominal	Participación (%)	Nombre del proyecto específico ganador
	F.1			MRVyO	%	SEI	%	Total			
02-001, Aguilera, 05	-	-	2	96	100	0	0	96	1730	5.55	Iluminando La Aguilera
02-002, Aldana, 05	-	-	150	384	99.22	3	0.78	387	3081	12.56	Sin baches, sin accidentes
02-003, Petrolera (Ampl.), 03	-	-	8	60	98.36	1	1.64	61	1670	3.65	Colocación de coladeras nuevas
02-005, Ángel Zimbrón, 05	0	3	1	65	98.48	1	1.52	66	2513	2.63	Colocación de cemento hidráulico
02-006, Arenal, 05	-	-	67	192	96.97	6	3.03	198	4094	4.84	Seguridad arenal (cámaras de video vigilancia)
02-007, Centro de Azcapotzalco, 03	-	-	16	105	95.45	5	4.55	110	3168	3.47	Mural en Tepanecos
02-008, Clavería, 05	-	-	46	207	98.10	4	1.90	211	8075	2.61	Cambio de banquetas en la UT Clavería
02-009, Coltongo, 03	-	-	107	401	98.77	5	1.23	406	3492	11.63	Obras, desarrollo urbano y sustentabilidad en Coltongo (piso y drenaje digno para todos)
02-010, Cosmopolita, 03	-	-	32	194	100	0	0	194	2693	7.20	Nuevas velarías y remodelación exterior del módulo Cosmopolita
02-011, Cosmopolita (Ampl.), 05	-	-	0	87	100	0	0	87	920	9.46	Sendero seguro
02-012, Cruz Roja Tepantongo (U. Hab.), 03	-	-	11	104	100	0	0	104	909	11.44	Fachada Tepantongo
02-013, Cuitláhuac 1 y 2 (U. Hab.), 03	-	-	32	284	100	0	0	284	1899	14.96	Cambio de ramales de red hidráulica manzana dos
02-014, Cuitláhuac 3 y 4 (U. Hab.), 03	-	-	41	282	98.26	5	1.74	287	3550	8.08	Enchula tu fachada pintura a las fachadas de los edificios
02-015, Del Gas, 05	-	-	78	278	97.54	7	2.46	285	5474	5.21	Recuperación de espacio público en av. Encarnación Ortiz
02-016, Del Gas (Ampl.), 05	-	-	37	210	97.22	6	2.78	216	2919	7.40	Reencarpetamiento y balizado de las calles Naranjo, c. 4 y Ciprés para beneficio de sus habitantes
02-017, Del Maestro, 03	-	-	8	41	100	0	0	41	608	6.74	Realicemos el desazolve en toda la UT
02-018, Del Recreo, 05	-	-	149	497	98.22	9	1.78	506	8448	5.99	Seguridad en mi UT
02-019, DEMET (U. Hab.), 03	-	-	15	144	99.31	1	0.69	145	2232	6.50	Demet por un futuro mejor
02-020, Ecológica Novedades Impacto (U. Hab.), 03	-	-	2	89	100	0	0	89	304	29.28	Reparación y reposición en su caso de banquetas, andadores, explanadas y bancas
02-021, El Jagüey-Estación Pantaco, 03	-	-	75	226	99.56	1	0.44	227	1803	12.59	No más fugas: reparación de la tubería de la red de agua potable
02-023, El Rosario A (U. Hab.), 03	-	-	138	520	99.05	5	0.95	525	5840	8.99	Remodelación del jardín de Los Pericos
02-024, El Rosario B (U. Hab.), 03	-	-	191	636	95.50	30	4.50	666	9083	7.33	Asfalto digno
02-025, El Rosario C (U. Hab.), 03	-	-	177	700	98.73	9	1.27	709	8696	8.15	Perímetro seguro en área de juegos infantiles y cancha de futbol rápido
02-026, Euzkadi, 03	-	-	34	249	99.20	2	0.80	251	3723	6.74	Parque Ceylán para la familia
02-027, Ex-Hacienda El Rosario, 03	-	-	11	127	98.45	2	1.55	129	1821	7.08	Luminarias led
02-028, Ferrería, 03	-	-	10	151	98.05	3	1.95	154	2344	6.57	Repavimentación c. Lázaro Cárdenas
02-029, Ferrería (U. Hab.), 03	-	-	29	269	99.26	2	0.74	271	2460	11.02	Cambio de tinacos de todos los edificios de Matlacoatl 80 fracción B
02-030, Francisco Villa (U. Hab.), 03	-	-	23	88	100	0	0	88	3093	2.85	Cambiemos las banquetas de la UT
02-031, Fuentes de Azcapotzalco-Parques de Azcapotzalco (U. Hab.), 05	-	-	1	93	100	0	0	93	929	10.01	Rehabitación de las canchas de av. F.F.C.C. nacionales
02-032, Hogar y Seguridad/Nueva Santa María, 05	-	-	21	110	98.21	2	1.79	112	3082	3.63	Cámaras de seguridad

(Continúa)

Tabla 4. Resultados según rubro, proyecto y modalidad de opinión, por unidad territorial

Clave y nombre de la UT y distrito electoral local al que pertenece	A. Mejoramiento de espacios públicos		B. Equipamiento e infraestructura urbana								C. Obras y servicios					D. Actividades recreativas	E. Actividades deportivas
	A.1	A.3	B.1	B.2	B.3	B.4	B.5	B.6	B.7	B.8	C.1	C.2	C.3	C.4	C.5	D.1	E.1
02-033, Hogares Ferrocarrileros (U. Hab.), 03	36	-	-	-	21	-	-	-	-	-	-	-	86	6	-	-	-
02-034, Huautla de las Salinas (Barr.), 03	-	-	16	5	-	-	-	-	-	-	-	30	-	-	-	-	-
02-035, Ignacio Allende, 05	11	-	53	-	-	-	-	-	-	-	-	-	23	-	-	-	-
02-036, Industrial Vallejo, 03	26	-	-	12	-	-	-	-	-	-	-	-	-	-	-	-	-
02-037, ISSFAM Las Armas (U. Hab.), 03	0	1	-	0	-	3	-	45	1	0	-	-	22	1	-	-	-
02-038, Jardín Azpeitia, 03	-	-	47	167	-	-	28	-	-	-	-	-	-	-	-	66	-
02-039, Jardines de Ceylán (U. Hab.), 03	9	5	15	-	-	-	-	-	-	-	-	-	6	21	-	-	-
02-040, La Preciosa, 03	-	-	-	-	-	-	48	-	-	-	-	-	58	-	-	-	-
02-041, La Raza, 05	-	-	42	33	10	-	19	-	-	-	-	-	-	37	-	-	-
02-042, Las Salinas, 03	-	-	54	-	-	-	-	-	-	-	-	-	-	-	-	-	-
02-043, Liberación, 05	-	-	5	56	13	-	25	-	-	-	-	-	-	29	-	-	-
02-044, Libertad, 03	-	-	16	14	-	-	10	-	-	-	-	-	-	-	-	-	-
02-045, Los Reyes (Barr.), 03	2	-	-	64	-	-	20	-	-	-	-	-	-	-	-	-	-
02-046, Manuel Rivera Anaya CROC I (U. Hab.), 03	-	-	-	-	-	-	-	90	-	-	-	-	-	-	3	-	-
02-047, Miguel Hidalgo (U. Hab.), 03	3	3	27	3	-	7	3	12	35	65	26	-	23	-	-	-	-
02-048, Monte Alto, 03	-	-	33	-	-	-	-	-	-	-	-	-	-	-	-	-	-
02-049, Nextengo (Barr.), 05	-	-	3	12	-	-	-	-	-	-	-	-	-	23	-	-	-
02-050, Nueva El Rosario, 03	-	-	-	-	-	-	-	-	-	-	30	-	-	-	-	-	-
02-051, Nueva España, 03	-	-	-	29	36	-	-	-	-	-	-	-	-	-	-	-	-
02-052, Nueva Santa María, 05	22	-	-	45	-	-	15	-	-	84	-	21	-	16	-	-	36
02-053, Nuevo San Rafael (Barr.), 03	22	-	73	-	-	-	14	-	-	-	-	-	-	-	-	-	-
02-054, Obrero Popular, 05	-	-	124	-	14	-	15	-	-	106	42	-	-	-	-	-	-
02-055, Pantaco (U. Hab.), 03	-	-	86	-	-	-	-	-	-	-	-	4	13	-	-	-	-
02-056, Pasteros, 03	174	-	-	-	-	-	30	-	-	57	-	-	-	-	-	-	-
02-057, Patrimonio Familiar, 05	-	-	26	12	-	-	0	-	-	-	-	-	-	2	-	-	-
02-058, Pemex Prados del Rosario (U. Hab.), 03	4	-	-	-	-	-	18	32	-	-	34	-	26	-	-	-	-
02-059, Petrolera, 03	-	-	15	-	15	-	15	96	-	176	-	-	-	-	-	-	-
02-060, Plenitud, 05	-	-	29	4	-	25	11	-	-	47	-	-	-	-	-	-	-
02-061, Porvenir, 05	-	24	-	28	-	-	2	-	-	48	-	-	-	10	-	-	-
02-062, Potrero del Llano, 03	-	-	-	19	-	-	33	-	-	13	-	-	-	-	-	-	-

(Continúa)

Tabla 4. Resultados según rubro, proyecto y modalidad de opinión, por unidad territorial

Clave y nombre de la UT y distrito electoral local al que pertenece	F. Actividades culturales	Otros	Opiniones nulas	Total de opiniones emitidas					Lista nominal	Participación (%)	Nombre del proyecto específico ganador
	F.1			MRVyO	%	SEI	%	Total			
02-033, Hogares Ferrocarrileros (U. Hab.), 03	-	-	28	177	100	0	0	177	1178	15.03	Termina tus ventanales. Cambio de celosías por ventanales
02-034, Huautla de las Salinas (Barr.), 03	-	-	4	55	100	0	0	55	226	24.34	Pintura en herrería puertas y ventanas
02-035, Ignacio Allende, 05	-	-	4	91	100	0	0	91	1286	7.08	Renovación de drenaje 2024
02-036, Industrial Vallejo, 03	-	-	10	42	87.50	6	12.50	48	652	7.36	Recuperación del espacio del lado a la secundaria 300 kínder Chinkultic taller de material didáctico juegos infantiles
02-037, ISSFAM Las Armas (U. Hab.), 03	-	-	2	75	100	0	0	75	792	9.47	Lavado de tinacos
02-038, Jardín Azpeitia, 03	-	-	30	332	98.22	6	1.78	338	1989	16.99	Arreglo de banquetas
02-039, Jardines de Ceylán (U. Hab.), 03	-	-	6	62	100	0	0	62	215	28.84	Desazolve en jardines de Ceylán
02-040, La Preciosa, 03	-	-	83	186	98.41	3	1.59	189	3375	5.60	Enchulemos el camellón, juegos infantiles nuevos
02-041, La Raza, 05	-	-	9	149	99.33	1	0.67	150	2220	6.76	Desazolve en la UT La Raza
02-042, Las Salinas, 03	-	-	10	63	98.44	1	1.56	64	865	7.40	Por calles libres de inundaciones
02-043, Liberación, 05	-	-	11	133	95.68	6	4.32	139	2196	6.33	Rehabilitación de guarniciones y banquetas
02-044, Libertad, 03	-	-	8	48	100	0	0	48	1175	4.09	Activemos el presupuesto, realicemos el desazolve en toda la UT
02-045, Los Reyes (Barr.), 03	-	-	26	103	91.96	9	8.04	112	3107	3.60	Sendero de árboles en Los Reyes
02-046, Manuel Rivera Anaya CROC I (U. Hab.), 03	-	-	11	102	98.08	2	1.92	104	2309	4.50	Agua saludable para los habitantes de la unidad
02-047, Miguel Hidalgo (U. Hab.), 03	-	-	8	214	99.53	1	0.47	215	2634	8.16	Cámaras de seguridad
02-048, Monte Alto, 03	-	-	17	48	96	2	4	50	905	5.52	Calle sin inundaciones
02-049, Nextengo (Barr.), 05	-	-	3	38	92.68	3	7.32	41	2323	1.76	Luminarias
02-050, Nueva El Rosario, 03	-	-	10	38	95	2	5	40	375	10.67	Barras perimetrales para palapas, juegos y gimnasio al aire libre
02-051, Nueva España, 03	-	-	8	72	98.63	1	1.37	73	1613	4.53	Concreto hidráulico en av. los Ángeles-2024
02-052, Nueva Santa María, 05	-	-	59	294	98.66	4	1.34	298	8574	3.48	Cámaras de seguridad
02-053, Nuevo San Rafael (Barr.), 03	-	-	28	137	100	0	0	137	2660	5.15	Reparación de red de drenaje
02-054, Obrero Popular, 05	-	-	49	349	99.71	1	0.29	350	4566	7.67	Video cámaras de vigilancia conectadas al C4 de la Ciudad de México
02-055, Pantaco (U. Hab.), 03	-	-	10	111	98.23	2	1.77	113	545	20.73	Cambio de todos los componentes que conforman la red de drenaje de los edificios 1, 2, 3, 4, 5, 6, 7, 8, 9 y 11
02-056, Pasteros, 03	-	-	65	325	99.69	1	0.31	326	5762	5.66	Rehabilitación de la zona de lectura del parque de bolsillo del metro Tezozómoc
02-057, Patrimonio Familiar, 05	-	-	4	44	100	0	0	44	816	5.39	Desazolve y limpieza de alcantarillas
02-058, Pemex Prados del Rosario (U. Hab.), 03	-	-	17	131	100	0	0	131	2464	5.32	Pintar rejas perimetrales de la unidad trabajadores de Pemex, del lado de Hacienda de Narvarte
02-059, Petrolera, 03	-	-	39	352	98.88	4	1.12	356	2732	13.03	Vigilancia y monitoreo para Petrolera Sur
02-060, Plenitud, 05	-	-	35	149	98.68	2	1.32	151	3966	3.81	Cámaras de seguridad
02-061, Porvenir, 05	-	-	78	189	99.47	1	0.53	190	3104	6.12	Pisemos juntos, pisemos seguros
02-062, Potrero del Llano, 03	-	-	5	70	100	0	0	70	1190	5.88	Enchulemos la UT con balizamiento, por la seguridad de todos

(Continúa)

Tabla 4. Resultados según rubro, proyecto y modalidad de opinión, por unidad territorial

Clave y nombre de la UT y distrito electoral local al que pertenece	A. Mejoramiento de espacios públicos		B. Equipamiento e infraestructura urbana								C. Obras y servicios					D. Actividades recreativas	E. Actividades deportivas
	A.1	A.3	B.1	B.2	B.3	B.4	B.5	B.6	B.7	B.8	C.1	C.2	C.3	C.4	C.5	D.1	E.1
02-063, Prados del Rosario, 03	-	-	-	-	-	-	36	-	-	-	-	-	28	-	-	-	-
02-064, Presidente Madero (U. Hab.), 03	164	5	9	-	-	11	36	38	-	9	-	-	20	-	-	-	-
02-066, Providencia, 03	-	-	16	-	-	-	24	-	-	-	-	-	72	-	-	-	-
02-067, Reynosa Tamaulipas, 03	-	-	186	-	47	-	-	-	-	75	-	-	-	-	-	-	-
02-068, Rosendo Salazar (Conj. Hab.), 03	-	-	26	-	-	-	-	95	-	-	-	-	-	-	-	-	-
02-069, San Miguel Amantla (Pblo.), 05	40	16	166	-	-	-	17	-	-	-	-	-	-	80	-	-	-
02-070, San Álvaro, 05	-	15	-	43	-	-	18	-	-	-	-	-	-	61	-	-	-
02-071, San Andrés (Barr.), 03	2	-	188	-	77	-	-	20	-	-	-	-	74	-	-	-	-
02-072, San Andrés (Pblo.), 03	-	-	40	-	8	-	-	-	-	25	-	-	-	21	-	-	-
02-073, San Andrés de las Salinas (Pblo.), 03	-	-	31	45	-	-	27	-	-	-	-	-	-	-	-	-	-
02-074, San Antonio (Fracc.), 05	135	-	-	-	-	-	37	27	-	39	-	-	-	45	-	-	-
02-075, San Bartolo Cahualtongo (Pblo.), 03	160	-	-	-	-	-	3	-	-	-	-	-	-	-	-	-	-
02-076, San Bernabé (Barr.), 05	3	-	68	-	-	-	-	-	-	14	-	-	-	-	-	-	-
02-077, San Francisco Tetecala (Pblo.), 03	-	17	-	6	22	-	-	-	-	-	-	-	-	-	-	-	-
02-078, San Francisco Xocotitla, 05	2	-	5	0	-	7	16	31	-	-	-	-	-	19	-	-	-
02-079, San Juan Tlihuaca (Pblo.), 03	-	-	17	14	181	-	8	-	-	98	-	-	41	38	-	44	-
02-080, San Marcos (Barr.), 03	142	-	-	-	-	-	-	-	-	-	-	52	-	-	-	-	-
02-081, San Martín Xochinahuac (Pblo.), 03	167	-	-	14	49	-	-	16	-	-	-	-	25	2	-	-	-
02-082, San Mateo, 03	-	-	49	-	12	-	-	-	-	-	-	-	-	-	-	-	-
02-083, San Pablo 396-Conj. Hab. San Pablo (U. Hab.), 03	15	32	-	5	-	-	-	29	-	18	-	-	25	15	-	-	-
02-084, San Pablo Xalpa (U. Hab.), 03	1	6	-	5	27	-	4	12	-	36	-	-	49	14	-	-	-
02-085, San Pedro Xalpa (Pblo.), 03	-	-	101	49	-	-	-	-	-	-	-	-	34	-	50	-	-
02-086, San Rafael, 03	-	-	-	-	-	-	6	19	-	-	-	-	-	-	-	-	-
02-087, San Salvador Xochimanca, 05	-	-	4	-	12	-	-	-	-	24	-	-	-	-	16	-	-
02-088, San Sebastián, 03	-	53	3	-	120	19	5	10	-	-	-	-	-	233	-	-	-
02-089, Santa Apolonia (Barr.), 05	-	3	34	-	-	1	-	-	-	-	-	-	-	16	-	-	-

(Continúa)

Tabla 4. Resultados según rubro, proyecto y modalidad de opinión, por unidad territorial

Clave y nombre de la UT y distrito electoral local al que pertenece	F. Actividades culturales	Otros	Opiniones nulas	Total de opiniones emitidas					Lista nominal	Participación (%)	Nombre del proyecto específico ganador
	F.1			MRVyO	%	SEI	%	Total			
02-063, Prados del Rosario, 03	-	-	18	82	100	0	0	82	1 869	4.39	Balicemos nuestra UT
02-064, Presidente Madero (U. Hab.), 03	-	-	24	315	99.68	1	0.32	316	4 365	7.24	Intervención integral urbana manzana 4 plazoleta 14
02-066, Providencia, 03	-	-	28	138	98.57	2	1.43	140	6 818	2.05	Recuperando tu unidad
02-067, Reynosa Tamaulipas, 03	-	-	96	402	99.50	2	0.50	404	6 436	6.28	Transformando Reynosa
02-068, Rosendo Salazar (Conj. Hab.), 03	-	-	4	123	98.40	2	1.60	125	730	17.12	Adquisición e instalación de una motobomba autónoma a gasolina de 20 hp para la cisterna principal de la cual depende el abasto de agua
02-069, San Miguel Amantla (Pblo.), 05	-	-	80	371	92.98	28	7.02	399	7 673	5.20	Por un mejor servicio en San Miguel Amantla
02-070, San Álvaro, 05	-	-	126	262	99.62	1	0.38	263	6 310	4.17	Iluminando nuestra UT para seguridad de todos
02-071, San Andrés (Barr.), 03	-	-	63	423	99.76	1	0.24	424	5 940	7.14	Por la renovación de la tubería del drenaje
02-072, San Andrés (Pblo.), 03	-	-	68	156	96.30	6	3.70	162	5 741	2.82	Caminando por la calle sin charcos: cambio de drenaje
02-073, San Andrés de las Salinas (Pblo.), 03	-	-	8	109	98.20	2	1.80	111	260	42.69	Caminando seguro
02-074, San Antonio (Fracc.), 05	-	-	17	299	99.67	1	0.33	300	3 656	8.21	Arco techo en cancha de basquetbol
02-075, San Bartolo Cahualtongo (Pblo.), 03	-	-	64	226	99.56	1	0.44	227	2 654	8.55	Fomentando la cultura y protegiéndonos del sol, de la lluvia
02-076, San Bernabé (Barr.), 05	-	-	10	95	100	0	0	95	776	12.24	Cambio de tuberías de drenaje
02-077, San Francisco Tetecala (Pblo.), 03	-	-	10	54	98.18	1	1.82	55	3 218	1.71	El futuro del nuevo camino
02-078, San Francisco Xocotitla, 05	-	-	7	86	98.85	1	1.15	87	1 584	5.49	Cambio de tubería de agua potable en c. 2da priv. de Cuauhtémoc (La Longaniza)
02-079, San Juan Tlihuaca (Pblo.), 03	-	-	67	493	97.05	15	2.95	508	9 391	5.41	Reencarpetado de la c. Federico Gamboa
02-080, San Marcos (Barr.), 03	-	-	56	248	99.20	2	0.80	250	4 300	5.81	Utopía San Marcos
02-081, San Martín Xochinahuac (Pblo.), 03	-	-	44	315	99.37	2	0.63	317	5 285	6	Arco techo, en parque Los Mecates
02-082, San Mateo, 03	-	-	14	71	94.67	4	5.33	75	2 193	3.42	Cambio de la red sanitaria y mantenimiento a los pozos de visita de la c. de San Mateo, desde Huitzilihuitl con trayecto a Tezozómoc
02-083, San Pablo 396-Conj. Hab. San Pablo (U. Hab.), 03	-	-	18	156	99.36	1	0.64	157	1 987	7.90	Mejoramiento en áreas verdes
02-084, San Pablo Xalpa (U. Hab.), 03	-	-	24	178	100	0	0	178	4 142	4.30	Cámaras de seguridad
02-085, San Pedro Xalpa (Pblo.), 03	-	-	74	304	98.70	4	1.30	308	7 201	4.28	Tomas de agua y drenaje para mi calle
02-086, San Rafael, 03	-	-	11	36	100	0	0	36	2 054	1.75	Cambio de tubería de red de agua potable hasta donde el presupuesto alcance
02-087, San Salvador Xochimanca, 05	-	-	5	61	100	0	0	61	939	6.50	Cámaras de seguridad
02-088, San Sebastián, 03	-	-	126	558	98.07	11	1.93	569	4 725	12.04	Un espacio más iluminado y seguro de San Sebastián
02-089, Santa Apolonia (Barr.), 05	-	-	3	56	98.25	1	1.75	57	3 675	1.55	1° etapa de cambio de drenaje en la U. Hab. de cerrada del Águila n°13 sección A

(Continúa)

Tabla 4. Resultados según rubro, proyecto y modalidad de opinión, por unidad territorial

Clave y nombre de la UT y distrito electoral local al que pertenece	A. Mejoramiento de espacios públicos		B. Equipamiento e infraestructura urbana								C. Obras y servicios					D. Actividades recreativas	E. Actividades deportivas
	A.1	A.3	B.1	B.2	B.3	B.4	B.5	B.6	B.7	B.8	C.1	C.2	C.3	C.4	C.5	D.1	E.1
02-090, Santa Bárbara (Pblo.), 03	-	-	-	32	53	-	-	-	-	-	-	-	-	31	-	-	-
02-091, Santa Catarina (Pblo.), 03	18	-	84	-	-	70	-	-	-	22	-	-	-	-	-	-	-
02-092, Santa Cruz Acayucan (Pblo.), 05	-	-	-	19	-	12	6	-	-	36	-	-	-	-	-	-	-
02-093, Santa Cruz de las Salinas, 03	-	-	-	-	22	-	16	-	-	-	-	-	-	-	-	-	-
02-094, Santa Inés, 03	-	-	-	130	46	-	6	-	-	-	-	-	-	-	-	-	-
02-095, Santa Lucía (Barr.), 03	8	-	-	-	-	-	3	-	-	15	-	-	-	-	-	-	-
02-096, Santa María Malinalco (Pblo.), 03	-	-	20	-	197	-	-	-	-	-	-	-	-	-	-	-	-
02-097, Santiago Ahuizotla (Pblo.), 05	-	-	130	-	171	-	-	23	-	-	-	-	-	20	-	-	-
02-098, Santo Domingo (Pblo.), 03	64	-	14	32	-	-	5	-	-	-	-	-	-	-	-	-	-
02-099, Santo Tomás, 03	-	-	-	47	-	-	-	84	-	-	-	-	-	-	-	-	-
02-100, Sector Naval, 03	5	-	-	-	2	-	-	-	-	-	4	-	-	-	17	-	-
02-101, Sindicato Mexicano de Electricistas, 03	19	-	21	-	51	-	21	-	-	-	-	-	-	-	-	-	-
02-102, Tezozomoc, 03	-	22	-	10	82	29	-	-	-	36	-	6	16	-	-	-	-
02-103, Tierra Nueva, 03	12	-	-	72	-	-	-	-	-	-	-	-	-	16	-	-	-
02-104, Tlatilco, 05	-	2	-	10	-	0	38	-	-	10	-	-	-	-	-	-	-
02-105, Tlatilco (U. Hab.), 05	7	2	-	9	-	1	1	64	-	5	-	-	7	9	-	-	-
02-106, Trabajadores del Hierro, 03	-	-	-	19	-	-	3	-	-	4	-	-	-	45	-	-	-
02-107, Un Hogar Para Cada Trabajador, 03	-	-	-	22	-	-	3	-	-	-	-	-	-	-	-	-	-
02-108, Victoria de Las Democracias, 05	-	-	3	-	72	20	-	-	-	32	-	-	-	-	-	-	-
02-109, Villas Azcapotzalco (U. Hab.), 03	44	-	-	-	-	-	-	-	-	-	-	-	39	72	-	-	-
02-110, Xochinahuac (U. Hab.), 03	-	-	-	-	-	-	27	111	-	-	-	-	154	185	-	-	-
02-111, San Pedro Xalpa (Ampl.) I, 05	15	-	-	44	3	1	-	-	-	41	-	-	-	-	-	-	-
02-112, San Pedro Xalpa (Ampl.) II, 05	-	-	50	17	10	-	11	-	-	57	-	-	-	-	-	-	-
02-113, Pro Hogar I, 03	3	10	3	18	-	-	0	-	-	49	-	-	-	7	-	-	-
02-114, Pro Hogar II, 03	-	10	18	36	-	-	19	-	-	-	-	-	-	40	-	-	-
Total	2 115	334	2 425	1 590	2 062	293	914	1 476	36	1 730	332	325	1 626	1 533	106	110	36
Total por rubro	2 449		10 526								3 922						

(Continúa)

Tabla 4. Resultados según rubro, proyecto y modalidad de opinión, por unidad territorial

(Concluye)

Clave y nombre de la UT y distrito electoral local al que pertenece	F. Actividades culturales	Otros	Opiniones nulas	Total de opiniones emitidas					Lista nominal	Participación (%)	Nombre del proyecto específico ganador
	F.1			MRVyO	%	SEI	%	Total			
02-090, Santa Bárbara (Pblo.), 03	-	-	61	175	98.87	2	1.13	177	5706	3.10	Rehabilitación de la capa o pavimento asfáltico de las cerradas 1°, 2° y 3° real de San Martín
02-091, Santa Catarina (Pblo.), 03	-	-	49	242	99.59	1	0.41	243	3401	7.14	Cambio de drenaje
02-092, Santa Cruz Acayucan (Pblo.), 05	-	-	22	95	100	0	0	95	1728	5.50	Cámaras de seguridad
02-093, Santa Cruz de las Salinas, 03	-	-	10	48	100	0	0	48	390	12.31	Reencarpetado Santa Cruz de Las Salinas
02-094, Santa Inés, 03	-	-	75	257	100	0	0	257	2866	8.97	Por mejores guarniciones y banquetas
02-095, Santa Lucía (Barr.), 03	-	-	2	28	100	0	0	28	1142	2.45	Seguridad para todos
02-096, Santa María Malinalco (Pblo.), 03	-	-	110	326	99.69	1	0.31	327	6925	4.72	Re encarpetado en 1 c. Cuatotonque, priv. Cuatotonque, cjón. Cuatotonque y c. Tezonapa. Hasta donde alcance el presupuesto
02-097, Santiago Ahuizotla (Pblo.), 05	-	3	259	602	99.34	4	0.66	606	10318	5.87	Reencarpetamiento de calles
02-098, Santo Domingo (Pblo.), 03	-	-	26	135	95.74	6	4.26	141	4298	3.28	Renovación de banquetas en mi pueblo de Santo Domingo
02-099, Santo Tomás, 03	-	-	114	233	95.10	12	4.90	245	3067	7.99	Cambio de red agua potable
02-100, Sector Naval, 03	-	-	0	27	96.43	1	3.57	28	339	8.26	Complemento presupuesto 2023 y reparación y reforzamiento de los enrejados de las canchas del camellón de Salónica entre Granjas y Camarones
02-101, Sindicato Mexicano de Electricistas, 03	-	-	5	117	100	0	0	117	3555	3.29	Solicitud de pavimentado, en calles de la UT Electricistas
02-102, Tezozomoc, 03	-	-	184	382	99.22	3	0.78	385	9371	4.11	Reencarpetamiento con concreto hidráulico Totonacas
02-103, Tierra Nueva, 03	-	-	58	158	100	0	0	158	2652	5.96	Rehabilitación de camellones
02-104, Tlatilco, 05	-	-	2	49	79.03	13	20.97	62	3529	1.76	Cruce seguro Tlatilco-Jazmín-Clavel II y III
02-105, Tlatilco (U. Hab.), 05	-	-	11	115	99.14	1	0.86	116	1483	7.82	Cambio de tubería de aguas negras de los ductos (continuación)
02-106, Trabajadores del Hierro, 03	-	-	1	70	97.22	2	2.78	72	2646	2.72	Sendero seguro
02-107, Un Hogar Para Cada Trabajador, 03	-	-	0	25	100	0	0	25	1442	1.73	Cambiemos las banquetas
02-108, Victoria de Las Democracias, 05	-	-	7	131	97.76	3	2.24	134	3172	4.22	Pavimentación en calles de nuestra UT
02-109, Villas Azcapotzalco (U. Hab.), 03	-	-	46	201	100	0	0	201	1224	16.42	Cambio de la red subterránea del circuito de alumbrado público, 2024
02-110, Xochinahuac (U. Hab.), 03	-	-	279	751	99.34	5	0.66	756	5580	13.55	Cambio de ramales de red de agua potable
02-111, San Pedro Xalpa (Ampl.) I, 05	-	-	52	154	98.72	2	1.28	156	9546	1.63	Cámaras de videovigilancia en la UT San Pedro Xalpa ampl. I
02-112, San Pedro Xalpa (Ampl.) II, 05	-	-	46	188	98.43	3	1.57	191	6910	2.76	Rehabilitación de la red de drenaje en la c. Ignacio Comonfort
02-113, Pro Hogar I, 03	-	-	10	97	97	3	3	100	4831	2.07	Cámaras de seguridad
02-114, Pro Hogar II, 03	-	-	28	142	94.04	9	5.96	151	6015	2.51	Por una prohogar II iluminada
Azcapotzalco	0	6	4711	21433	98.50	327	1.50	21760	372525	5.84	

FUENTE: Elaborado por la DEOEyG con base en la lista nominal proporcionada por la DERFE-INE, con fecha de corte al 15 de marzo de 2023, e información obtenida del SIVACC.

Mapa 2. Rubro con mayor número de opiniones en las unidades territoriales de la demarcación territorial

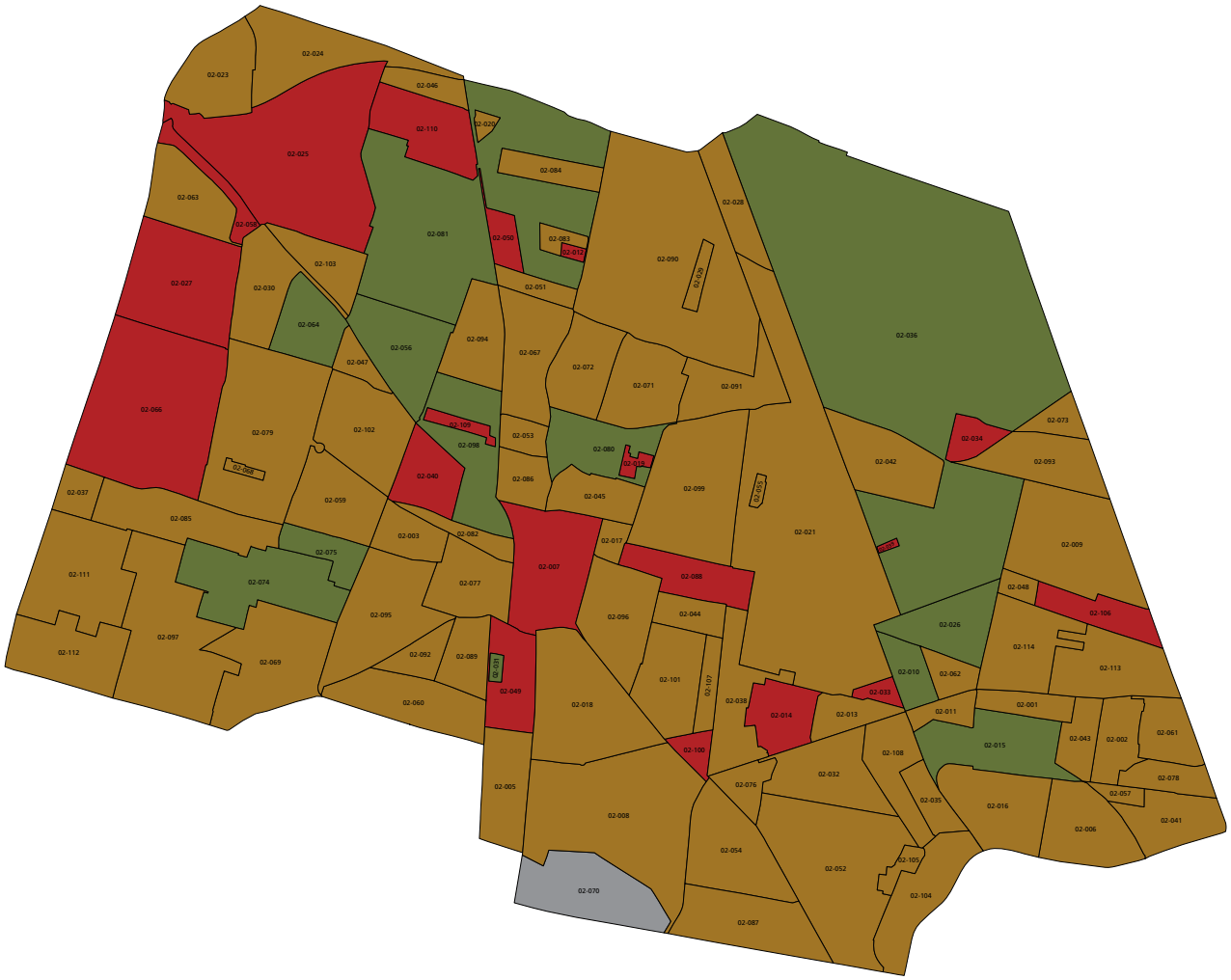

- A. Mejoramiento de espacios públicos (12 UT)
- B. Equipamiento e infraestructura urbana (79 UT)
- C. Obras y servicios (19 UT)
- Empate B. Equipamiento e infraestructura urbana/ C. Obras y servicios (una UT)

NOTA: Los rubros ganadores aquí representados derivan de la organización relativa a los códigos en donde se colocan los proyectos específicos.
FUENTE: Elaborado por la DEOEYG con base en las opiniones emitidas en la CPP 2024.

Coyoacán

Ilustración 1. Lista nominal, total de opiniones y participación

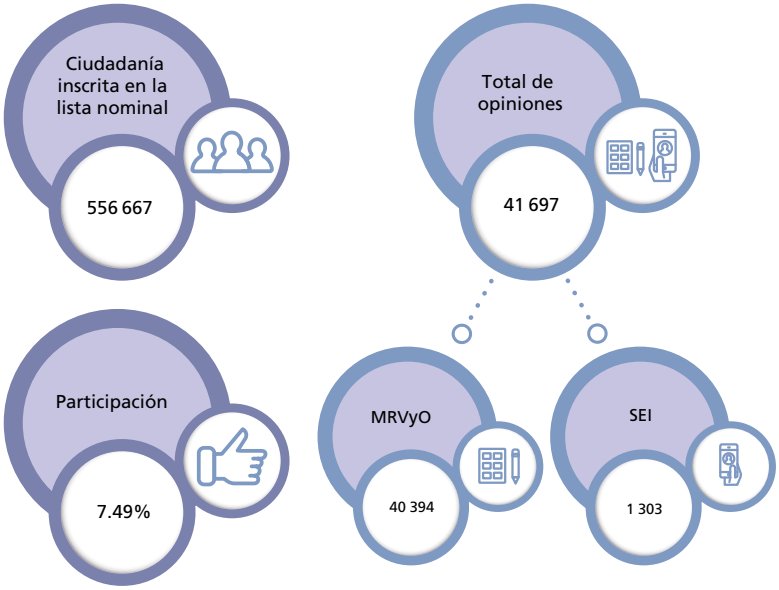

Gráfica 1. Porcentaje de las opiniones por modalidad



Mapa 1. Nivel de participación en las unidades territoriales de la demarcación territorial

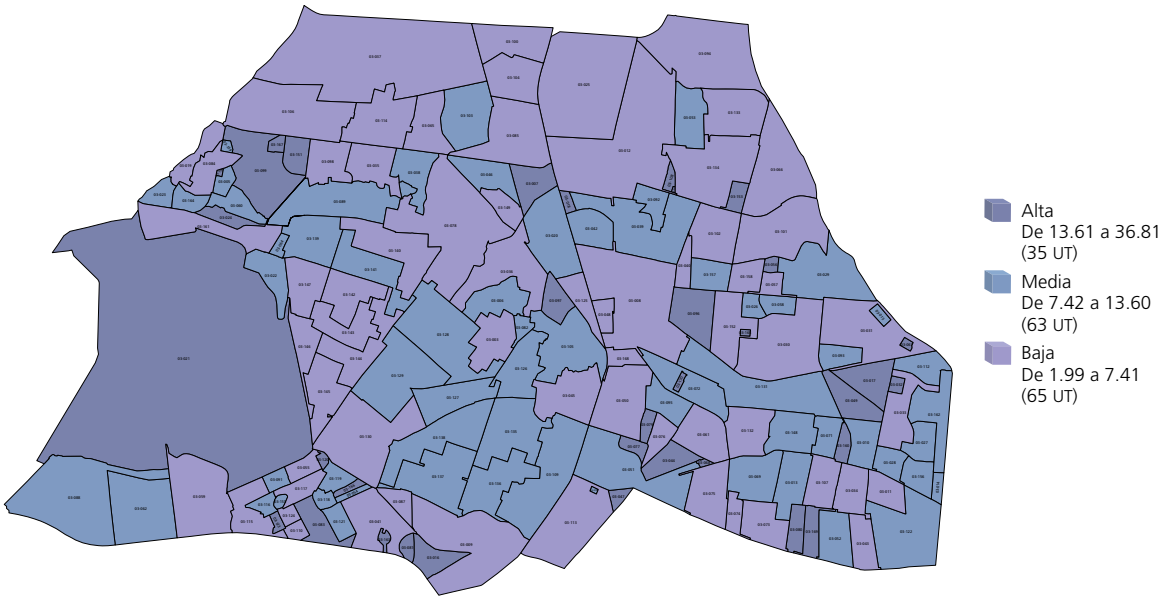

FUENTE: Elaborado por la DEOEYG con base en la lista nominal proporcionada por la DERFE-INE, con fecha de corte al 15 de marzo de 2023, e información obtenida del SIVACC.

Tabla 1. Proyectos registrados y dictaminados como viables, según rubro, por unidad territorial

Clave y nombre de la UT y distrito electoral local al que pertenece	Proyectos registrados viables	Proyectos viables						
		A. Mejoramiento de espacios públicos	B. Equipamiento e infraestructura urbana	C. Obras y servicios	D. Actividades recreativas	E. Actividades deportivas	F. Actividades culturales	Otros
03-003, Ajusco Huayamilpas, 26	7	-	2	4	-	-	-	1
03-005, Altillo (Cond. Altillo Universidad), 26	2	-	-	-	1	-	-	1
03-006, Ampliación Candelaria, 26	6	-	3	3	-	-	-	-
03-007, Atlántida, 26	6	-	3	3	-	-	-	-
03-008, Avante, 30	4	2	-	2	-	-	-	-
03-009, Bosques de Tetlameya, 30	3	1	2	-	-	-	-	-
03-010, Cafetales I (Rdcial.), 30	4	1	2	-	-	-	-	1
03-011, Cafetales II (Rdcial.), 30	5	1	2	1	-	-	-	1
03-012, Campestre Churubusco, 30	5	1	1	2	-	-	1	-
03-013, Campestre Coyoacán (Fracc.), 30	6	1	2	2	1	-	-	-
03-014, Canal Nacional (U. Hab.), 30	2	-	1	1	-	-	-	-
03-015, Canal Nacional 260 (U. Hab.), 30	2	-	1	1	-	-	-	-
03-016, Cantil del Pedregal, 30	5	1	3	1	-	-	-	-
03-017, Carmen Serdán, 30	8	3	4	1	-	-	-	-
03-018, Centro Urbano Tlalpan (U. Hab.), 30	2	1	-	-	-	-	1	-
03-019, Chimalistac, 26	4	-	3	1	-	-	-	-
03-020, Ciudad Jardín, 30	8	-	1	6	-	-	1	-
03-021, Ciudad Universitaria, 26	3	-	-	3	-	-	-	-
03-022, Copilco El Alto, 26	12	1	4	6	-	-	-	1
03-023, Copilco El Bajo, 26	4	-	3	1	-	-	-	-
03-024, Copilco Universidad, 26	11	1	2	7	-	-	-	1
03-025, Country Club, 30	6	2	2	1	-	-	1	-
03-026, CROC Culhuacán Secc 6 (U. Hab.), 30	4	-	-	4	-	-	-	-
03-027, CTM IX Culhuacán Zona 29-30 (U. Hab.), 30	6	-	4	2	-	-	-	-
03-028, CTM IXA Culhuacán (U. Hab.), 30	3	-	1	2	-	-	-	-
03-029, CTM V Culhuacán (U. Hab.), 30	5	1	1	3	-	-	-	-

(Continúa)

Tabla 1. Proyectos registrados y dictaminados como viables, según rubro, por unidad territorial

Clave y nombre de la UT y distrito electoral local al que pertenece	Proyectos registrados viables	Proyectos viables						
		A. Mejoramiento de espacios públicos	B. Equipamiento e infraestructura urbana	C. Obras y servicios	D. Actividades recreativas	E. Actividades deportivas	F. Actividades culturales	Otros
03-030, CTM VI Culhuacán (U. Hab.), 30	10	-	5	5	-	-	-	-
03-031, CTM VII Culhuacán (U. Hab.), 30	9	-	5	4	-	-	-	-
03-032, CTM VIIA Culhuacán (U. Hab.), 30	4	1	2	1	-	-	-	-
03-033, CTM VIII Culhuacán (U. Hab.), 30	6	1	5	-	-	-	-	-
03-034, CTM X Culhuacán (U. Hab.), 30	6	2	2	2	-	-	-	-
03-035, Cuadrante de San Francisco, 26	6	1	3	2	-	-	-	-
03-036, De La Candelaria (Pblo.), 26	7	-	2	5	-	-	-	-
03-037, Del Carmen, 26	9	2	6	1	-	-	-	-
03-038, Del Niño Jesús (Barr.), 26	6	-	3	1	-	-	1	1
03-039, Educación, 30	15	5	6	4	-	-	-	-
03-040, Ex Ejido San Francisco Culhuacán I, 30	2	-	2	-	-	-	-	-
03-041, El Caracol, 26	7	1	4	2	-	-	-	-
03-042, El Centinela, 30	6	1	3	2	-	-	-	-
03-043, El Mirador, 30	6	-	4	2	-	-	-	-
03-044, El Parque de Coyoacán (Fracc.), 30	6	-	3	3	-	-	-	-
03-045, El Reloj, 30	7	1	4	1	-	-	-	1
03-046, El Rosedal I, 26	8	3	3	2	-	-	-	-
03-047, El Vergel de Coyoacán (INFONAVIT El Hueso) (U. Hab.), 30	3	-	-	3	-	-	-	-
03-048, Emiliano Zapata, 30	3	1	1	1	-	-	-	-
03-049, Emiliano Zapata (U. Hab.), 30	13	2	5	5	-	-	-	1
03-050, Espartaco, 30	8	-	6	2	-	-	-	-
03-051, Ex Hacienda Coapa, 30	6	-	4	2	-	-	-	-
03-052, Haciendas de Coyoacán (Fracc.), 30	8	-	6	1	-	-	-	1
03-053, Hermosillo, 30	3	-	-	3	-	-	-	-
03-054, Imán, 26	4	1	-	3	-	-	-	-
03-055, Imán 580 (U. Hab.), 26	3	-	3	-	-	-	-	-

(Continúa)

Tabla 1. Proyectos registrados y dictaminados como viables, según rubro, por unidad territorial

Clave y nombre de la UT y distrito electoral local al que pertenece	Proyectos registrados viables	Proyectos viables						
		A. Mejoramiento de espacios públicos	B. Equipamiento e infraestructura urbana	C. Obras y servicios	D. Actividades recreativas	E. Actividades deportivas	F. Actividades culturales	Otros
03-056, INFONAVIT Culhuacán Zona 1 (U. Hab.), 30	5	-	2	3	-	-	-	-
03-057, INFONAVIT Culhuacán Zona 2 (U. Hab.), 30	3	-	-	3	-	-	-	-
03-058, INFONAVIT Culhuacán Zona 3 (U. Hab.), 30	5	2	1	2	-	-	-	-
03-059, Insurgentes Cuicuilco, 26	4	-	3	1	-	-	-	-
03-060, Integración Latinoamericana (U. Hab.), 26	8	-	3	4	-	-	-	1
03-061, Jardines de Coyoacán (Fracc.), 30	2	-	1	1	-	-	-	-
03-062, Jardines del Pedregal, 26	6	-	5	1	-	-	-	-
03-064, La Cantera (U. Hab.), 26	5	-	2	3	-	-	-	-
03-065, La Concepción (Barr.), 26	3	-	1	1	1	-	-	-
03-066, La Magdalena Culhuacán (Barr.), 30	6	-	2	4	-	-	-	-
03-067, La Virgen 1170 (U. Hab.), 30	3	-	1	1	-	-	-	1
03-068, Las Cabañas, 30	4	-	2	2	-	-	-	-
03-069, Las Campanas, 30	6	-	4	1	-	-	-	1
03-070, Las Trojes Coapa (U. Hab.), 30	4	-	1	3	-	-	-	-
03-071, Los Cedros (Fracc.), 30	2	-	2	-	-	-	-	-
03-072, Los Cipreses, 30	7	1	4	2	-	-	-	-
03-073, Los Girasoles I, 30	3	1	2	-	-	-	-	-
03-074, Los Girasoles II, 30	5	3	1	1	-	-	-	-
03-075, Los Girasoles III, 30	6	5	1	-	-	-	-	-
03-076, Los Olivos (Fracc.), 30	4	1	2	-	-	-	-	1
03-077, Los Olivos (U. Hab.), 30	2	-	2	-	-	-	-	-
03-078, Los Reyes (Pblo.), 26	9	-	4	5	-	-	-	-
03-079, Los Robles (Fracc.), 30	5	-	4	-	-	-	-	1
03-080, Los Sauces (Fracc.), 30	3	1	1	-	-	-	-	1

(Continúa)

Tabla 1. Proyectos registrados y dictaminados como viables, según rubro, por unidad territorial

Clave y nombre de la UT y distrito electoral local al que pertenece	Proyectos registrados viables	Proyectos viables						
		A. Mejoramiento de espacios públicos	B. Equipamiento e infraestructura urbana	C. Obras y servicios	D. Actividades recreativas	E. Actividades deportivas	F. Actividades culturales	Otros
03-081, Media Luna, 30	3	1	-	2	-	-	-	-
03-082, Nueva Díaz Ordaz, 26	8	-	5	3	-	-	-	-
03-083, Olímpica, 26	5	2	2	1	-	-	-	-
03-084, Oxtopulco Universidad, 26	5	1	3	1	-	-	-	-
03-085, Parque San Andrés, 26	8	1	4	3	-	-	-	-
03-087, Pedregal de La Zorra, 26	7	-	4	2	1	-	-	-
03-088, Pedregal de San Ángel (Ampl.), 26	5	1	3	1	-	-	-	-
03-089, Pedregal de San Francisco (Fracc.), 26	5	1	1	1	-	-	1	1
03-091, Pedregal del Maurel, 26	6	-	3	2	-	-	-	1
03-092, Petrolera Taxqueña, 30	5	1	2	2	-	-	-	-
03-093, Piloto Culhuacán (U. Hab.), 30	4	-	2	2	-	-	-	-
03-094, Prado Churubusco, 30	6	1	5	-	-	-	-	-
03-095, Prados de Coyoacán, 30	6	-	4	1	1	-	-	-
03-096, Presidentes Ejidales Primera Sección, 30	6	1	2	3	-	-	-	-
03-097, Rancho El Rosario, 30	2	-	2	-	-	-	-	-
03-098, Romero de Terreros, 26	7	3	3	-	1	-	-	-
03-099, Romero de Terreros (Fracc.), 26	9	2	6	-	-	-	-	1
03-100, San Diego Churubusco, 26	6	1	4	1	-	-	-	-
03-101, San Francisco Culhuacán (Pblo.), 30	11	-	4	6	1	-	-	-
03-102, Ampliación San Francisco Culhuacán (Ej.), 30	3	-	1	2	-	-	-	-
03-103, San Lucas (Barr.), 26	7	-	5	2	-	-	-	-
03-104, San Mateo (Barr.), 26	7	-	5	2	-	-	-	-
03-105, San Pablo Tepetlapa (Pblo.), 30	9	-	3	5	-	-	-	1
03-106, Santa Catarina (Barr.), 26	13	2	4	7	-	-	-	-
03-107, Santa Cecilia, 30	6	2	3	-	-	-	-	1
03-108, Santa Martha del Sur, 30	3	-	1	2	-	-	-	-

(Continúa)

Tabla 1. Proyectos registrados y dictaminados como viables, según rubro, por unidad territorial

Clave y nombre de la UT y distrito electoral local al que pertenece	Proyectos registrados viables	Proyectos viables						
		A. Mejoramiento de espacios públicos	B. Equipamiento e infraestructura urbana	C. Obras y servicios	D. Actividades recreativas	E. Actividades deportivas	F. Actividades culturales	Otros
03-109, Santa Úrsula Coapa (Pblo.), 30	7	1	3	3	-	-	-	-
03-110, Santa Úrsula Coyoacán, 26	3	-	2	1	-	-	-	-
03-112, STUNAM Culhuacán (U. Hab.), 30	3	-	1	2	-	-	-	-
03-113, Viejo Ejido Santa Úrsula Coapa, 30	7	-	2	5	-	-	-	-
03-114, Villa Coyoacán, 26	11	-	3	7	1	-	-	-
03-115, Villa Panamericana 1era. Sección (U. Hab.), 26	5	-	3	2	-	-	-	-
03-116, Villa Panamericana 2da. Sección (U. Hab.), 26	3	-	2	1	-	-	-	-
03-117, Villa Panamericana 3era. Sección (U. Hab.), 26	3	-	2	1	-	-	-	-
03-118, Villa Panamericana 4ta. Sección (U. Hab.), 26	4	-	3	1	-	-	-	-
03-119, Villa Panamericana 5ta. Sección (U. Hab.), 26	5	2	2	1	-	-	-	-
03-120, Villa Panamericana 6ta. Sección (U. Hab.), 26	3	1	1	1	-	-	-	-
03-121, Villa Panamericana 7ma. Sección (U. Hab.), 26	2	-	2	-	-	-	-	-
03-122, Villa Quietud (Fracc.), 30	6	-	4	2	-	-	-	-
03-123, Villas del Pedregal (U. Hab.), 26	4	-	3	1	-	-	-	-
03-124, Vistas del Maurel (U. Hab.), 26	2	-	1	1	-	-	-	-
03-125, Xotepingo, 30	3	-	2	1	-	-	-	-
03-126, Adolfo Ruiz Cortines I, 30	7	-	2	4	1	-	-	-
03-127, Adolfo Ruiz Cortines II, 26	9	2	3	4	-	-	-	-
03-128, Ajusco I, 26	6	-	3	1	1	-	-	1
03-129, Ajusco II, 26	8	-	3	5	-	-	-	-
03-130, Ajusco III, 26	6	-	2	4	-	-	-	-
03-131, Alianza Popular Revolucionaria Norte (U. Hab.), 30	6	-	2	4	-	-	-	-
03-132, Alianza Popular Revolucionaria Poniente (U. Hab.), 30	9	1	1	6	-	-	-	1
03-133, Paseos de Taxqueña I, 30	9	2	5	1	-	1	-	-

(Continúa)

Tabla 1. Proyectos registrados y dictaminados como viables, según rubro, por unidad territorial

Clave y nombre de la UT y distrito electoral local al que pertenece	Proyectos registrados viables	Proyectos viables						
		A. Mejoramiento de espacios públicos	B. Equipamiento e infraestructura urbana	C. Obras y servicios	D. Actividades recreativas	E. Actividades deportivas	F. Actividades culturales	Otros
03-134, Paseos de Taxqueña II, 30	4	1	2	1	-	-	-	-
03-135, Pedregal de Santa Úrsula I, 30	8	-	3	4	1	-	-	-
03-136, Pedregal de Santa Úrsula II, 30	8	1	2	4	-	-	-	1
03-137, Pedregal de Santa Úrsula III, 26	8	1	5	2	-	-	-	-
03-138, Pedregal de Santa Úrsula IV, 26	3	1	1	1	-	-	-	-
03-139, Pedregal de Sto. Domingo I, 26	12	-	3	6	1	-	2	-
03-140, Pedregal de Sto. Domingo II, 26	9	-	6	2	-	1	-	-
03-141, Pedregal de Sto. Domingo III, 26	8	-	4	4	-	-	-	-
03-142, Pedregal de Sto. Domingo IV, 26	11	-	4	4	2	-	1	-
03-143, Pedregal de Sto. Domingo V, 26	6	-	3	2	1	-	-	-
03-144, Pedregal de Sto. Domingo VI, 26	7	-	2	4	1	-	-	-
03-145, Pedregal de Sto. Domingo VII, 26	10	3	2	5	-	-	-	-
03-146, Pedregal de Sto. Domingo VIII, 26	5	1	4	-	-	-	-	-
03-147, Pedregal de Sto. Domingo IX, 26	8	-	3	4	-	-	-	1
03-148, Alianza Popular Revolucionaria Oriente (U. Hab.), 30	7	1	4	2	-	-	-	-
03-149, El Rosedal II, 26	4	-	1	3	-	-	-	-
03-150, Ex Ejido de Churubusco, 30	2	-	-	2	-	-	-	-
03-151, Monte de Piedad, 26	7	3	2	2	-	-	-	-
03-152, Presidentes Ejidales Segunda Sección, 30	3	-	3	-	-	-	-	-
03-153, Taxqueña, 30	9	3	3	3	-	-	-	-
03-154, Altillo (Cond. Altillo Acasulco), 26	1	-	-	1	-	-	-	-
03-155, Centro Urbano (U. Hab.), 26	3	-	1	2	-	-	-	-
03-156, CTM IX Culhuacán Zona 32-33 (U. Hab.), 30	5	-	4	-	1	-	-	-
03-157, Ex Ejido San Francisco Culhuacán II, 30	5	2	1	2	-	-	-	-

(Continúa)

Tabla 1. Proyectos registrados y dictaminados como viables, según rubro, por unidad territorial

(Concluye)

Clave y nombre de la UT y distrito electoral local al que pertenece	Proyectos registrados viables	Proyectos viables						
		A. Mejoramiento de espacios públicos	B. Equipamiento e infraestructura urbana	C. Obras y servicios	D. Actividades recreativas	E. Actividades deportivas	F. Actividades culturales	Otros
03-158, Ex Ejido San Francisco Culhuacán III, 30	3	-	3	-	-	-	-	-
03-159, Romero de Terreros (Cond.), 26	4	1	2	1	-	-	-	-
03-160, Cafetales III (Rdcial.), 30	5	-	4	-	-	-	-	1
03-161, Copilco Universidad II, 26	4	2	2	-	-	-	-	-
03-162, CTM VIII B Culhuacán Zona 25-26 (U. Hab.), 30	5	-	3	2	-	-	-	-
03-163, El Caracol Bajo, 26	7	2	4	1	-	-	-	-
03-164, FOVISSSTE Universidad, 26	3	1	1	1	-	-	-	-
03-165, INVI Presidentes Ejidales (U. Hab.), 30	2	-	1	1	-	-	-	-
03-166, Libertad 100, 26	5	2	3	-	-	-	-	-
03-167, Monte de Piedad II, 26	6	1	3	1	1	-	-	-
03-168, Prados de Coyoacán 2, 30	6	1	3	2	-	-	-	-
03-169, Santa Cecilia II, 30	7	2	2	2	-	-	-	1
03-170, Villas de Coyoacán (Condominio), 30	7	1	2	4	-	-	-	-
Total por rubro	924	112	419	337	18	2	9	27
		924						

FUENTE: Elaborado por la DEOEyG con base en la información obtenida del SIPROE.

Tabla 2. Proyectos registrados y dictaminados como no viables, según rubro, por unidad territorial

Clave y nombre de la UT y distrito electoral local al que pertenece	Proyectos registrados no viables	Proyectos no viables						
		A. Mejoramiento de espacios públicos	B. Equipamiento e infraestructura urbana	C. Obras y servicios	D. Actividades recreativas	E. Actividades deportivas	F. Actividades culturales	Otros
03-003, Ajusco Huayamilpas, 26	1	-	-	1	-	-	-	-
03-005, Altillo (Cond. Altillo Universidad), 26	0	-	-	-	-	-	-	-
03-006, Ampliación Candelaria, 26	3	-	1	1	-	-	-	1
03-007, Atlántida, 26	1	1	-	-	-	-	-	-
03-008, Avante, 30	1	-	-	1	-	-	-	-
03-009, Bosques de Tetlameya, 30	0	-	-	-	-	-	-	-
03-010, Cafetales I (Rdcial.), 30	0	-	-	-	-	-	-	-
03-011, Cafetales II (Rdcial.), 30	1	-	-	1	-	-	-	-
03-012, Campestre Churubusco, 30	2	-	-	2	-	-	-	-
03-013, Campestre Coyoacán (Fracc.), 30	0	-	-	-	-	-	-	-
03-014, Canal Nacional (U. Hab.), 30	0	-	-	-	-	-	-	-
03-015, Canal Nacional 260 (U. Hab.), 30	0	-	-	-	-	-	-	-
03-016, Cantil del Pedregal, 30	0	-	-	-	-	-	-	-
03-017, Carmen Serdán, 30	1	-	-	1	-	-	-	-
03-018, Centro Urbano Tlalpan (U. Hab.), 30	0	-	-	-	-	-	-	-
03-019, Chimalistac, 26	0	-	-	-	-	-	-	-
03-020, Ciudad Jardín, 30	1	-	1	-	-	-	-	-
03-021, Ciudad Universitaria, 26	1	-	-	1	-	-	-	-
03-022, Copilco El Alto, 26	1	-	-	1	-	-	-	-
03-023, Copilco El Bajo, 26	3	-	1	2	-	-	-	-
03-024, Copilco Universidad, 26	0	-	-	-	-	-	-	-
03-025, Country Club, 30	0	-	-	-	-	-	-	-
03-026, CROC Culhuacán Secc 6 (U. Hab.), 30	1	-	-	1	-	-	-	-
03-027, CTM IX Culhuacán Zona 29-30 (U. Hab.), 30	0	-	-	-	-	-	-	-
03-028, CTM IXA Culhuacán (U. Hab.), 30	0	-	-	-	-	-	-	-
03-029, CTM V Culhuacán (U. Hab.), 30	0	-	-	-	-	-	-	-

(Continúa)

Tabla 2. Proyectos registrados y dictaminados como no viables, según rubro, por unidad territorial

Clave y nombre de la UT y distrito electoral local al que pertenece	Proyectos registrados no viables	Proyectos no viables						
		A. Mejoramiento de espacios públicos	B. Equipamiento e infraestructura urbana	C. Obras y servicios	D. Actividades recreativas	E. Actividades deportivas	F. Actividades culturales	Otros
03-030, CTM VI Culhuacán (U. Hab.), 30	0	-	-	-	-	-	-	-
03-031, CTM VII Culhuacán (U. Hab.), 30	2	-	1	1	-	-	-	-
03-032, CTM VIIA Culhuacán (U. Hab.), 30	0	-	-	-	-	-	-	-
03-033, CTM VIII Culhuacán (U. Hab.), 30	0	-	-	-	-	-	-	-
03-034, CTM X Culhuacán (U. Hab.), 30	0	-	-	-	-	-	-	-
03-035, Cuadrante de San Francisco, 26	1	-	1	-	-	-	-	-
03-036, De La Candelaria (Pblo.), 26	0	-	-	-	-	-	-	-
03-037, Del Carmen, 26	0	-	-	-	-	-	-	-
03-038, Del Niño Jesús (Barr.), 26	1	-	1	-	-	-	-	-
03-039, Educación, 30	1	-	-	1	-	-	-	-
03-040, Ex Ejido San Francisco Culhuacán I, 30	0	-	-	-	-	-	-	-
03-041, El Caracol, 26	2	-	1	1	-	-	-	-
03-042, El Centinela, 30	0	-	-	-	-	-	-	-
03-043, El Mirador, 30	0	-	-	-	-	-	-	-
03-044, El Parque de Coyoacán (Fracc.), 30	0	-	-	-	-	-	-	-
03-045, El Reloj, 30	0	-	-	-	-	-	-	-
03-046, El Rosedal I, 26	2	-	-	2	-	-	-	-
03-047, El Vergel de Coyoacán (INFONAVIT El Hueso) (U. Hab.), 30	0	-	-	-	-	-	-	-
03-048, Emiliano Zapata, 30	0	-	-	-	-	-	-	-
03-049, Emiliano Zapata (U. Hab.), 30	1	-	-	1	-	-	-	-
03-050, Espartaco, 30	1	-	-	1	-	-	-	-
03-051, Ex Hacienda Coapa, 30	0	-	-	-	-	-	-	-
03-052, Haciendas de Coyoacán (Fracc.), 30	0	-	-	-	-	-	-	-
03-053, Hermosillo, 30	1	-	-	1	-	-	-	-
03-054, Imán, 26	0	-	-	-	-	-	-	-
03-055, Imán 580 (U. Hab.), 26	0	-	-	-	-	-	-	-

(Continúa)

Tabla 2. Proyectos registrados y dictaminados como no viables, según rubro, por unidad territorial

Clave y nombre de la UT y distrito electoral local al que pertenece	Proyectos registrados no viables	Proyectos no viables						
		A. Mejoramiento de espacios públicos	B. Equipamiento e infraestructura urbana	C. Obras y servicios	D. Actividades recreativas	E. Actividades deportivas	F. Actividades culturales	Otros
03-056, INFONAVIT Culhuacán Zona 1 (U. Hab.), 30	0	-	-	-	-	-	-	-
03-057, INFONAVIT Culhuacán Zona 2 (U. Hab.), 30	0	-	-	-	-	-	-	-
03-058, INFONAVIT Culhuacán Zona 3 (U. Hab.), 30	0	-	-	-	-	-	-	-
03-059, Insurgentes Cuicuilco, 26	0	-	-	-	-	-	-	-
03-060, Integración Latinoamericana (U. Hab.), 26	0	-	-	-	-	-	-	-
03-061, Jardines de Coyoacán (Fracc.), 30	0	-	-	-	-	-	-	-
03-062, Jardines del Pedregal, 26	0	-	-	-	-	-	-	-
03-064, La Cantera (U. Hab.), 26	0	-	-	-	-	-	-	-
03-065, La Concepción (Barr.), 26	1	-	-	1	-	-	-	-
03-066, La Magdalena Culhuacán (Barr.), 30	3	-	1	2	-	-	-	-
03-067, La Virgen 1170 (U. Hab.), 30	0	-	-	-	-	-	-	-
03-068, Las Cabañas, 30	3	-	-	3	-	-	-	-
03-069, Las Campanas, 30	0	-	-	-	-	-	-	-
03-070, Las Trojes Coapa (U. Hab.), 30	0	-	-	-	-	-	-	-
03-071, Los Cedros (Fracc.), 30	0	-	-	-	-	-	-	-
03-072, Los Cipreses, 30	2	1	-	1	-	-	-	-
03-073, Los Girasoles I, 30	0	-	-	-	-	-	-	-
03-074, Los Girasoles II, 30	1	-	1	-	-	-	-	-
03-075, Los Girasoles III, 30	0	-	-	-	-	-	-	-
03-076, Los Olivos (Fracc.), 30	1	-	-	1	-	-	-	-
03-077, Los Olivos (U. Hab.), 30	0	-	-	-	-	-	-	-
03-078, Los Reyes (Pblo.), 26	0	-	-	-	-	-	-	-
03-079, Los Robles (Fracc.), 30	0	-	-	-	-	-	-	-
03-080, Los Sauces (Fracc.), 30	0	-	-	-	-	-	-	-
03-081, Media Luna, 30	0	-	-	-	-	-	-	-
03-082, Nueva Díaz Ordaz, 26	3	-	-	3	-	-	-	-

(Continúa)

Tabla 2. Proyectos registrados y dictaminados como no viables, según rubro, por unidad territorial

Clave y nombre de la UT y distrito electoral local al que pertenece	Proyectos registrados no viables	Proyectos no viables						
		A. Mejoramiento de espacios públicos	B. Equipamiento e infraestructura urbana	C. Obras y servicios	D. Actividades recreativas	E. Actividades deportivas	F. Actividades culturales	Otros
03-083, Olímpica, 26	1	-	1	-	-	-	-	-
03-084, Oxtopulco Universidad, 26	0	-	-	-	-	-	-	-
03-085, Parque San Andrés, 26	0	-	-	-	-	-	-	-
03-087, Pedregal de La Zorra, 26	0	-	-	-	-	-	-	-
03-088, Pedregal de San Ángel (Ampl.), 26	0	-	-	-	-	-	-	-
03-089, Pedregal de San Francisco (Fracc.), 26	0	-	-	-	-	-	-	-
03-091, Pedregal del Maurel, 26	0	-	-	-	-	-	-	-
03-092, Petrolera Taxqueña, 30	1	-	1	-	-	-	-	-
03-093, Piloto Culhuacán (U. Hab.), 30	2	-	-	2	-	-	-	-
03-094, Prado Churubusco, 30	0	-	-	-	-	-	-	-
03-095, Prados de Coyoacán, 30	0	-	-	-	-	-	-	-
03-096, Presidentes Ejidales Primera Sección, 30	0	-	-	-	-	-	-	-
03-097, Rancho El Rosario, 30	0	-	-	-	-	-	-	-
03-098, Romero de Terreros, 26	2	-	-	2	-	-	-	-
03-099, Romero de Terreros (Fracc.), 26	0	-	-	-	-	-	-	-
03-100, San Diego Churubusco, 26	0	-	-	-	-	-	-	-
03-101, San Francisco Culhuacán (Pblo.), 30	2	-	1	1	-	-	-	-
03-102, Ampliación San Francisco Culhuacán (Ej.), 30	2	-	1	1	-	-	-	-
03-103, San Lucas (Barr.), 26	3	1	-	1	-	-	-	1
03-104, San Mateo (Barr.), 26	0	-	-	-	-	-	-	-
03-105, San Pablo Tepetlapa (Pblo.), 30	5	-	1	3	-	-	-	1
03-106, Santa Catarina (Barr.), 26	0	-	-	-	-	-	-	-
03-107, Santa Cecilia, 30	0	-	-	-	-	-	-	-
03-108, Santa Martha del Sur, 30	1	-	1	-	-	-	-	-
03-109, Santa Úrsula Coapa (Pblo.), 30	12	-	2	10	-	-	-	-
03-110, Santa Úrsula Coyoacán, 26	0	-	-	-	-	-	-	-

(Continúa)

Tabla 2. Proyectos registrados y dictaminados como no viables, según rubro, por unidad territorial

Clave y nombre de la UT y distrito electoral local al que pertenece	Proyectos registrados no viables	Proyectos no viables						
		A. Mejoramiento de espacios públicos	B. Equipamiento e infraestructura urbana	C. Obras y servicios	D. Actividades recreativas	E. Actividades deportivas	F. Actividades culturales	Otros
03-112, STUNAM Culhuacán (U. Hab.), 30	0	-	-	-	-	-	-	-
03-113, Viejo Ejido Santa Úrsula Coapa, 30	6	-	3	3	-	-	-	-
03-114, Villa Coyoacán, 26	0	-	-	-	-	-	-	-
03-115, Villa Panamericana 1era. Sección (U. Hab.), 26	2	1	1	-	-	-	-	-
03-116, Villa Panamericana 2da. Sección (U. Hab.), 26	0	-	-	-	-	-	-	-
03-117, Villa Panamericana 3era. Sección (U. Hab.), 26	1	-	-	1	-	-	-	-
03-118, Villa Panamericana 4ta. Sección (U. Hab.), 26	0	-	-	-	-	-	-	-
03-119, Villa Panamericana 5ta. Sección (U. Hab.), 26	0	-	-	-	-	-	-	-
03-120, Villa Panamericana 6ta. Sección (U. Hab.), 26	0	-	-	-	-	-	-	-
03-121, Villa Panamericana 7ma. Sección (U. Hab.), 26	1	1	-	-	-	-	-	-
03-122, Villa Quietud (Fracc.), 30	0	-	-	-	-	-	-	-
03-123, Villas del Pedregal (U. Hab.), 26	0	-	-	-	-	-	-	-
03-124, Vistas del Maurel (U. Hab.), 26	0	-	-	-	-	-	-	-
03-125, Xotepingo, 30	0	-	-	-	-	-	-	-
03-126, Adolfo Ruiz Cortines I, 30	8	-	-	8	-	-	-	-
03-127, Adolfo Ruiz Cortines II, 26	3	-	1	2	-	-	-	-
03-128, Ajusco I, 26	10	4	2	3	-	-	1	-
03-129, Ajusco II, 26	5	1	-	4	-	-	-	-
03-130, Ajusco III, 26	6	2	1	3	-	-	-	-
03-131, Alianza Popular Revolucionaria Norte (U. Hab.), 30	0	-	-	-	-	-	-	-
03-132, Alianza Popular Revolucionaria Poniente (U. Hab.), 30	0	-	-	-	-	-	-	-
03-133, Paseos de Taxqueña I, 30	0	-	-	-	-	-	-	-
03-134, Paseos de Taxqueña II, 30	0	-	-	-	-	-	-	-

(Continúa)

Tabla 2. Proyectos registrados y dictaminados como no viables, según rubro, por unidad territorial

Clave y nombre de la UT y distrito electoral local al que pertenece	Proyectos registrados no viables	Proyectos no viables						
		A. Mejoramiento de espacios públicos	B. Equipamiento e infraestructura urbana	C. Obras y servicios	D. Actividades recreativas	E. Actividades deportivas	F. Actividades culturales	Otros
03-135, Pedregal de Santa Úrsula I, 30	7	-	3	4	-	-	-	-
03-136, Pedregal de Santa Úrsula II, 30	6	-	1	4	-	-	-	1
03-137, Pedregal de Santa Úrsula III, 26	3	-	2	1	-	-	-	-
03-138, Pedregal de Santa Úrsula IV, 26	1	-	1	-	-	-	-	-
03-139, Pedregal de Sto. Domingo I, 26	7	1	2	4	-	-	-	-
03-140, Pedregal de Sto. Domingo II, 26	4	-	1	3	-	-	-	-
03-141, Pedregal de Sto. Domingo III, 26	4	-	2	2	-	-	-	-
03-142, Pedregal de Sto. Domingo IV, 26	4	-	3	-	-	-	-	1
03-143, Pedregal de Sto. Domingo V, 26	5	-	1	2	-	-	-	2
03-144, Pedregal de Sto. Domingo VI, 26	3	-	2	1	-	-	-	-
03-145, Pedregal de Sto. Domingo VII, 26	5	-	2	3	-	-	-	-
03-146, Pedregal de Sto. Domingo VIII, 26	5	1	1	3	-	-	-	-
03-147, Pedregal de Sto. Domingo IX, 26	3	-	-	3	-	-	-	-
03-148, Alianza Popular Revolucionaria Oriente (U. Hab.), 30	0	-	-	-	-	-	-	-
03-149, El Rosedal II, 26	0	-	-	-	-	-	-	-
03-150, Ex Ejido de Churubusco, 30	0	-	-	-	-	-	-	-
03-151, Monte de Piedad, 26	1	-	-	1	-	-	-	-
03-152, Presidentes Ejidales Segunda Sección, 30	0	-	-	-	-	-	-	-
03-153, Taxqueña, 30	0	-	-	-	-	-	-	-
03-154, Altillo (Cond. Altillo Acasulco), 26	2	-	-	2	-	-	-	-
03-155, Centro Urbano (U. Hab.), 26	0	-	-	-	-	-	-	-
03-156, CTM IX Culhuacán Zona 32-33 (U. Hab.), 30	0	-	-	-	-	-	-	-
03-157, Ex Ejido San Francisco Culhuacán II, 30	1	-	-	1	-	-	-	-
03-158, Ex Ejido San Francisco Culhuacán III, 30	1	-	-	1	-	-	-	-
03-159, Romero de Terreros (Cond.), 26	0	-	-	-	-	-	-	-
03-160, Cafetales III (Rdcial.), 30	0	-	-	-	-	-	-	-

(Continúa)

Tabla 2. Proyectos registrados y dictaminados como no viables, según rubro, por unidad territorial

(Concluye)

Clave y nombre de la UT y distrito electoral local al que pertenece	Proyectos registrados no viables	Proyectos no viables						
		A. Mejoramiento de espacios públicos	B. Equipamiento e infraestructura urbana	C. Obras y servicios	D. Actividades recreativas	E. Actividades deportivas	F. Actividades culturales	Otros
03-161, Copilco Universidad II, 26	1	-	-	1	-	-	-	-
03-162, CTM VIII B Culhuacán Zona 25-26 (U. Hab.), 30	0	-	-	-	-	-	-	-
03-163, El Caracol Bajo, 26	1	-	1	-	-	-	-	-
03-164, FOVISSSTE Universidad, 26	0	-	-	-	-	-	-	-
03-165, INVI Presidentes Ejidales (U. Hab.), 30	0	-	-	-	-	-	-	-
03-166, Libertad 100, 26	0	-	-	-	-	-	-	-
03-167, Monte de Piedad II, 26	0	-	-	-	-	-	-	-
03-168, Prados de Coyoacán 2, 30	1	-	-	1	-	-	-	-
03-169, Santa Cecilia II, 30	0	-	-	-	-	-	-	-
03-170, Villas de Coyoacán (Condominio), 30	0	-	-	-	-	-	-	-
Total por rubro	181	14	47	112	0	0	1	7
		181						

FUENTE: Elaborado por la DEOEYG con base en la información obtenida del SIPROE.

Tabla 3. Opiniones emitidas por rubros y proyectos

Rubros y proyectos	Opiniones emitidas	%
	41 697	100
A. Mejoramiento de espacios públicos	**3 178**	**7.62**
A.1 Adecuación y/o mejoramiento de espacios públicos	2 491	5.97
A.2 Relacionado con las mascotas	197	0.47
A.3 Áreas verdes e impacto ambiental	490	1.18
B. Equipamiento e infraestructura urbana	**15 531**	**37.25**
B.1 Alcantarillado y drenaje	2 351	5.64
B.2 Guarniciones y banquetas	1 491	3.58
B.3 Mejoramiento y reparación de vialidades	1 891	4.53
B.4 Infraestructura para personas discapacitadas	73	0.17
B.5 Balizamiento, nomenclatura y señalización	599	1.44
B.6 Red hidráulica	5 703	13.68
B.8 Prevención del delito	3 423	8.21
C. Obras y servicios	**15 823**	**37.95**
C.1 Muros de contención y/o rejas perimetrales	348	0.84
C.2 Pasamanos y barandales	10	0.02
C.3 Mejoramiento de entornos habitacionales	9 876	23.69
C.4 Servicios urbanos brindados por las autoridades locales	5 025	12.05
C.5 Construcción de espacios públicos	564	1.35
D. Actividades recreativas	**306**	**0.73**
D.1 Promoción de actividades lúdicas y recreativas	306	0.73
E. Actividades deportivas	**20**	**0.05**
E.1 Promoción de actividades físicas y eventos deportivos	20	0.05
F. Actividades culturales	**271**	**0.65**
F.1 Promoción de actividades socioculturales	271	0.65
Otros	**867**	**2.08**
Opiniones nulas	**5 701**	**13.67**

FUENTE: Elaborado por la DEOEYG con base en la información obtenida del SIVACC.

Gráfica 2. Opiniones emitidas por rubros en la demarcación territorial

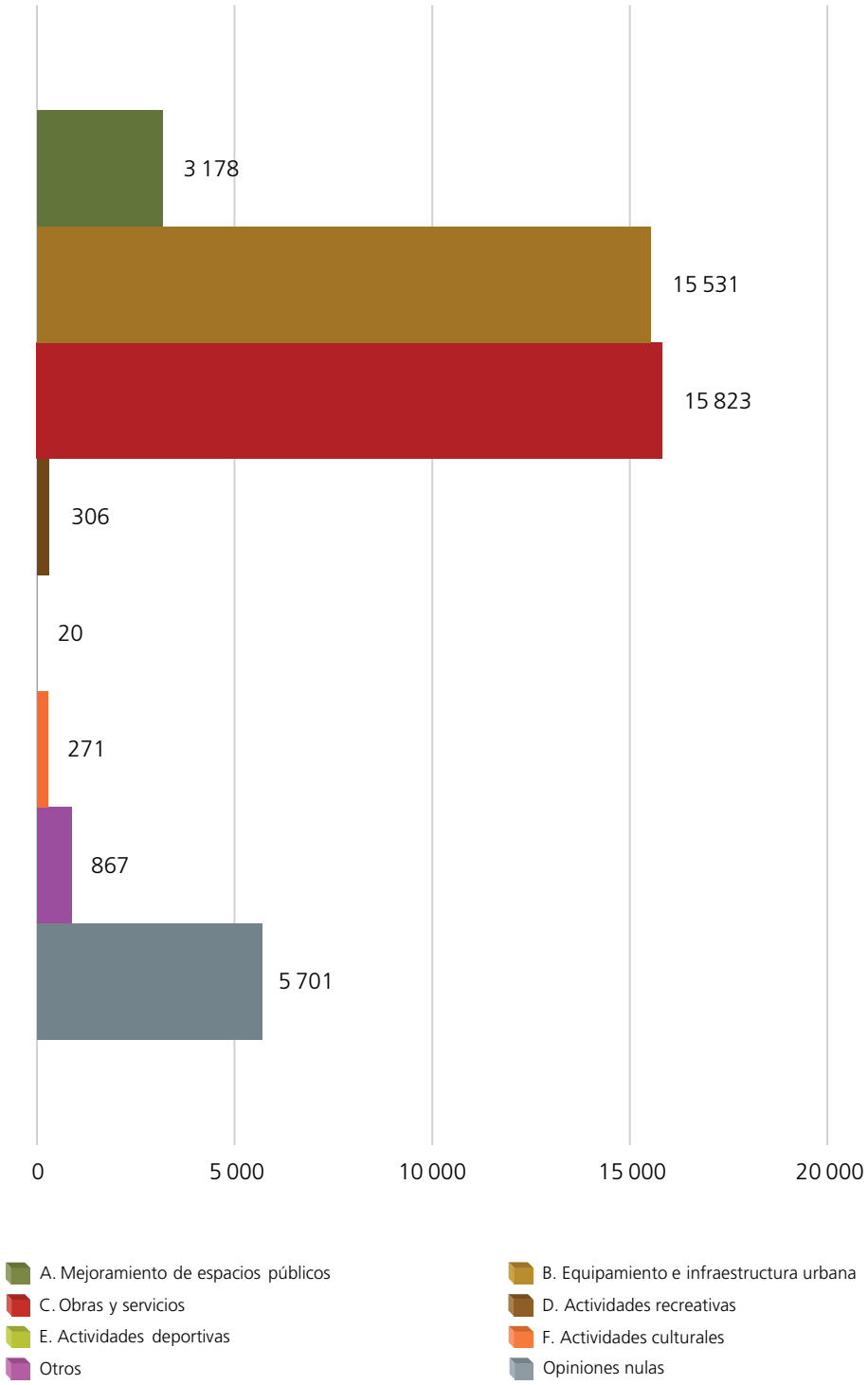

FUENTE: Elaborado por la DEOEyG con base en la información obtenida del SIVACC.

Tabla 4. Resultados según rubro, proyecto y modalidad de opinión, por unidad territorial

Clave y nombre de la UT y distrito electoral local al que pertenece	A. Mejoramiento de espacios públicos			B. Equipamiento e infraestructura urbana							C. Obras y servicios					D. Actividades recreativas	E. Actividades deportivas
	A.1	A.2	A.3	B.1	B.2	B.3	B.4	B.5	B.6	B.8	C.1	C.2	C.3	C.4	C.5	D.1	E.1
03-003, Ajusco Huayamilpas, 26	-	-	-	10	-	-	-	-	-	9	-	-	77	16	23	-	-
03-005, Altillo (Cond. Altillo Universidad), 26	-	-	-	-	-	-	-	-	-	-	-	-	-	-	-	69	-
03-006, Ampliación Candelaria, 26	-	-	-	-	5	-	-	-	8	269	-	-	2	41	-	-	-
03-007, Atlántida, 26	-	-	-	-	-	8	-	-	-	106	-	-	10	8	-	-	-
03-008, Avante, 30	52	16	-	-	-	-	-	-	-	-	-	-	-	228	-	-	-
03-009, Bosques de Tetlameya, 30	21	-	-	-	-	-	-	-	-	13	-	-	-	-	-	-	-
03-010, Cafetales I (Rdcial.), 30	-	-	1	-	-	-	-	-	140	12	-	-	-	-	-	-	-
03-011, Cafetales II (Rdcial.), 30	-	-	6	-	-	24	-	-	-	3	-	-	-	19	-	-	-
03-012, Campestre Churubusco, 30	-	46	-	-	-	-	-	-	35	-	-	-	247	55	-	-	-
03-013, Campestre Coyoacán (Fracc.), 30	-	26	-	-	-	-	-	-	-	85	38	-	-	12	-	9	-
03-014, Canal Nacional (U. Hab.), 30	-	-	-	-	-	-	-	-	109	-	-	-	48	-	-	-	-
03-015, Canal Nacional 260 (U. Hab.), 30	-	-	-	-	-	-	-	-	109	-	-	-	49	-	-	-	-
03-016, Cantil del Pedregal, 30	37	-	-	-	-	8	-	-	9	5	-	-	-	4	-	-	-
03-017, Carmen Serdán, 30	515	-	-	29	182	17	-	-	-	-	-	-	-	29	-	-	-
03-018, Centro Urbano Tlalpan (U. Hab.), 30	92	-	-	-	-	-	-	-	-	-	-	-	-	-	-	-	-
03-019, Chimalistac, 26	-	-	-	2	5	7	-	-	-	-	-	-	-	6	-	-	-
03-020, Ciudad Jardín, 30	-	-	-	49	-	-	-	-	-	-	-	-	-	165	14	-	-
03-021, Ciudad Universitaria, 26	-	-	-	-	-	-	-	-	-	-	-	-	39	-	-	-	-
03-022, Copilco El Alto, 26	14	-	-	-	-	4	12	-	4	17	-	-	57	11	91	-	-
03-023, Copilco El Bajo, 26	-	-	-	-	110	-	-	-	43	-	-	-	-	44	-	-	-
03-024, Copilco Universidad, 26	24	-	-	-	-	117	-	-	5	-	-	-	9	7	-	-	-
03-025, Country Club, 30	50	-	-	-	-	-	-	-	25	21	-	-	-	23	-	-	-
03-026, CROC Culhuacán Secc 6 (U. Hab.), 30	-	-	-	-	-	-	-	-	-	-	-	-	169	-	-	-	-
03-027, CTM IX Culhuacán Zona 29-30 (U. Hab.), 30	-	-	-	-	5	-	-	-	85	45	-	-	18	49	-	-	-

(Continúa)

Tabla 4. Resultados según rubro, proyecto y modalidad de opinión, por unidad territorial

Clave y nombre de la UT y distrito electoral local al que pertenece	F. Actividades culturales	Otros	Opiniones nulas	Total de opiniones emitidas					Lista nominal	Participación (%)	Nombre del proyecto específico ganador
	F.1			MRVyO	%	SEI	%	Total			
03-003, Ajusco Huayamilpas, 26	-	12	21	163	97.02	5	2.98	168	2551	6.59	Calentadores solares para los vecinos de Ajusco Huayamilpas (continuidad) hasta donde alcance el presupuesto
03-005, Altillo (Cond. Altillo Universidad), 26	-	48	7	121	97.58	3	2.42	124	1632	7.60	Habilitación de espacios para la sana convivencia de los vecinos del condominio Altillo Universidad
03-006, Ampliación Candelaria, 26	-	-	83	403	98.77	5	1.23	408	4669	8.74	2da etapa instalación de cámaras de seguridad conectadas al C2, en Lago y San Lorenzo, hasta donde alcance el presupuesto
03-007, Atlántida, 26	-	-	4	132	97.06	4	2.94	136	963	14.12	3era etapa vecinos vigilantes, con cámaras de seguridad, suministro e instalación, hasta donde alcance el presupuesto
03-008, Avante, 30	-	-	46	340	99.42	2	0.58	342	8753	3.91	Continuidad iluminando Avante 2
03-009, Bosques de Tetlameya, 30	-	-	1	35	100	0	0	35	1758	1.99	Pozo de captación y conducción pluvial a camellones filtrantes y desazolve de bocas de tormenta en José Muciño
03-010, Cafetales I (Rdcial.), 30	-	5	1	158	99.37	1	0.63	159	1321	12.04	Recuperación de agua pluvial, alternativa para solucionar inundaciones de viviendas y sustentabilidad en riego de áreas verdes
03-011, Cafetales II (Rdcial.), 30	-	26	1	78	98.73	1	1.27	79	1532	5.16	Control de acceso automatizado para vehículos, para seguridad de la UT Cafetales II (Rdcial.)
03-012, Campestre Churubusco, 30	14	-	22	417	99.52	2	0.48	419	9728	4.31	Calentadores solares sustentables para la comunidad de Campestre Churubusco
03-013, Campestre Coyoacán (Fracc.), 30	-	-	7	177	100	0	0	177	1987	8.91	Continuidad cámaras de seguridad
03-014, Canal Nacional (U. Hab.), 30	-	-	10	167	100	0	0	167	1466	11.39	Continuidad del proyecto 2023 el agua es vida, tu salud y bienestar son primeros (mantenimiento de cisternas)
03-015, Canal Nacional 260 (U. Hab.), 30	-	-	58	215	99.54	1	0.46	216	1694	12.75	Continuidad de cambio de automáticos de las bombas de agua, hasta donde alcance el presupuesto
03-016, Cantil del Pedregal, 30	-	-	0	63	100	0	0	63	440	14.32	Parque para perros
03-017, Carmen Serdán, 30	-	-	266	751	72.35	287	27.65	1038	7245	14.33	Rehabilitación del parque Vicente Muñiz Arroyo
03-018, Centro Urbano Tlalpan (U. Hab.), 30	27	-	6	125	100	0	0	125	900	13.89	Colocación de herrería para jardineras, rampas, plumas en entradas para recuperar y dar seguridad a las áreas verdes y espacio
03-019, Chimalistac, 26	-	-	1	21	100	0	0	21	362	5.80	2da etapa de renivelación de piedra bola en las zonas, que así se requiera sobre av. Paseo del Río, hasta donde alcance el presupuesto
03-020, Ciudad Jardín, 30	48	-	12	286	99.31	2	0.69	288	2574	11.19	Luminarias en las calles de: Xotepingo #101, cerrada de Xotepingo, Jacarandas entre Xotepingo y parque Jacarandas, parque Jacarandas y Clavellinas
03-021, Ciudad Universitaria, 26	-	-	2	39	95.12	2	4.88	41	227	18.06	2da etapa de mantenimiento estructural y general para el multifamiliar para maestros, hasta donde alcance el presupuesto
03-022, Copilco El Alto, 26	-	39	21	267	98.89	3	1.11	270	3224	8.37	Ampliación del centro de salud con construcción de un nuevo módulo para consultorio. Hasta donde alcance el presupuesto
03-023, Copilco El Bajo, 26	-	-	44	239	99.17	2	0.83	241	1778	13.55	Reparación de banquetas en toda la UT, 2da. Etapa, hasta donde alcance el presupuesto
03-024, Copilco Universidad, 26	-	44	8	210	98.13	4	1.87	214	1292	16.56	2da etapa, corrección y mantenimiento de vigas T y reencarpetamiento de las mismas, en estacionamiento elevado Copilco 300 hasta donde alcance
03-025, Country Club, 30	4	-	11	134	100	0	0	134	2247	5.96	Habilitar andadores alrededor de los camellones de atletas, ciclistas, corredores y nadadores, para evitar se usen como estacionamiento
03-026, CROC Culhuacán Secc 6 (U. Hab.), 30	-	-	28	197	100	0	0	197	1979	9.95	Impermeabilización del sistema de bombas, lavado interior de las cisternas baja y torre elevada. Pintura general interior y exterior
03-027, CTM IX Culhuacán Zona 29-30 (U. Hab.), 30	-	-	82	281	98.94	3	1.06	284	3720	7.63	Continuación reparación del tablero eléctrico del sistema de las bombas que abastece a la CTM IX

(Continúa)

Tabla 4. Resultados según rubro, proyecto y modalidad de opinión, por unidad territorial

Clave y nombre de la UT y distrito electoral local al que pertenece	A. Mejoramiento de espacios públicos			B. Equipamiento e infraestructura urbana							C. Obras y servicios					D. Actividades recreativas	E. Actividades deportivas
	A.1	A.2	A.3	B.1	B.2	B.3	B.4	B.5	B.6	B.8	C.1	C.2	C.3	C.4	C.5	D.1	E.1
03-028, CTM IXA Culhuacán (U. Hab.), 30	-	-	-	-	-	-	-	-	61	-	-	-	-	206	-	-	-
03-029, CTM V Culhuacán (U. Hab.), 30	210	-	-	-	-	37	-	-	-	-	-	-	54	110	-	-	-
03-030, CTM VI Culhuacán (U. Hab.), 30	-	-	-	77	-	23	-	-	481	-	-	-	233	40	-	-	-
03-031, CTM VII Culhuacán (U. Hab.), 30	-	-	-	175	24	-	-	-	53	23	-	-	52	26	-	-	-
03-032, CTM VIIA Culhuacán (U. Hab.), 30	52	-	-	-	80	-	-	-	-	-	-	-	-	21	-	-	-
03-033, CTM VIII Culhuacán (U. Hab.), 30	15	-	-	-	27	55	-	-	215	-	-	-	-	-	-	-	-
03-034, CTM X Culhuacán (U. Hab.), 30	26	-	-	-	-	15	-	-	164	-	-	-	86	-	-	-	-
03-035, Cuadrante de San Francisco, 26	-	-	18	70	-	10	-	-	29	-	-	-	14	-	-	-	-
03-036, De La Candelaria (Pblo.), 26	-	-	-	-	-	62	-	-	-	-	-	-	320	30	-	-	-
03-037, Del Carmen, 26	-	-	79	-	62	9	-	-	-	85	-	-	41	-	-	-	-
03-038, Del Niño Jesús (Barr.), 26	-	-	-	-	4	-	-	-	10	15	-	-	-	16	-	-	-
03-039, Educación, 30	86	-	13	71	3	38	-	-	-	121	-	-	89	48	14	-	-
03-040, Ex Ejido San Francisco Culhuacán I, 30	-	-	-	-	-	27	-	-	-	4	-	-	-	-	-	-	-
03-041, El Caracol, 26	3	-	-	-	11	-	-	-	-	22	-	-	16	-	-	-	-
03-042, El Centinela, 30	25	-	-	-	-	48	-	-	-	40	-	-	-	78	-	-	-
03-043, El Mirador, 30	-	-	-	-	23	-	-	2	-	12	-	-	39	-	-	-	-
03-044, El Parque de Coyoacán (Fracc.), 30	-	-	-	-	-	41	-	-	-	48	-	-	51	49	-	-	-
03-045, El Reloj, 30	35	-	-	-	-	-	-	-	-	68	-	-	5	-	-	-	-
03-046, El Rosedal I, 26	103	-	20	-	-	9	-	-	-	38	54	-	2	-	-	-	-
03-047, El Vergel de Coyoacán (INFONAVIT El Hueso) (U. Hab.), 30	-	-	-	-	-	-	-	-	-	-	-	-	12	113	-	-	-
03-048, Emiliano Zapata, 30	-	-	25	-	13	-	-	-	-	-	-	-	-	24	-	-	-
03-049, Emiliano Zapata (U. Hab.), 30	19	-	-	264	-	-	-	-	-	-	28	-	77	236	-	-	-
03-050, Espartaco, 30	-	-	-	-	2	51	-	-	34	40	-	-	5	17	-	-	-
03-051, Ex Hacienda Coapa, 30	-	-	-	-	-	20	-	-	52	-	-	-	18	41	-	-	-
03-052, Haciendas de Coyoacán (Fracc.), 30	-	-	-	73	-	24	-	-	23	0	-	-	-	4	-	-	-
03-053, Hermosillo, 30	-	-	-	-	-	-	-	-	-	-	-	-	40	104	-	-	-

(Continúa)

Tabla 4. Resultados según rubro, proyecto y modalidad de opinión, por unidad territorial

Clave y nombre de la UT y distrito electoral local al que pertenece	F. Actividades culturales	Otros	Opiniones nulas	Total de opiniones emitidas					Lista nominal	Participación (%)	Nombre del proyecto específico ganador
	F.1			MRVyO	%	SEI	%	Total			
03-028, CTM IXA Culhuacán (U. Hab.), 30	-	-	48	315	100	0	0	315	2842	11.08	Luminarias de led con brazo y cámaras
03-029, CTM V Culhuacán (U. Hab.), 30	-	-	68	467	97.49	12	2.51	479	6454	7.42	Continuidad de mejoramiento de plazas y áreas comunes
03-030, CTM VI Culhuacán (U. Hab.), 30	-	-	74	911	98.17	17	1.83	928	13762	6.74	Sustitución y mantenimiento de bombas de agua, tableros, y red de abastecimiento
03-031, CTM VII Culhuacán (U. Hab.), 30	-	-	26	378	99.74	1	0.26	379	6998	5.42	Continuación arreglo de tuberías principales del agua continuando Manuela Sáenz y Catalina Buendía
03-032, CTM VIIA Culhuacán (U. Hab.), 30	-	-	7	160	100	0	0	160	1028	15.56	Continuar los trabajos de reparación de banquetas de la ctm Culhuacán VII-A
03-033, CTM VIII Culhuacán (U. Hab.), 30	-	-	114	422	99.06	4	0.94	426	6070	7.02	Cambio de ramales de agua potable
03-034, CTM X Culhuacán (U. Hab.), 30	-	-	36	323	98.78	4	1.22	327	5865	5.58	Cambio de redes hidráulicas en la zona dos y tres de la unidad CTM. Culhuacán sección x
03-035, Cuadrante de San Francisco, 26	-	-	23	164	100	0	0	164	3354	4.89	Cambiando tubos de drenaje por quiebra y desnivel en la c. de Atrio de San Francisco y pról. Atrio de San Francisco y cjón. 2, 2da etapa
03-036, De La Candelaria (Pblo.), 26	-	-	99	502	98.24	9	1.76	511	8038	6.36	Segunda etapa de suministro e instalación de calentadores solares para las casas de la UT Hasta donde alcance el presupuesto
03-037, Del Carmen, 26	-	-	25	287	95.35	14	4.65	301	9347	3.22	Sustitución de banquetas y guarniciones con tratamiento de raíz de árboles. Previo diagnóstico de toda la UT, 2da etapa hasta donde alcance el presupuesto
03-038, Del Niño Jesús (Barr.), 26	37	117	29	228	100	0	0	228	2161	10.55	3a etapa restauración del interior de la capilla del niño Jesús, pisos interiores, el altar, muros de las columnas de carga del interior de la misma, H
03-039, Educación, 30	-	-	38	513	98.46	8	1.54	521	6657	7.83	Seguridad para la UT Educación
03-040, Ex Ejido San Francisco Culhuacán I, 30	-	-	1	32	100	0	0	32	567	5.64	Continuidad sustitución de la carpeta asfáltica
03-041, El Caracol, 26	-	-	0	50	96.15	2	3.85	52	2094	2.48	Calentadores para todos tercera etapa, suministro e instalación hasta donde alcance el presupuesto
03-042, El Centinela, 30	-	-	2	193	100	0	0	193	1792	10.77	Centinela iluminada por nuestra seguridad
03-043, El Mirador, 30	-	-	0	73	96.05	3	3.95	76	1344	5.65	Arreglo de casetas de vigilancia reparación de escaleras * impermeabilización de edificios A y B
03-044, El Parque de Coyoacán (Fracc.), 30	-	-	17	206	100	0	0	206	1376	14.97	Continuidad del cambio de adoquín del parque
03-045, El Reloj, 30	-	66	13	187	100	0	0	187	3085	6.06	Club dog, sistema de riego y gym libre para El Reloj
03-046, El Rosedal I, 26	-	-	17	237	97.53	6	2.47	243	1821	13.34	Rescate del entorno y naturaleza del poniente del jardín de Las Rosas (atrás de la iglesia), 2da etapa, hasta donde alcance el presupuesto
03-047, El Vergel de Coyoacán (INFONAVIT El Hueso) (U. Hab.), 30	-	-	10	135	100	0	0	135	616	21.92	Sendero iluminado y protegido lado B
03-048, Emiliano Zapata, 30	-	-	3	65	100	0	0	65	1178	5.52	Continuidad al proyecto 2023, arreglo integral de árboles y banquetas (desenraizamiento, reforestación, reacondicionamiento de banquetas)
03-049, Emiliano Zapata (U. Hab.), 30	-	38	90	544	72.34	208	27.66	752	5466	13.76	Recuperar el módulo deportivo Emiliano Zapata
03-050, Espartaco, 30	-	-	20	168	99.41	1	0.59	169	4326	3.91	Asfalto y bacheo
03-051, Ex Hacienda Coapa, 30	-	-	6	136	99.27	1	0.73	137	1499	9.14	Continuidad adquisición e instalación de luminarias
03-052, Haciendas de Coyoacán (Fracc.), 30	-	2	11	134	97.81	3	2.19	137	1738	7.88	Acabemos con las inundaciones graves II
03-053, Hermosillo, 30	-	-	8	146	96.05	6	3.95	152	1528	9.95	Hermosillo ilumina tu entrada con lámparas led solar

(Continúa)

Tabla 4. Resultados según rubro, proyecto y modalidad de opinión, por unidad territorial

Clave y nombre de la UT y distrito electoral local al que pertenece	A. Mejoramiento de espacios públicos			B. Equipamiento e infraestructura urbana							C. Obras y servicios					D. Actividades recreativas	E. Actividades deportivas
	A.1	A.2	A.3	B.1	B.2	B.3	B.4	B.5	B.6	B.8	C.1	C.2	C.3	C.4	C.5	D.1	E.1
03-054, Imán, 26	5	-	-	-	-	-	-	-	-	-	-	-	18	22	-	-	-
03-055, Imán 580 (U. Hab.), 26	-	-	-	-	-	-	-	-	113	14	-	-	-	-	-	-	-
03-056, INFONAVIT Culhuacán Zona 1 (U. Hab.), 30	-	-	-	5	8	-	-	-	-	-	-	-	84	-	-	-	-
03-057, INFONAVIT Culhuacán Zona 2 (U. Hab.), 30	-	-	-	-	-	-	-	-	-	-	-	-	74	-	-	-	-
03-058, INFONAVIT Culhuacán Zona 3 (U. Hab.), 30	40	-	-	-	-	19	-	-	-	-	-	-	54	-	-	-	-
03-059, Insurgentes Cuicuilco, 26	-	-	-	-	7	74	-	-	-	9	-	-	4	-	-	-	-
03-060, Integración Latinoamericana (U. Hab.), 26	-	-	-	-	9	-	-	-	64	-	14	-	104	17	-	-	-
03-061, Jardines de Coyoacán (Fracc.), 30	-	-	-	-	-	107	-	-	-	-	-	-	-	40	-	-	-
03-062, Jardines del Pedregal, 26	-	-	-	-	4	35	-	2	29	-	-	-	-	8	-	-	-
03-064, La Cantera (U. Hab.), 26	-	-	-	-	-	12	-	-	16	-	-	-	107	11	-	-	-
03-065, La Concepción (Barr.), 26	-	-	-	-	31	-	-	-	-	-	-	-	8	-	-	20	-
03-066, La Magdalena Culhuacán (Barr.), 30	-	-	-	-	-	105	-	-	-	76	-	-	135	-	41	-	-
03-067, La Virgen 1170 (U. Hab.), 30	-	-	-	-	-	17	-	-	-	-	-	-	28	-	-	-	-
03-068, Las Cabañas, 30	-	-	-	46	-	-	-	-	-	18	-	-	88	-	-	-	-
03-069, Las Campanas, 30	-	-	-	-	-	3	-	-	-	46	-	-	21	-	-	-	-
03-070, Las Trojes Coapa (U. Hab.), 30	-	-	-	-	-	-	-	-	-	7	-	-	52	-	-	-	-
03-071, Los Cedros (Fracc.), 30	-	-	-	-	-	-	-	-	20	37	-	-	-	-	-	-	-
03-072, Los Cipreses, 30	52	-	-	-	-	55	-	14	-	34	-	-	11	5	-	-	-
03-073, Los Girasoles I, 30	10	-	-	-	-	-	-	-	-	19	-	-	-	-	-	-	-
03-074, Los Girasoles II, 30	9	-	13	-	-	-	-	-	-	16	-	-	26	-	-	-	-
03-075, Los Girasoles III, 30	71	-	-	-	-	-	-	-	-	24	-	-	-	-	-	-	-
03-076, Los Olivos (Fracc.), 30	28	-	-	-	-	-	-	-	23	1	-	-	-	-	-	-	-
03-077, Los Olivos (U. Hab.), 30	-	-	-	-	-	-	-	47	-	32	-	-	-	-	-	-	-
03-078, Los Reyes (Pblo.), 26	-	-	-	-	98	-	-	-	-	17	-	-	327	113	-	-	-
03-079, Los Robles (Fracc.), 30	-	-	-	-	17	-	-	-	93	11	-	-	-	-	-	-	-
03-080, Los Sauces (Fracc.), 30	-	11	-	-	-	-	-	-	-	106	-	-	-	-	-	-	-

(Continúa)

Tabla 4. Resultados según rubro, proyecto y modalidad de opinión, por unidad territorial

Clave y nombre de la UT y distrito electoral local al que pertenece	F. Actividades culturales	Otros	Opiniones nulas	Total de opiniones emitidas					Lista nominal	Participación (%)	Nombre del proyecto específico ganador
	F.1			MRVyO	%	SEI	%	Total			
03-054, Imán, 26	-	-	1	45	97.83	1	2.17	46	458	10.04	Rehabilitación del área de juegos: sustitución de juegos infantiles, bancas y luminarias y construcción de rampa vehicular
03-055, Imán 580 (U. Hab.), 26	-	-	12	137	98.56	2	1.44	139	2 197	6.33	Red hidráulica, cambio de válvulas en Imán 580 (continuación)
03-056, INFONAVIT Culhuacán Zona 1 (U. Hab.), 30	-	-	10	105	98.13	2	1.87	107	694	15.42	Continuidad a rehabilitación de celdas de cimentación o sótanos en edificios
03-057, INFONAVIT Culhuacán Zona 2 (U. Hab.), 30	-	-	12	85	98.84	1	1.16	86	1 548	5.56	Losetas para los edificios faltantes y arreglo de los andadores para una mejor circulación peatonal
03-058, INFONAVIT Culhuacán Zona 3 (U. Hab.), 30	-	-	22	135	100	0	0	135	1 603	8.42	Continuidad espacio recreativo para niños
03-059, Insurgentes Cuicuilco, 26	-	-	10	104	100	0	0	104	2 749	3.78	Cambio de carpeta asfáltica en c. Geiser Norte, Geiser Sur, av. Crepúsculo, c. Selva
03-060, Integración Latinoamericana (U. Hab.), 26	-	20	14	237	97.93	5	2.07	242	2 958	8.18	2da etapa de mantenimiento e impermeabilización interna y externa de cisterna
03-061, Jardines de Coyoacán (Fracc.), 30	-	-	4	148	98.01	3	1.99	151	2 170	6.96	Continuidad reencarpetamiento o repavimentación de carpeta asfáltica y reparación de guarniciones y banquetas de camellones
03-062, Jardines del Pedregal, 26	-	-	5	81	97.59	2	2.41	83	909	9.13	3ra etapa sustitución de tubería de agua potable (actualmente de asbesto) por PVC de la c. Praderas de del tramo que compone c. Laguna a c. Estero
03-064, La Cantera (U. Hab.), 26	-	-	10	155	99.36	1	0.64	156	1 265	12.33	Reparación de techos de estacionamientos cubiertos en sus tres niveles, 2da etapa hasta donde alcance el presupuesto
03-065, La Concepción (Barr.), 26	-	-	3	60	96.77	2	3.23	62	1 245	4.98	Guarniciones y remodelación de banquetas, sustitución y/o limpieza de los registros, así como de coladeras, 2da etapa, hasta donde alcance el presupuso
03-066, La Magdalena Culhuacán (Barr.), 30	-	-	111	465	99.36	3	0.64	468	10 053	4.66	Reencarpetado San Alfredo
03-067, La Virgen 1170 (U. Hab.), 30	-	46	46	137	100	0	0	137	804	17.04	Automatización de puertas de La Virgen 1170
03-068, Las Cabañas, 30	-	-	7	159	100	0	0	159	432	36.81	Continuidad calentadores solares
03-069, Las Campanas, 30	-	11	2	83	100	0	0	83	649	12.79	Continuidad arreglo y/o sustitución y mantenimiento de las cámaras de vigilancia de la UT
03-070, Las Trojes Coapa (U. Hab.), 30	-	-	4	63	100	0	0	63	511	12.33	Renovación de la pintura para mejorar el ambiente visual de la unidad
03-071, Los Cedros (Fracc.), 30	-	-	2	56	94.92	3	5.08	59	754	7.82	Alarmas georreferenciadas con torretas sonoras, activadas con aplicación o internet, con Cámara de video sensible a vociferación y movimiento violento
03-072, Los Cipreses, 30	-	-	13	183	99.46	1	0.54	184	1 455	12.65	Jardín verde
03-073, Los Girasoles I, 30	-	-	0	29	100	0	0	29	559	5.19	Vecinos seguros de la UT de Los Girasoles I
03-074, Los Girasoles II, 30	-	-	6	69	98.57	1	1.43	70	1 211	5.78	Pintando edificios proyectando una mejor imagen y color a tu UT
03-075, Los Girasoles III, 30	-	-	8	95	92.23	8	7.77	103	2 808	3.67	Todas, todos, todes seguros en Los Girasoles III
03-076, Los Olivos (Fracc.), 30	-	18	2	69	95.83	3	4.17	72	1 143	6.30	Corredor ecológico parque Mar de la Tranquilidad
03-077, Los Olivos (U. Hab.), 30	-	-	3	82	100	0	0	82	437	18.76	Continuación conclusión de los proyectos anteriores de los presupuestos participativos
03-078, Los Reyes (Pblo.), 26	-	-	143	691	99	7	1	698	15 206	4.59	Recuperemos la parroquia de los santos reyes 2da etapa, hasta donde alcance el presupuesto
03-079, Los Robles (Fracc.), 30	-	11	1	133	100	0	0	133	591	22.50	Continuación de sustitución de tubería de agua potable
03-080, Los Sauces (Fracc.), 30	-	9	1	127	100	0	0	127	859	14.78	Continuación de cámaras de vigilancia y centro de monitoreo para el fraccionamiento

(Continúa)

Tabla 4. Resultados según rubro, proyecto y modalidad de opinión, por unidad territorial

Clave y nombre de la UT y distrito electoral local al que pertenece	A. Mejoramiento de espacios públicos			B. Equipamiento e infraestructura urbana							C. Obras y servicios					D. Actividades recreativas	E. Actividades deportivas
	A.1	A.2	A.3	B.1	B.2	B.3	B.4	B.5	B.6	B.8	C.1	C.2	C.3	C.4	C.5	D.1	E.1
03-081, Media Luna, 30	22	-	-	-	-	-	-	-	-	-	-	-	35	40	-	-	-
03-082, Nueva Díaz Ordaz, 26	-	-	-	-	4	-	-	33	1	23	-	-	99	11	6	-	-
03-083, Olímpica, 26	9	-	7	-	-	-	-	-	6	38	-	-	-	120	-	-	-
03-084, Oxtopulco Universidad, 26	8	-	-	-	6	-	-	17	16	-	-	-	-	3	-	-	-
03-085, Parque San Andrés, 26	-	5	-	52	-	15	-	-	3	-	-	-	2	28	-	-	-
03-087, Pedregal de La Zorra, 26	-	-	-	-	-	4	-	1	-	26	-	-	6	-	-	5	-
03-088, Pedregal de San Ángel (Ampl.), 26	-	-	9	-	38	37	-	-	-	6	-	-	-	5	-	-	-
03-089, Pedregal de San Francisco (Fracc.), 26	30	-	-	-	-	-	-	-	-	43	-	-	9	-	-	-	-
03-091, Pedregal del Maurel, 26	-	-	-	-	-	-	-	-	84	-	-	-	12	5	-	-	-
03-092, Petrolera Taxqueña, 30	2	-	-	6	-	-	-	-	-	11	-	-	32	33	-	-	-
03-093, Piloto Culhuacán (U. Hab.), 30	-	-	-	102	-	-	-	-	84	-	-	-	-	49	-	-	-
03-094, Prado Churubusco, 30	63	-	-	193	50	-	-	-	-	31	-	-	-	-	-	-	-
03-095, Prados de Coyoacán, 30	-	-	-	-	-	36	-	-	94	17	-	-	-	21	-	6	-
03-096, Presidentes Ejidales Primera Sección, 30	-	56	-	-	-	-	-	-	-	122	-	-	-	155	73	-	-
03-097, Rancho El Rosario, 30	-	-	-	48	-	-	-	-	-	18	-	-	-	-	-	-	-
03-098, Romero de Terreros, 26	17	-	36	-	19	-	-	-	-	53	-	-	-	-	-	5	-
03-099, Romero de Terreros (Fracc.), 26	-	9	16	5	15	3	-	24	58	5	-	-	-	-	-	-	-
03-100, San Diego Churubusco, 26	-	-	16	-	2	6	-	-	17	9	-	-	-	2	-	-	-
03-101, San Francisco Culhuacán (Pblo.), 30	-	-	-	-	42	75	-	-	-	-	62	-	434	12	24	18	-
03-102, Ampliación San Francisco Culhuacán (Ej.), 30	-	-	-	76	-	-	-	-	-	-	-	-	-	72	-	-	-
03-103, San Lucas (Barr.), 26	-	-	-	-	-	93	-	-	44	28	-	-	15	110	-	-	-
03-104, San Mateo (Barr.), 26	-	-	-	-	-	45	-	13	27	39	-	-	5	40	-	-	-
03-105, San Pablo Tepetlapa (Pblo.), 30	-	-	-	-	-	-	-	82	-	16	-	-	478	7	-	-	-
03-106, Santa Catarina (Barr.), 26	-	-	11	-	-	4	-	6	-	65	-	-	17	20	15	-	-
03-107, Santa Cecilia, 30	45	-	-	29	-	-	-	-	-	8	-	-	-	-	-	-	-
03-108, Santa Martha del Sur, 30	-	-	-	88	-	-	-	-	-	-	-	-	86	31	-	-	-
03-109, Santa Úrsula Coapa (Pblo.), 30	53	-	-	-	-	67	-	-	68	-	-	-	384	127	-	-	-

(Continúa)

Tabla 4. Resultados según rubro, proyecto y modalidad de opinión, por unidad territorial

Clave y nombre de la UT y distrito electoral local al que pertenece	F. Actividades culturales	Otros	Opiniones nulas	Total de opiniones emitidas					Lista nominal	Participación (%)	Nombre del proyecto específico ganador
	F.1			MRVyO	%	SEI	%	Total			
03-081, Media Luna, 30	-	-	10	107	100	0	0	107	497	21.53	Luminarias solares urbanas para la UT y reubicación y equipamiento de juegos infantiles en el jardín de la UT
03-082, Nueva Díaz Ordaz, 26	-	-	49	225	99.56	1	0.44	226	2 035	11.11	Calentadores solares de 12 tubos
03-083, Olímpica, 26	-	-	5	184	99.46	1	0.54	185	1 105	16.74	Luminarias de luz led en olímpica para prevención del delito y calles seguras
03-084, Oxtopulco Universidad, 26	-	-	5	52	94.55	3	5.45	55	1 209	4.55	Acciones para la infraestructura de movilidad en el barrio Oxtopulco Universidad, 2da etapa, hasta donde alcance el presupuesto
03-085, Parque San Andrés, 26	-	-	1	98	92.45	8	7.55	106	4 672	2.27	2da etapa, sustitución de coladeras en toda la UT, hasta donde alcance el presupuesto
03-087, Pedregal de La Zorra, 26	-	-	12	54	100	0	0	54	1 338	4.04	Cámaras de vigilancia en puntos estratégicos conectadas al C2
03-088, Pedregal de San Ángel (Ampl.), 26	-	-	2	95	97.94	2	2.06	97	1 142	8.49	2da etapa de sustitución y mantenimiento de banquetas y guarniciones, iniciando por llanura a la altura de barranca, hasta donde alcance el presupuesto
03-089, Pedregal de San Francisco (Fracc.), 26	18	59	10	165	97.63	4	2.37	169	1 967	8.59	Sustitución del vehículo de riego de la UT a gasolina, por uno eléctrico, hasta donde alcance el presupuesto segunda fase
03-091, Pedregal del Maurel, 26	-	11	3	114	99.13	1	0.87	115	1 377	8.35	Sustitución de tubería galvanizada de agua potable desde los tinacos a los medidores de cada condominio
03-092, Petrolera Taxqueña, 30	-	-	8	90	97.83	2	2.17	92	1 031	8.92	Senderos luminosos
03-093, Piloto Culhuacán (U. Hab.), 30	-	-	84	313	98.12	6	1.88	319	2 756	11.57	No más coladeras rotas, caminemos seguros en la unidad
03-094, Prado Churubusco, 30	-	-	49	381	98.70	5	1.30	386	8 949	4.31	3ra etapa de cambio y/o reparación del drenaje de osa menor hasta donde alcance el presupuesto
03-095, Prados de Coyoacán, 30	-	-	16	188	98.95	2	1.05	190	1 483	12.81	Red hidráulica-prados de Coyoacán
03-096, Presidentes Ejidales Primera Sección, 30	-	-	40	446	100	0	0	446	2 954	15.10	Instalación de luminarias tipo led de 100 watts en todas las calles y áreas verdes de la UT, de acuerdo al alcance del presupuesto asignado
03-097, Rancho El Rosario, 30	-	-	0	66	100	0	0	66	478	13.81	Mejoras y desarrollo del parque Bambú fase I y II
03-098, Romero de Terreros, 26	-	-	4	131	97.76	3	2.24	134	1 811	7.40	2da etapa compra e instalación de cámaras de vigilancia con alarma y foco sensor de movimiento, para toda la UT, hasta donde alcance el presupuesto
03-099, Romero de Terreros (Fracc.), 26	-	86	14	233	99.15	2	0.85	235	1 646	14.28	Acceso seguro a la UT Romero de Terreros fracc (2)
03-100, San Diego Churubusco, 26	-	-	3	54	98.18	1	1.82	55	1 418	3.88	Sistema de cosecha de agua de lluvia, hasta donde alcance el presupuesto
03-101, San Francisco Culhuacán (Pblo.), 30	-	-	175	838	99.52	4	0.48	842	12 287	6.85	Calentadores solares para San Francisco Culhuacán
03-102, Ampliación San Francisco Culhuacán (Ej.), 30	-	-	22	170	100	0	0	170	3 358	5.06	Adiós inundación
03-103, San Lucas (Barr.), 26	-	-	97	371	95.87	16	4.13	387	3 961	9.77	2da. Etapa de compra e instalación de luminarias urbanas inteligentes, en ubicaciones específicas en toda la UT. Hasta donde alcance el presupuesto
03-104, San Mateo (Barr.), 26	-	-	13	179	98.35	3	1.65	182	2 937	6.20	Reencarpetado de las principales calles de mi barrio, 2a etapa, hasta donde alcance el presupuesto
03-105, San Pablo Tepetlapa (Pblo.), 30	-	14	40	626	98.27	11	1.73	637	5 102	12.49	Calentadores solares para la comunidad del pueblo de San Pablo Tepetlapa
03-106, Santa Catarina (Barr.), 26	-	-	12	149	99.33	1	0.67	150	2 882	5.20	2a etapa. Instalación de cámaras de seguridad conectadas al C2, en los postes ubicados en Progreso, Salvador Novo, Tlapacalco, Retama, etc
03-107, Santa Cecilia, 30	-	15	1	96	97.96	2	2.04	98	1 965	4.99	Remodelación del parque
03-108, Santa Martha del Sur, 30	-	-	46	250	99.60	1	0.40	251	1 551	16.18	Continuidad de rehabilitación de drenaje, pasillo y tapas del proyecto 2023
03-109, Santa Úrsula Coapa (Pblo.), 30	-	-	237	932	99.57	4	0.43	936	11 913	7.86	Tercera entrega de calentadores para el pueblo de Santa Úrsula

(Continúa)

Tabla 4. Resultados según rubro, proyecto y modalidad de opinión, por unidad territorial

Clave y nombre de la UT y distrito electoral local al que pertenece	A. Mejoramiento de espacios públicos			B. Equipamiento e infraestructura urbana							C. Obras y servicios					D. Actividades recreativas	E. Actividades deportivas
	A.1	A.2	A.3	B.1	B.2	B.3	B.4	B.5	B.6	B.8	C.1	C.2	C.3	C.4	C.5	D.1	E.1
03-110, Santa Úrsula Coyoacán, 26	-	-	-	-	-	-	-	13	2	-	-	-	3	-	-	-	-
03-112, STUNAM Culhuacán (U. Hab.), 30	-	-	-	-	-	-	-	-	217	-	-	-	59	-	-	-	-
03-113, Viejo Ejido Santa Úrsula Coapa, 30	-	-	-	-	-	-	-	-	109	19	-	-	43	45	-	-	-
03-114, Villa Coyoacán, 26	-	-	-	-	58	2	-	-	-	1	-	-	26	21	0	14	-
03-115, Villa Panamericana 1era. Sección (U. Hab.), 26	-	-	-	-	-	-	-	-	64	-	-	-	16	17	-	-	-
03-116, Villa Panamericana 2da. Sección (U. Hab.), 26	-	-	-	60	-	-	-	-	79	-	7	-	-	-	-	-	-
03-117, Villa Panamericana 3era. Sección (U. Hab.), 26	-	-	-	-	-	-	11	-	52	-	12	-	-	-	-	-	-
03-118, Villa Panamericana 4ta. Sección (U. Hab.), 26	-	-	-	10	-	-	6	-	127	-	2	-	-	-	-	-	-
03-119, Villa Panamericana 5ta. Sección (U. Hab.), 26	25	-	-	26	-	-	-	-	196	-	-	-	-	11	-	-	-
03-120, Villa Panamericana 6ta. Sección (U. Hab.), 26	19	-	-	-	-	-	-	-	50	-	5	-	-	-	-	-	-
03-121, Villa Panamericana 7ma. Sección (U. Hab.), 26	-	-	-	135	13	-	-	-	-	-	-	-	-	-	-	-	-
03-122, Villa Quietud (Fracc.), 30	-	-	-	120	4	-	-	-	-	94	-	-	6	-	6	-	-
03-123, Villas del Pedregal (U. Hab.), 26	-	-	-	-	-	-	-	-	159	3	-	-	-	9	-	-	-
03-124, Vistas del Maurel (U. Hab.), 26	-	-	-	-	-	24	-	-	-	-	-	-	-	30	-	-	-
03-125, Xotepingo, 30	-	-	-	-	-	28	-	-	-	30	-	-	-	10	-	-	-
03-126, Adolfo Ruiz Cortines I, 30	-	-	-	-	26	-	-	-	-	25	-	-	276	87	-	58	-
03-127, Adolfo Ruiz Cortines II, 26	92	-	-	-	-	-	-	41	-	50	33	-	277	-	12	-	-
03-128, Ajusco I, 26	-	-	-	-	-	-	-	99	347	-	-	-	336	-	-	8	-
03-129, Ajusco II, 26	-	-	-	-	-	27	-	-	-	140	-	-	411	21	127	-	-
03-130, Ajusco III, 26	-	-	-	-	-	-	-	-	-	41	-	-	350	20	-	-	-
03-131, Alianza Popular Revolucionaria Norte (U. Hab.), 30	-	-	-	12	-	-	-	-	142	-	25	-	26	39	-	-	-
03-132, Alianza Popular Revolucionaria Poniente (U. Hab.), 30	6	-	-	-	-	-	-	-	42	-	9	10	68	46	-	-	-
03-133, Paseos de Taxqueña I, 30	25	-	-	-	16	-	-	9	12	14	-	-	-	61	-	-	7
03-134, Paseos de Taxqueña II, 30	-	-	42	128	-	-	-	-	-	38	50	-	-	-	-	-	-
03-135, Pedregal de Santa Úrsula I, 30	-	-	-	-	-	10	-	-	-	40	-	-	565	127	-	16	-
03-136, Pedregal de Santa Úrsula II, 30	13	-	-	-	-	-	-	-	-	76	-	-	472	95	-	-	-

(Continúa)

Tabla 4. Resultados según rubro, proyecto y modalidad de opinión, por unidad territorial

Clave y nombre de la UT y distrito electoral local al que pertenece	F. Actividades culturales	Otros	Opiniones nulas	Total de opiniones emitidas					Lista nominal	Participación (%)	Nombre del proyecto específico ganador
	F.1			MRVyO	%	SEI	%	Total			
03-110, Santa Úrsula Coyoacán, 26	-	-	0	18	100	0	0	18	430	4.19	Colocación de adoquín continuación (tercera parte)
03-112, STUNAM Culhuacán (U. Hab.), 30	-	-	35	304	97.75	7	2.25	311	2 342	13.28	Renovación del sistema de bombeo de la cisterna y cárcamo
03-113, Viejo Ejido Santa Úrsula Coapa, 30	-	-	43	258	99.61	1	0.39	259	7 011	3.69	Cambio de la red de agua potable 2° y 3° etapas
03-114, Villa Coyoacán, 26	-	-	10	130	98.48	2	1.52	132	2 858	4.62	Rehabilitación de banquetas existentes en la c. de Espíritu Santo, hasta donde alcance el presupuesto
03-115, Villa Panamericana 1era. Sección (U. Hab.), 26	-	-	1	98	100	0	0	98	1 962	4.99	5ta etapa del proyecto de cambio de tubería hidráulica interna de cemento-asbesto por polietileno de alta densidad
03-116, Villa Panamericana 2da. Sección (U. Hab.), 26	-	-	8	154	100	0	0	154	1 515	10.17	3ra etapa de sustitución de red de agua potable y válvulas de 2 hasta 6 pulgadas en la segunda sección (continuidad)
03-117, Villa Panamericana 3era. Sección (U. Hab.), 26	-	-	6	81	100	0	0	81	1 965	4.12	4ta etapa sustitución de válvulas de 2, niples y extremidades con juntas yugol de 4 y sustitución de tubería de agua potable de 6, 4 y 2 pulgadas
03-118, Villa Panamericana 4ta. Sección (U. Hab.), 26	-	-	8	146	95.42	7	4.58	153	1 634	9.36	Sexta etapa de sustitución de tubería hidráulica, por la de polietileno de alta densidad, con la sustitución de los tubos verticales o niples 2 pulgadas
03-119, Villa Panamericana 5ta. Sección (U. Hab.), 26	-	-	19	267	96.39	10	3.61	277	2 126	13.03	Rinconada poetas, cambio de tubería de agua potable por polietileno de alta densidad
03-120, Villa Panamericana 6ta. Sección (U. Hab.), 26	-	-	1	75	100	0	0	75	268	27.99	Trabajos de rehabilitación y mantenimiento de tubería de agua potable en los edificios La Plata y Bravo, para dar continuidad al proyecto de 2023
03-121, Villa Panamericana 7ma. Sección (U. Hab.), 26	-	-	4	151	99.34	1	0.66	152	1 606	9.46	Continuar sustitución de tubería de asbesto por la de polietileno, en Precolombina, Lagos y Colonial. Asignando 1/3 de los presupuestos a c/rinconada
03-122, Villa Quietud (Fracc.), 30	-	-	9	213	89.12	26	10.88	239	2 780	8.60	Continuidad sustitución de drenaje 5
03-123, Villas del Pedregal (U. Hab.), 26	-	-	4	173	98.86	2	1.14	175	913	19.17	2da etapa construcción de cuarto para 4 contenedores de basura, plancha de concreto para ingreso de camión de basura, (contenedores, agua y luz)
03-124, Vistas del Maurel (U. Hab.), 26	-	-	0	50	92.59	4	7.41	54	1 069	5.05	Sustitución de luminarias por luminarias led y/o solares (2a etapa)
03-125, Xotepingo, 30	-	-	2	70	100	0	0	70	1 203	5.82	Prevención del delito para las vecinas de Xotepingo
03-126, Adolfo Ruiz Cortines I, 30	-	-	151	610	97.91	13	2.09	623	6 575	9.48	3ra etapa de calentadores solares para la comunidad de Adolfo Ruiz Cortines i
03-127, Adolfo Ruiz Cortines II, 26	-	-	99	588	97.35	16	2.65	604	7 003	8.62	Compra e instalación de calentadores solares
03-128, Ajusco I, 26	-	18	244	1 002	95.25	50	4.75	1052	14 024	7.50	Tinacos para los vecinos de Ajusco I
03-129, Ajusco II, 26	-	-	169	870	97.21	25	2.79	895	11 409	7.84	Continuidad 4ta etapa de calentadores solares para UT Ajusco II, hasta donde alcance el presupuesto
03-130, Ajusco III, 26	-	-	76	468	96.10	19	3.90	487	8 842	5.51	Calentadores solares para vecinos de Ajusco 3, hasta donde alcance el presupuesto(continuidad)
03-131, Alianza Popular Revolucionaria Norte (U. Hab.), 30	-	-	26	268	99.26	2	0.74	270	3 177	8.50	Continuidad del proyecto de sustitución de válvulas de control de la red hidráulica
03-132, Alianza Popular Revolucionaria Poniente (U. Hab.), 30	-	127	14	320	99.38	2	0.62	322	4 698	6.85	Cambio de puertas de elevadores de Las Torres
03-133, Paseos de Taxqueña I, 30	-	-	4	144	97.30	4	2.70	148	5 825	2.54	Mejoramiento urbano con cambio de luminarias led y nomenclaturas en las calles de Paseos Taxqueña 1
03-134, Paseos de Taxqueña II, 30	-	-	14	260	95.59	12	4.41	272	4 702	5.78	Colocación de tapas de coladeras en calles principales y secundarias y cambio de nomenclatura en calles principales y secundarias
03-135, Pedregal de Santa Úrsula I, 30	-	-	112	869	99.89	1	0.11	870	9 677	8.99	Calentadores solares
03-136, Pedregal de Santa Úrsula II, 30	-	11	164	809	97.35	22	2.65	831	8 845	9.40	Calentadores solares para la comunidad del Pedregal de Santa Úrsula II

(Continúa)

Tabla 4. Resultados según rubro, proyecto y modalidad de opinión, por unidad territorial

Clave y nombre de la UT y distrito electoral local al que pertenece	A. Mejoramiento de espacios públicos			B. Equipamiento e infraestructura urbana							C. Obras y servicios					D. Actividades recreativas	E. Actividades deportivas
	A.1	A.2	A.3	B.1	B.2	B.3	B.4	B.5	B.6	B.8	C.1	C.2	C.3	C.4	C.5	D.1	E.1
03-137, Pedregal de Santa Úrsula III, 26	31	-	-	-	354	12	-	-	-	54	-	-	66	72	-	-	-
03-138, Pedregal de Santa Úrsula IV, 26	-	-	101	55	-	-	-	-	-	-	-	-	537	-	-	-	-
03-139, Pedregal de Sto. Domingo I, 26	-	-	-	-	-	10	-	5	-	10	-	-	399	246	13	4	-
03-140, Pedregal de Sto. Domingo II, 26	-	-	-	24	9	61	-	-	363	159	-	-	-	62	-	-	13
03-141, Pedregal de Sto. Domingo III, 26	-	-	-	-	-	16	-	7	-	329	-	-	-	256	10	-	-
03-142, Pedregal de Sto. Domingo IV, 26	-	-	-	-	18	53	-	2	-	-	-	-	337	12	-	20	-
03-143, Pedregal de Sto. Domingo V, 26	-	-	-	-	-	-	-	26	344	-	-	-	96	20	-	41	-
03-144, Pedregal de Sto. Domingo VI, 26	-	-	-	35	-	-	-	-	4	-	-	-	198	338	-	3	-
03-145, Pedregal de Sto. Domingo VII, 26	55	-	-	-	-	-	-	-	-	19	-	-	330	30	-	-	-
03-146, Pedregal de Sto. Domingo VIII, 26	30	-	-	3	-	38	-	65	-	-	-	-	-	-	-	-	-
03-147, Pedregal de Sto. Domingo IX, 26	-	-	-	-	-	-	-	44	-	15	-	-	64	232	46	-	-
03-148, Alianza Popular Revolucionaria Oriente (U. Hab.), 30	8	-	-	-	-	-	-	40	300	-	2	-	-	-	5	-	-
03-149, El Rosedal II, 26	-	-	-	10	-	-	-	-	-	-	-	-	72	-	33	-	-
03-150, Ex Ejido de Churubusco, 30	-	-	-	-	-	-	-	-	-	-	-	-	24	-	-	-	-
03-151, Monte de Piedad, 26	26	5	-	-	-	-	-	-	93	6	-	-	4	25	-	-	-
03-152, Presidentes Ejidales Segunda Sección, 30	-	-	-	-	-	18	44	-	-	16	-	-	-	-	-	-	-
03-153, Taxqueña, 30	45	-	-	40	-	-	-	3	-	13	6	-	50	-	3	-	-
03-154, Altillo (Cond. Altillo Acasulco), 26	-	-	-	-	-	-	-	-	-	-	-	-	-	28	-	-	-
03-155, Centro Urbano (U. Hab.), 26	-	-	-	-	-	-	-	-	20	-	-	-	3	7	-	-	-
03-156, CTM IX Culhuacán Zona 32-33 (U. Hab.), 30	-	-	-	104	-	-	-	-	127	-	-	-	-	-	-	8	-
03-157, Ex Ejido San Francisco Culhuacán II, 30	12	4	-	-	-	-	-	-	-	35	-	-	-	33	8	-	-
03-158, Ex Ejido San Francisco Culhuacán III, 30	-	-	-	-	-	27	-	-	3	-	-	-	-	-	-	-	-
03-159, Romero de Terreros (Cond.), 26	8	-	-	-	-	9	-	-	14	-	-	-	5	-	-	-	-
03-160, Cafetales III (Rdcial.), 30	-	-	-	3	20	-	-	-	-	50	-	-	-	-	-	-	-
03-161, Copilco Universidad II, 26	62	-	-	-	-	2	-	-	13	-	-	-	-	-	-	-	-
03-162, CTM VIII B Culhuacán Zona 25-26 (U. Hab.), 30	-	-	-	-	17	-	-	-	79	-	-	-	69	7	-	-	-
03-163, El Caracol Bajo, 26	4	-	7	-	-	25	-	4	10	-	-	-	30	-	-	-	-

(Continúa)

Tabla 4. Resultados según rubro, proyecto y modalidad de opinión, por unidad territorial

Clave y nombre de la UT y distrito electoral local al que pertenece	F. Actividades culturales	Otros	Opiniones nulas	Total de opiniones emitidas					Lista nominal	Participación (%)	Nombre del proyecto específico ganador
	F.1			MRVyO	%	SEI	%	Total			
03-137, Pedregal de Santa Úrsula III, 26	-	-	121	698	98.31	12	1.69	710	9094	7.81	2a etapa. Poda, clareo, tratamiento de raíz, retiro de árboles secos y reparación de banquetas
03-138, Pedregal de Santa Úrsula IV, 26	-	-	233	870	93.95	56	6.05	926	10834	8.55	3ra etapa. Suministro e instalación de calentadores solares de 10 tubos con kit incluido
03-139, Pedregal de Sto. Domingo I, 26	22	-	244	948	99.48	5	0.52	953	9684	9.84	Calentadores solares para santo domingo i, apoyando al medio ambiente y la economía de las familias. Continuidad, hasta donde alcance el presupuesto
03-140, Pedregal de Sto. Domingo II, 26	-	-	104	736	92.58	59	7.42	795	10945	7.26	Tinacos para santo domingo 2. Que no falte el agua 2da. Etapa. Hasta donde alcance el presupuesto
03-141, Pedregal de Sto. Domingo III, 26	-	-	81	607	86.84	92	13.16	699	9380	7.45	Santo domingo III protegido con cámaras operadas por el c2 de la alcaldía, hasta donde nos alcance el presupuesto
03-142, Pedregal de Sto. Domingo IV, 26	101	-	128	649	96.72	22	3.28	671	10060	6.67	Apoyando a la economía familiar con calentadores solares para los vecinos de Santo Domingo IV, hasta donde alcance el presupuesto
03-143, Pedregal de Sto. Domingo V, 26	-	-	69	592	99.33	4	0.67	596	10618	5.61	1era etapa de entrega de cisternas con instalación
03-144, Pedregal de Sto. Domingo VI, 26	-	-	165	722	97.17	21	2.83	743	12961	5.73	Luminarias poste led
03-145, Pedregal de Sto. Domingo VII, 26	-	-	105	536	99.44	3	0.56	539	10960	4.92	3ra etapa de calentadores solares para santo domingo VII
03-146, Pedregal de Sto. Domingo VIII, 26	-	-	12	144	97.30	4	2.70	148	7043	2.10	2da etapa de balizamiento del proyecto participativo para los vecinos de santo domingo VIII, hasta donde alcance el presupuesto
03-147, Pedregal de Sto. Domingo IX, 26	-	7	55	453	97.84	10	2.16	463	7523	6.15	Iluminando mis pasos en santo domingo IX
03-148, Alianza Popular Revolucionaria Oriente (U. Hab.), 30	-	-	28	381	99.48	2	0.52	383	4736	8.09	Continuidad del cambio de válvulas de la red hidráulica del sistema de bombeo del Sector Oriente
03-149, El Rosedal II, 26	-	-	4	110	92.44	9	7.56	119	1914	6.22	Segunda etapa de impermeabilización de U. Hab., hasta donde alcance el presupuesto
03-150, Ex Ejido de Churubusco, 30	-	-	5	29	100	0	0	29	105	27.62	Colocación de piso cerámico para la azotea de los tres edificios de la UT
03-151, Monte de Piedad, 26	-	-	16	175	100	0	0	175	1257	13.92	Cambio y nivelación del cemento en el piso del andador Luis Martínez del Campo por ecocreto permeable
03-152, Presidentes Ejidales Segunda Sección, 30	-	-	2	80	100	0	0	80	2487	3.22	Continuidad del proyecto camina seguro (reparación de banquetas con rampas de accesibilidad)
03-153, Taxqueña, 30	-	-	14	171	98.28	3	1.72	174	982	17.72	Nivelar las azoteas e impermeabilizarlas en los 10 edificios de la unidad
03-154, Altillo (Cond. Altillo Acasulco), 26	-	-	3	31	100	0	0	31	112	27.68	Aplicación de barniz en barda de azotea en parte externa y mantenimiento de celosías de aluminio 2da fase, hasta donde alcance el presupuesto
03-155, Centro Urbano (U. Hab.), 26	-	-	0	30	100	0	0	30	385	7.79	Cambio de tubería de agua potable en centro urbano 3era etapa
03-156, CTM IX Culhuacán Zona 32-33 (U. Hab.), 30	-	-	51	286	98.62	4	1.38	290	3776	7.68	Continuidad del proyecto 2023 CTM IX zona 32-33 con agua renovación de red hidráulica
03-157, Ex Ejido San Francisco Culhuacán II, 30	-	-	3	93	97.89	2	2.11	95	1123	8.46	Entorno vigilante, se pretende sean instaladas al menos 35 cámaras IP de vigilancia en toda la UT utilizando la tecnología 4k con todo el presupuesto
03-158, Ex Ejido San Francisco Culhuacán III, 30	-	-	2	32	100	0	0	32	1175	2.72	Repavimentación de las calles e. San Andrés Totoltepec, e. Copilco y extremo Oriente de f. Héroes de Padierna
03-159, Romero de Terreros (Cond.), 26	-	-	5	41	100	0	0	41	384	10.68	Rehabilitación de la red de drenaje (aguas negras) en toda la UT, 2da etapa, hasta donde alcance el presupuesto
03-160, Cafetales III (Rdcial.), 30	-	4	3	78	97.50	2	2.50	80	476	16.81	Seguridad vecinal etapa II video vigilancia y accesos digitales
03-161, Copilco Universidad II, 26	-	-	0	77	100	0	0	77	1530	5.03	Intervención integral de áreas verdes de la UT Copilco Universidad II
03-162, CTM VIII B Culhuacán Zona 25-26 (U. Hab.), 30	-	-	59	228	98.70	3	1.30	231	3065	7.54	Mejoramiento de espacios de uso común (de un área recreativa)
03-163, El Caracol Bajo, 26	-	-	0	79	98.75	1	1.25	80	295	27.12	Calentadores solares con instalación

(Continúa)

Tabla 4. Resultados según rubro, proyecto y modalidad de opinión, por unidad territorial

Clave y nombre de la UT y distrito electoral local al que pertenece	A. Mejoramiento de espacios públicos			B. Equipamiento e infraestructura urbana							C. Obras y servicios					D. Actividades recreativas	E. Actividades deportivas
	A.1	A.2	A.3	B.1	B.2	B.3	B.4	B.5	B.6	B.8	C.1	C.2	C.3	C.4	C.5	D.1	E.1
03-164, FOVISSSTE Universidad, 26	-	-	67	-	-	-	-	-	122	-	-	-	20	-	-	-	-
03-165, INVI Presidentes Ejidales (U. Hab.), 30	-	-	-	-	-	56	-	-	-	-	-	-	-	13	-	-	-
03-166, Libertad 100, 26	2	-	3	78	-	7	-	-	9	-	-	-	-	-	-	-	-
03-167, Monte de Piedad II, 26	22	-	-	38	50	-	-	-	-	4	-	-	-	7	-	2	-
03-168, Prados de Coyoacán 2, 30	-	19	-	-	-	0	-	-	-	6	-	-	-	6	-	-	-
03-169, Santa Cecilia II, 30	159	-	-	-	-	-	-	-	-	10	-	-	1	3	-	-	-
03-170, Villas de Coyoacán (Condominio), 30	4	-	-	-	-	-	-	-	50	-	1	-	3	2	-	-	-
Total	2491	197	490	2351	1491	1891	73	599	5703	3423	348	10	9876	5025	564	306	20
Total por rubro	3178			15531							15823						

(Continúa)

Tabla 4. Resultados según rubro, proyecto y modalidad de opinión, por unidad territorial

(Concluye)

Clave y nombre de la UT y distrito electoral local al que pertenece	F. Actividades culturales	Otros	Opiniones nulas	Total de opiniones emitidas					Lista nominal	Participación (%)	Nombre del proyecto específico ganador
	F.1			MRVyO	%	SEI	%	Total			
03-164, FOVISSSTE Universidad, 26	-	-	6	209	97.21	6	2.79	215	2 100	10.24	2da etapa de rehabilitación y mantenimiento del sistema de bombeo de la U. Hab. Copilco Universidad equipo de bombeo 3. Hasta donde alcance el presupuesto
03-165, INVI Presidentes Ejidales (U. Hab.), 30	-	-	6	75	100	0	0	75	227	33.04	Reparación de grietas en explanadas de la unidad INVI para ejercicio 2023 y 2024, hasta donde alcance el presupuesto
03-166, Libertad 100, 26	-	-	4	102	99.03	1	0.97	103	434	23.73	2da etapa de reparación de tubería y drenaje sanitario, derivado de la ruptura por hundimiento. Hasta donde alcance el presupuesto
03-167, Monte de Piedad II, 26	-	-	8	129	98.47	2	1.53	131	683	19.18	Nivelación y arreglo de banquetas y guarniciones en las zonas más dañadas de la UT
03-168, Prados de Coyoacán 2, 30	-	-	2	33	100	0	0	33	515	6.41	Área para mascotas en el parque de Castor
03-169, Santa Cecilia II, 30	-	3	2	178	100	0	0	178	1 004	17.73	Mantenimiento de las áreas verdes, poda de árboles en riesgo
03-170, Villas de Coyoacán (Condominio), 30	-	-	1	61	100	0	0	61	201	30.35	Proyecto de restauración y renovación de red hidráulica
Coyoacán	271	867	5 701	40 394	96.88	1 303	3.12	41 697	556 667	7.49	

FUENTE: Elaborado por la DEOEyG con base en la lista nominal proporcionada por la DERFE-INE, con fecha de corte al 15 de marzo de 2023, e información obtenida del SIVACC.

Mapa 2. Rubro con mayor número de opiniones en las unidades territoriales de la demarcación territorial

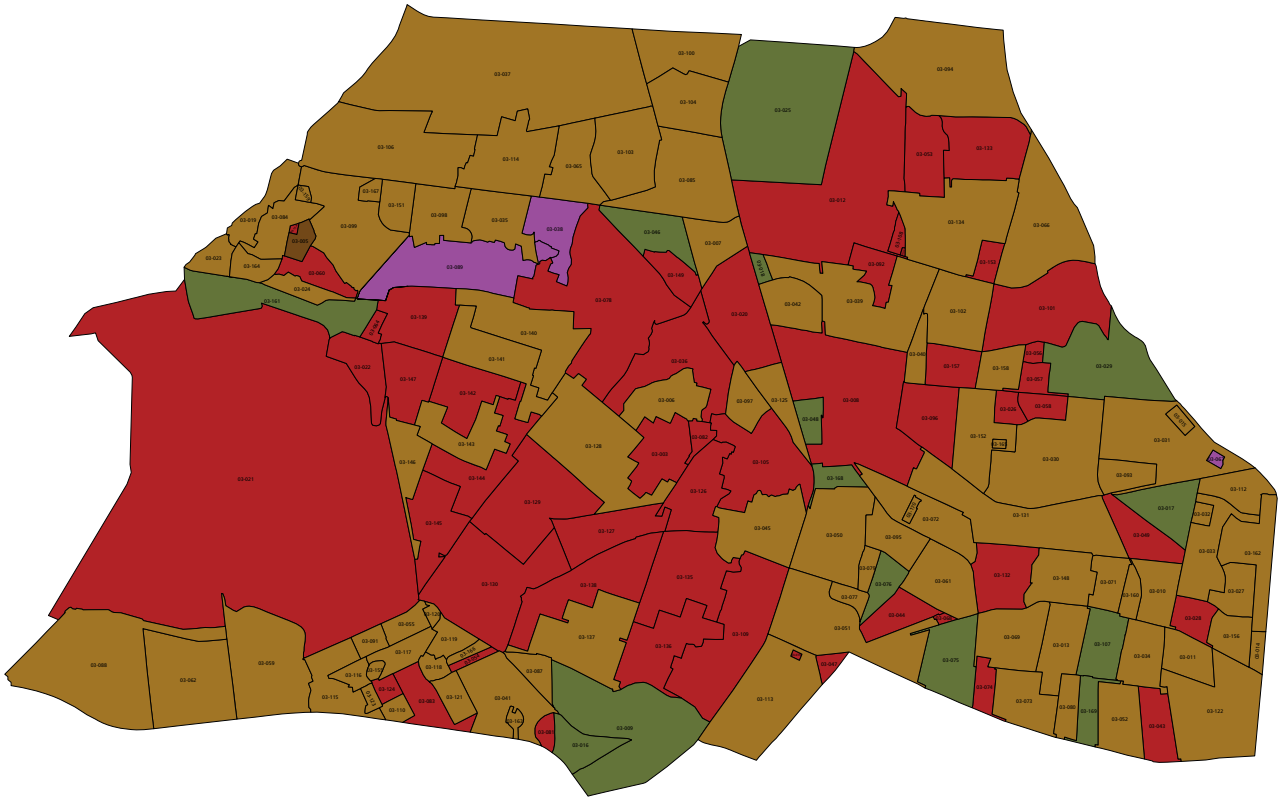

A. Mejoramiento de espacios públicos (14 UT)

B. Equipamiento e infraestructura urbana (92 UT)

C. Obras y servicios (53 UT)

D. Actividades recreativas (una UT)

Otros (tres UT)

NOTA: Los rubros ganadores aquí representados derivan de la organización relativa a los códigos en donde se colocan los proyectos específicos.

FUENTE: Elaborado por la DEOEyG con base en las opiniones emitidas en la CPP 2024.

Cuajimalpa de Morelos

Ilustración 1. Lista nominal, total de opiniones y participación

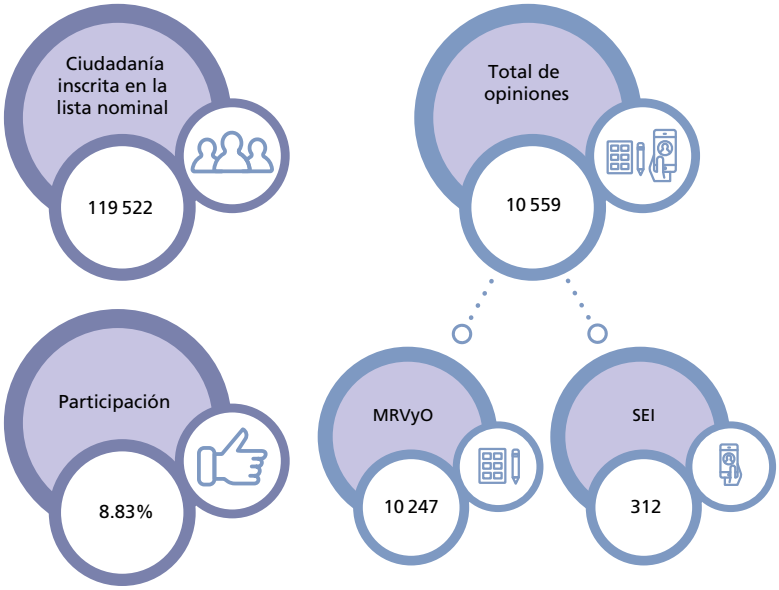

Gráfica 1. Porcentaje de las opiniones por modalidad



Mapa 1. Nivel de participación en las unidades territoriales de la demarcación territorial

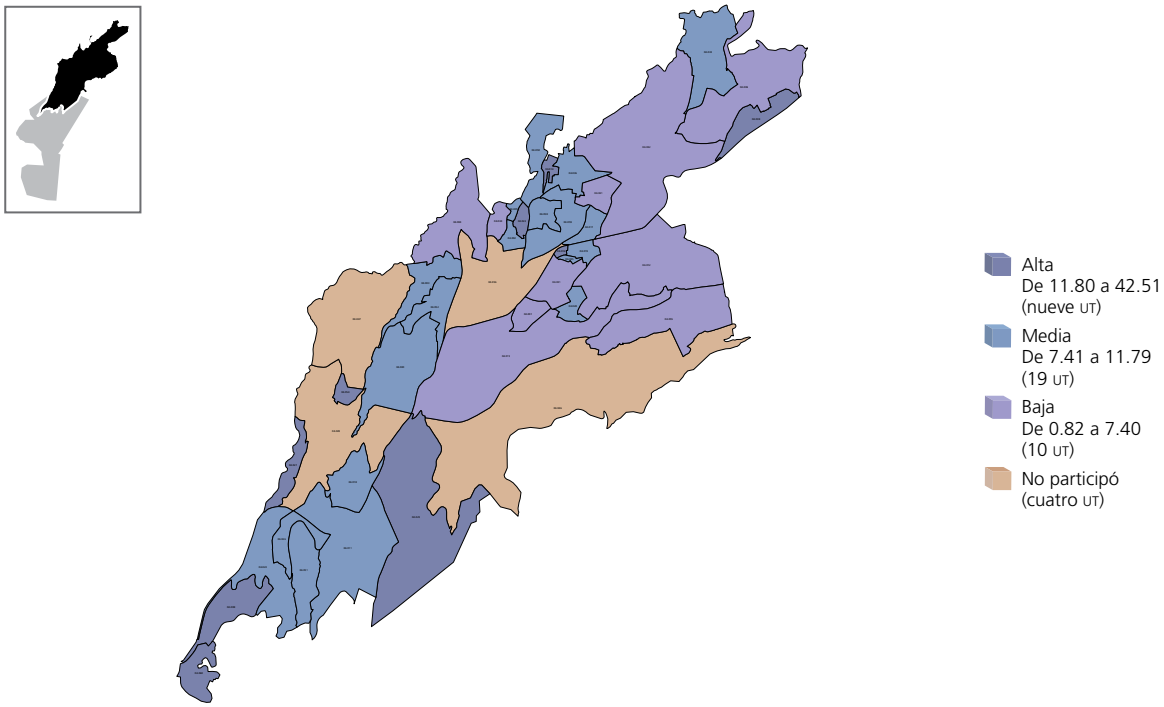

NOTA: Las unidades territoriales marcadas en beige en el mapa corresponden a los pueblos originarios en los que no se celebró la jornada consultiva, en cumplimiento del acuerdo IECM-ACU-CG-007-2023 del Consejo General del IECM. El mapa muestra únicamente la zona poblada de la demarcación.

FUENTE: Elaborado por la DEOEYG con base en la lista nominal proporcionada por la DERFE-INE, con fecha de corte al 15 de marzo de 2023, e información obtenida del SIVACC.

Tabla 1. Proyectos registrados y dictaminados como viables, según rubro, por unidad territorial

Clave y nombre de la UT y distrito electoral local al que pertenece	Proyectos registrados viables	Proyectos viables						
		A. Mejoramiento de espacios públicos	B. Equipamiento e infraestructura urbana	C. Obras y servicios	D. Actividades recreativas	E. Actividades deportivas	F. Actividades culturales	Otros
04-001, Abdías García Soto, 20	7	-	3	4	-	-	-	-
04-002, Adolfo López Mateos, 20	4	-	1	3	-	-	-	-
04-003, Agua Bendita, 20	7	1	5	1	-	-	-	-
04-004, Ahuatenco, 20	9	-	7	2	-	-	-	-
04-005, Amado Nervo, 20	1	-	-	1	-	-	-	-
04-006, Bosques de Las Lomas, 20	6	3	2	1	-	-	-	-
04-008, Cola de Pato, 20	3	-	2	1	-	-	-	-
04-011, Cruz Blanca, 20	3	-	3	-	-	-	-	-
04-012, Corredor Santa Fe, 20	3	-	1	2	-	-	-	-
04-014, Ébano (U. Hab.), 20	7	3	1	3	-	-	-	-
04-015, El Contadero, 20	2	1	-	1	-	-	-	-
04-016, El Molinito, 20	6	-	4	2	-	-	-	-
04-017, El Molino, 20	3	-	3	-	-	-	-	-
04-018, El Tianguillo, 20	8	2	3	2	-	-	-	1
04-019, El Yaqui, 20	4	2	-	2	-	-	-	-
04-021, Jardines de La Palma (Huizachito), 20	2	-	1	1	-	-	-	-
04-022, Jesús del Monte, 20	3	-	3	-	-	-	-	-
04-023, La Pila, 20	6	2	4	-	-	-	-	-
04-025, La Venta, 20	4	1	2	1	-	-	-	-
04-026, Las Lajas, 20	4	-	3	1	-	-	-	-
04-027, Texcalco, 20	3	-	1	2	-	-	-	-
04-028, Las Tinajas, 20	4	-	2	2	-	-	-	-
04-030, Loma del Padre, 20	7	-	3	4	-	-	-	-
04-031, Lomas de Memetla, 20	6	-	5	1	-	-	-	-
04-032, Lomas de Vista Hermosa, 20	7	4	1	2	-	-	-	-
04-033, Lomas del Chamizal, 20	4	1	1	2	-	-	-	-

(Continúa)

Tabla 1. Proyectos registrados y dictaminados como viables, según rubro, por unidad territorial

(Concluye)

Clave y nombre de la UT y distrito electoral local al que pertenece	Proyectos registrados viables	Proyectos viables						
		A. Mejoramiento de espacios públicos	B. Equipamiento e infraestructura urbana	C. Obras y servicios	D. Actividades recreativas	E. Actividades deportivas	F. Actividades culturales	Otros
04-034, Manzanastitla, 20	2	-	2	-	-	-	-	-
04-035, Memetla, 20	5	1	3	1	-	-	-	-
04-036, Navidad (Granjas de Navidad), 20	1	-	-	1	-	-	-	-
04-038, Palo Alto (Granjas), 20	6	3	1	2	-	-	-	-
04-050, Tepetongo, 20	5	-	3	2	-	-	-	-
04-051, Xalpa, 20	5	-	3	2	-	-	-	-
04-052, Zentlapatl, 20	4	1	2	-	-	-	-	1
04-054, 1° de Mayo, 20	1	-	1	-	-	-	-	-
04-055, Portal del Sol, 20	2	-	1	1	-	-	-	-
04-058, San José de Los Cedros I, 20	13	3	4	5	-	1	-	-
04-059, San José de Los Cedros II, 20	13	2	7	3	-	-	1	-
04-060, Puerto Las Cruces, 20	2	-	1	1	-	-	-	-
Total por rubro	182	30	89	59	0	1	1	2
		182						

FUENTE: Elaborado por la DEOEYG con base en la información obtenida del SIPROE.

Tabla 2. Proyectos registrados y dictaminados como no viables, según rubro, por unidad territorial

Clave y nombre de la UT y distrito electoral local al que pertenece	Proyectos registrados no viables	Proyectos no viables						
		A. Mejoramiento de espacios públicos	B. Equipamiento e infraestructura urbana	C. Obras y servicios	D. Actividades recreativas	E. Actividades deportivas	F. Actividades culturales	Otros
04-001, Abdías García Soto, 20	1	-	-	-	-	-	-	1
04-002, Adolfo López Mateos, 20	3	-	2	1	-	-	-	-
04-003, Agua Bendita, 20	3	-	3	-	-	-	-	-
04-004, Ahuatenco, 20	9	-	3	3	-	-	-	3
04-005, Amado Nervo, 20	2	1	-	1	-	-	-	-
04-006, Bosques de Las Lomas, 20	0	-	-	-	-	-	-	-
04-008, Cola de Pato, 20	2	-	1	1	-	-	-	-
04-011, Cruz Blanca, 20	2	-	1	1	-	-	-	-
04-012, Corredor Santa Fe, 20	4	-	1	1	-	1	-	1
04-014, Ébano (U. Hab.), 20	1	-	-	1	-	-	-	-
04-015, El Contadero, 20	6	1	-	4	-	-	-	1
04-016, El Molinito, 20	10	2	3	5	-	-	-	-
04-017, El Molino, 20	2	-	-	1	-	-	-	1
04-018, El Tianguillo, 20	3	-	1	1	-	-	-	1
04-019, El Yaqui, 20	4	-	2	2	-	-	-	-
04-021, Jardines de La Palma (Huizachito), 20	1	-	-	1	-	-	-	-
04-022, Jesús del Monte, 20	5	2	1	1	-	-	-	1
04-023, La Pila, 20	6	-	2	3	-	-	-	1
04-025, La Venta, 20	3	-	2	1	-	-	-	-
04-026, Las Lajas, 20	5	-	1	3	-	-	-	1
04-027, Texcalco, 20	2	-	1	-	-	-	-	1
04-028, Las Tinajas, 20	2	-	2	-	-	-	-	-
04-030, Loma del Padre, 20	4	-	3	-	-	-	-	1
04-031, Lomas de Memetla, 20	2	-	1	1	-	-	-	-
04-032, Lomas de Vista Hermosa, 20	0	-	-	-	-	-	-	-
04-033, Lomas del Chamizal, 20	6	3	-	2	-	-	-	1
04-034, Manzanastitla, 20	6	-	1	4	1	-	-	-

(Continúa)

Tabla 2. Proyectos registrados y dictaminados como no viables, según rubro, por unidad territorial

(Concluye)

Clave y nombre de la UT y distrito electoral local al que pertenece	Proyectos registrados no viables	Proyectos no viables						
		A. Mejoramiento de espacios públicos	B. Equipamiento e infraestructura urbana	C. Obras y servicios	D. Actividades recreativas	E. Actividades deportivas	F. Actividades culturales	Otros
04-035, Memetla, 20	4	-	2	1	-	-	-	1
04-036, Navidad (Granjas de Navidad), 20	2	1	-	-	-	-	-	1
04-038, Palo Alto (Granjas), 20	1	-	1	-	-	-	-	-
04-050, Tepetongo, 20	1	-	1	-	-	-	-	-
04-051, Xalpa, 20	5	1	3	1	-	-	-	-
04-052, Zentlapatl, 20	3	-	2	-	-	-	-	1
04-054, 1° de Mayo, 20	8	-	3	4	-	-	-	1
04-055, Portal del Sol, 20	0	-	-	-	-	-	-	-
04-058, San José de Los Cedros I, 20	8	-	5	1	-	-	-	2
04-059, San José de Los Cedros II, 20	1	-	-	-	-	-	-	1
04-060, Puerto Las Cruces, 20	3	-	-	2	-	-	-	1
Total por rubro	130	11	48	47	1	1	0	22
		130						

FUENTE: Elaborado por la DEOEyG con base en la información obtenida del SIPROE.

Tabla 3. Opiniones emitidas por rubros y proyectos

Rubros y proyectos	Opiniones emitidas	%
	10 559	100
A. Mejoramiento de espacios públicos	**2 503**	**23.70**
A.1 Adecuación y/o mejoramiento de espacios públicos	2 317	21.94
A.2 Relacionado con las mascotas	22	0.21
A.3 Áreas verdes e impacto ambiental	164	1.55
B. Equipamiento e infraestructura urbana	**3 218**	**30.48**
B.1 Alcantarillado y drenaje	354	3.35
B.2 Guarniciones y banquetas	641	6.07
B.3 Mejoramiento y reparación de vialidades	1 627	15.41
B.4 Infraestructura para personas discapacitadas	101	0.96
B.5 Balizamiento, nomenclatura y señalización	180	1.71
B.6 Red hidráulica	283	2.68
B.8 Prevención del delito	32	0.30
C. Obras y servicios	**2 584**	**24.47**
C.1 Muros de contención y/o rejas perimetrales	68	0.64
C.3 Mejoramiento de entornos habitacionales	27	0.26
C.4 Servicios urbanos brindados por las autoridades locales	2 259	21.39
C.5 Construcción de espacios públicos	230	2.18
E. Actividades deportivas	**52**	**0.49**
E.1 Promoción de actividades físicas y eventos deportivos	52	0.49
F. Actividades culturales	**20**	**0.19**
F.1 Promoción de actividades socioculturales	20	0.19
Otros	**44**	**0.42**
Opiniones nulas	**2 138**	**20.25**

FUENTE: Elaborado por la DEOEYG con base en la información obtenida del SIVACC.

Gráfica 2. Opiniones emitidas por rubros en la demarcación territorial

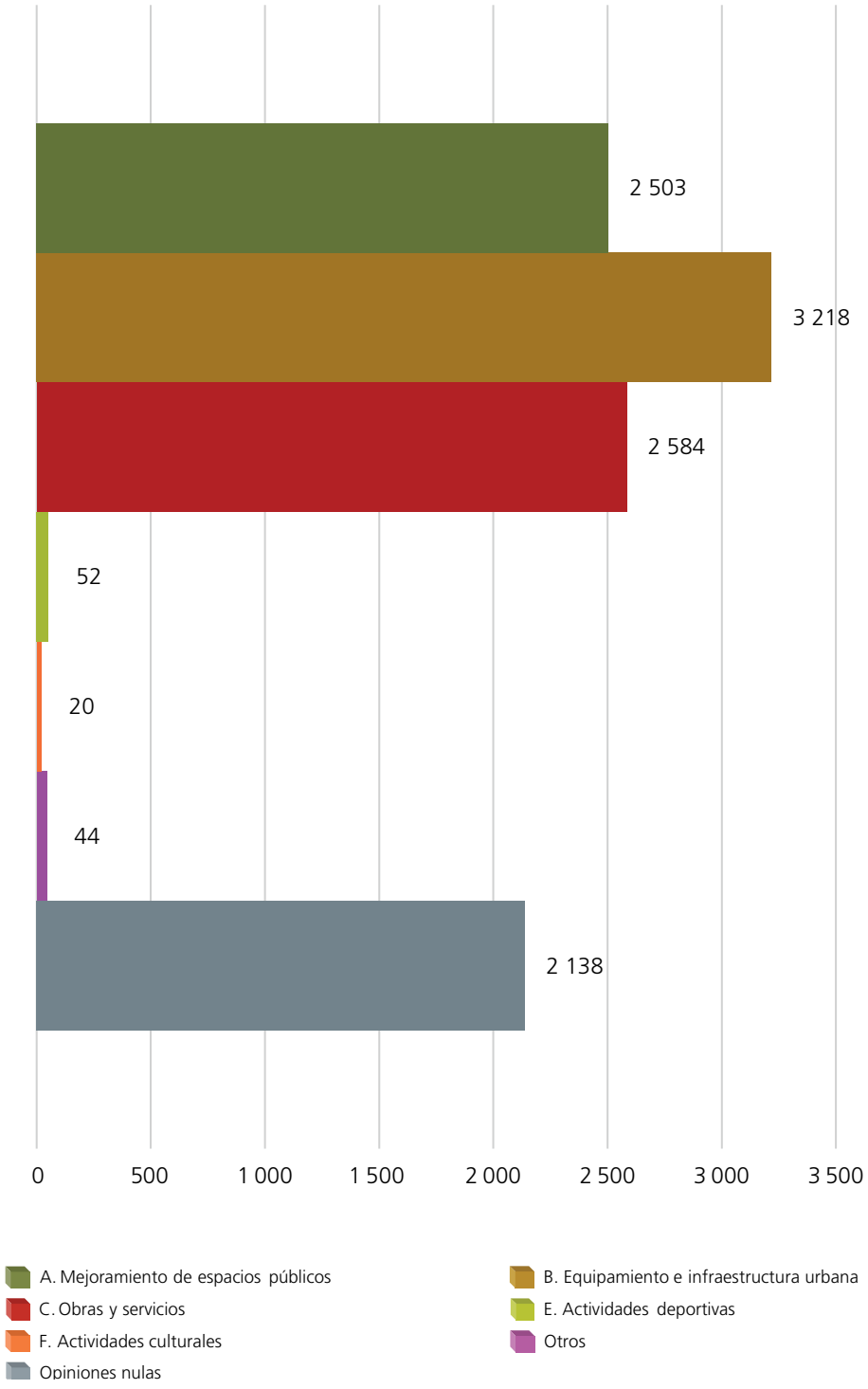

FUENTE: Elaborado por la DEOEYG con base en la información obtenida del SIVACC.

Tabla 4. Resultados según rubro, proyecto y modalidad de opinión, por unidad territorial

Clave y nombre de la UT y distrito electoral local al que pertenece	A. Mejoramiento de espacios públicos			B. Equipamiento e infraestructura urbana							C. Obras y servicios				E. Actividades deportivas	F. Actividades culturales
	A.1	A.2	A.3	B.1	B.2	B.3	B.4	B.5	B.6	B.8	C.1	C.3	C.4	C.5	E.1	F.1
04-001, Abdías García Soto, 20	-	-	-	3	-	4	-	-	1	-	-	4	63	-	-	-
04-002, Adolfo López Mateos, 20	-	-	-	-	-	-	-	-	7	-	-	-	86	-	-	-
04-003, Agua Bendita, 20	17	-	-	-	32	109	-	-	17	-	-	-	13	-	-	-
04-004, Ahuatenco, 20	-	-	-	-	40	24	-	19	19	-	-	-	70	-	-	-
04-005, Amado Nervo, 20	-	-	-	-	-	-	-	-	-	-	-	-	67	-	-	-
04-006, Bosques de Las Lomas, 20	124	22	-	-	86	-	-	28	-	-	-	-	19	-	-	-
04-008, Cola de Pato, 20	-	-	-	-	-	275	-	-	-	-	-	-	18	-	-	-
04-011, Cruz Blanca, 20	-	-	-	50	-	91	-	-	34	-	-	-	-	-	-	-
04-012, Corredor Santa Fe, 20	-	-	-	-	-	-	-	23	-	-	-	-	16	-	-	-
04-014, Ébano (U. Hab.), 20	199	-	-	-	-	1	-	-	-	-	7	11	12	-	-	-
04-015, El Contadero, 20	-	-	45	-	-	-	-	-	-	-	-	-	218	-	-	-
04-016, El Molinito, 20	-	-	-	-	25	7	-	-	20	-	-	-	35	-	-	-
04-017, El Molino, 20	-	-	-	28	-	-	-	61	-	11	-	-	-	-	-	-
04-018, El Tianguillo, 20	45	-	-	-	-	43	-	-	125	-	-	4	5	-	-	-
04-019, El Yaqui, 20	6	-	15	-	-	-	-	-	-	-	26	-	47	-	-	-
04-021, Jardines de La Palma (Huizachito), 20	-	-	-	-	-	55	-	-	-	-	-	-	100	-	-	-
04-022, Jesús del Monte, 20	-	-	-	-	-	246	-	49	-	-	-	-	-	-	-	-
04-023, La Pila, 20	250	-	-	22	2	73	-	-	12	-	-	-	-	-	-	-
04-025, La Venta, 20	83	-	-	-	22	35	-	-	-	-	-	-	18	-	-	-
04-026, Las Lajas, 20	-	-	-	144	-	9	-	-	10	-	-	5	-	-	-	-
04-027, Texcalco, 20	-	-	-	-	-	106	-	-	-	-	-	-	251	-	-	-
04-028, Las Tinajas, 20	-	-	-	-	43	-	-	-	-	-	-	-	54	-	-	-
04-030, Loma del Padre, 20	-	-	-	-	59	143	-	-	-	-	-	3	91	24	-	-
04-031, Lomas de Memetla, 20	-	-	-	-	66	45	-	-	4	-	-	-	18	-	-	-
04-032, Lomas de Vista Hermosa, 20	46	-	104	-	-	64	-	-	-	-	-	-	-	22	-	-
04-033, Lomas del Chamizal, 20	179	-	-	-	62	-	-	-	-	-	-	-	67	-	-	-

(Continúa)

Tabla 4. Resultados según rubro, proyecto y modalidad de opinión, por unidad territorial

Clave y nombre de la UT y distrito electoral local al que pertenece	Otros	Opiniones nulas	Total de opiniones emitidas					Lista nominal	Participación (%)	Nombre del proyecto específico ganador
			MRVyO	%	SEI	%	Total			
04-001, Abdías García Soto, 20	-	4	77	97.47	2	2.53	79	1 762	4.48	Alumbrado con lámparas de vela
04-002, Adolfo López Mateos, 20	-	65	156	98.73	2	1.27	158	1 446	10.93	Sendero seguro
04-003, Agua Bendita, 20	-	41	228	99.56	1	0.44	229	2 853	8.03	Cambio de pavimentación a 3a cerrada de San Antonio
04-004, Ahuatenco, 20	-	58	230	100	0	0	230	3 598	6.39	Lámparas tipo vela
04-005, Amado Nervo, 20	-	13	79	98.75	1	1.25	80	867	9.23	Iluminando Amado Nervo
04-006, Bosques de Las Lomas, 20	-	5	243	85.56	41	14.44	284	7 466	3.80	Rehabilita el andador de paseo de los Laureles
04-008, Cola de Pato, 20	-	27	306	95.63	14	4.38	320	999	32.03	Calle sin baches y parches
04-011, Cruz Blanca, 20	-	15	189	99.47	1	0.53	190	1 887	10.07	Cambio y mejora con adoquín en nuestra calle
04-012, Corredor Santa Fe, 20	-	0	38	97.44	1	2.56	39	4 769	0.82	Continuidad del proyecto infraestructura peatonal y homologación de imagen urbana
04-014, Ébano (U. Hab.), 20	-	30	258	99.23	2	0.77	260	2 005	12.97	Actividades deportivas, culturales y sociales
04-015, El Contadero, 20	-	65	272	82.93	56	17.07	328	5 019	6.54	Iluminación y mejora urbana
04-016, El Molinito, 20	-	3	90	100	0	0	90	502	17.93	Luminaria tipo vela
04-017, El Molino, 20	-	7	107	100	0	0	107	1 154	9.27	Proyecto integral de movilidad, modificación y señalización en toda la UT
04-018, El Tianguillo, 20	2	10	232	99.15	2	0.85	234	2 039	11.48	Agua para todos, rehabilitación parcial de tubería del sistema de distribución de agua potable para vecinos de Tianguillo
04-019, El Yaqui, 20	-	10	102	98.08	2	1.92	104	1 335	7.79	Parque Frida Kahlo
04-021, Jardines de La Palma (Huizachito), 20	-	33	187	99.47	1	0.53	188	2 606	7.21	Poda en áreas verdes y áreas de uso común Huizachito
04-022, Jesús del Monte, 20	-	78	349	93.57	24	6.43	373	2 059	18.12	Caminando con paso seguro (adoquín)
04-023, La Pila, 20	-	69	424	99.07	4	0.93	428	3 821	11.20	Juegos y espacios recreativos para mí comunidad
04-025, La Venta, 20	-	15	173	100	0	0	173	407	42.51	Techado con iluminación para las canchas
04-026, Las Lajas, 20	-	36	203	99.51	1	0.49	204	2 617	7.80	Rehabilitación del colector marginal (drenaje)
04-027, Texcalco, 20	-	44	354	88.28	47	11.72	401	1 040	38.56	Seguridad para la UT con un mejor alumbrado publico
04-028, Las Tinajas, 20	-	60	157	100	0	0	157	1 739	9.03	Más seguridad con mejor alumbrado
04-030, Loma del Padre, 20	-	96	411	98.80	5	1.20	416	4 364	9.53	Pavimentación c. Santa Rita
04-031, Lomas de Memetla, 20	-	8	136	96.45	5	3.55	141	4 221	3.34	Arreglo de banquetas
04-032, Lomas de Vista Hermosa, 20	-	3	229	95.82	10	4.18	239	7 201	3.32	Saneamiento y poda del bosque público
04-033, Lomas del Chamizal, 20	-	126	422	97.24	12	2.76	434	5 088	8.53	Super parque (sustentable, único parque ecológico renovado)

(Continúa)

Tabla 4. Resultados según rubro, proyecto y modalidad de opinión, por unidad territorial

Clave y nombre de la UT y distrito electoral local al que pertenece	A. Mejoramiento de espacios públicos			B. Equipamiento e infraestructura urbana							C. Obras y servicios				E. Actividades deportivas	F. Actividades culturales
	A.1	A.2	A.3	B.1	B.2	B.3	B.4	B.5	B.6	B.8	C.1	C.3	C.4	C.5	E.1	F.1
04-034, Manzanastitla, 20	-	-	-	57	19	-	-	-	-	-	-	-	-	-	-	-
04-035, Memetla, 20	11	-	-	-	-	28	-	-	11	-	-	-	15	-	-	-
04-036, Navidad (Granjas de Navidad), 20	-	-	-	-	-	-	-	-	-	-	-	-	377	-	-	-
04-038, Palo Alto (Granjas), 20	470	-	-	-	-	12	-	-	-	-	-	-	28	-	-	-
04-050, Tepetongo, 20	-	-	-	-	7	-	-	-	-	21	-	-	153	138	-	-
04-051, Xalpa, 20	-	-	-	-	25	42	78	-	-	-	-	-	96	-	-	-
04-052, Zentlapatl, 20	217	-	-	-	-	116	-	-	-	-	-	-	-	-	-	-
04-054, 1° de Mayo, 20	-	-	-	-	-	-	-	-	20	-	-	-	-	-	-	-
04-055, Portal del Sol, 20	-	-	-	-	15	-	-	-	-	-	35	-	-	-	-	-
04-058, San José de Los Cedros I, 20	208	-	-	22	113	-	-	-	-	-	-	-	245	46	52	-
04-059, San José de Los Cedros II, 20	462	-	-	28	25	14	23	-	3	-	-	-	44	-	-	20
04-060, Puerto Las Cruces, 20	-	-	-	-	-	85	-	-	-	-	-	-	33	-	-	-
Total	2 317	22	164	354	641	1 627	101	180	283	32	68	27	2 259	230	52	20
Total por rubro	2 503			3 218							2 584					

(Continúa)

Tabla 4. Resultados según rubro, proyecto y modalidad de opinión, por unidad territorial

(Concluye)

Clave y nombre de la UT y distrito electoral local al que pertenece	Otros	Opiniones nulas	Total de opiniones emitidas					Lista nominal	Participación (%)	Nombre del proyecto específico ganador
			MRVyO	%	SEI	%	Total			
04-034, Manzanastitla, 20	-	10	86	100	0	0	86	2 257	3.81	Cambio de coladeras y desazolve de drenaje
04-035, Memetla, 20	-	10	75	100	0	0	75	686	10.93	Reencarpetado de la c. Celestino Pérez
04-036, Navidad (Granjas de Navidad), 20	-	579	947	99.06	9	0.94	956	11 002	8.69	Igualdad, arte y seguridad: base y paradero digno para los colonos
04-038, Palo Alto (Granjas), 20	-	64	573	99.83	1	0.17	574	3 283	17.48	Mejoras en diferentes zonas de palo alto
04-050, Tepetongo, 20	-	64	378	98.69	5	1.31	383	3 657	10.47	Por tu seguridad alumbrar toda la UT
04-051, Xalpa, 20	-	56	297	100	0	0	297	2 601	11.42	Unificando la UT para mejorar la calidad de vida
04-052, Zentlapatl, 20	42	87	453	98.05	9	1.95	462	4 988	9.26	Biblioteca Puerto Angel
04-054, 1º de Mayo, 20	-	91	111	100	0	0	111	369	30.08	Vida y agua para todas y todos, tanque elevado de almacenamiento de agua para la UT 1ro de mayo
04-055, Portal del Sol, 20	-	0	49	98	1	2	50	2 542	1.97	Reja metálica av. de Los Poetas seguridad peatonal
04-058, San José de Los Cedros I, 20	-	137	796	96.72	27	3.28	823	7 375	11.16	Cambio de imagen en el centro de desarrollo social, en su totalidad, San José I
04-059, San José de Los Cedros II, 20	-	65	659	96.35	25	3.65	684	7 314	9.35	Remodelación del cdc San José de los Cedros
04-060, Puerto Las Cruces, 20	-	54	171	99.42	1	0.58	172	584	29.45	Renivelación y mantenimiento de calles libres de baches con material amigable con el medio ambiente
Cuajimalpa de Morelos	44	2 138	10 247	97.05	312	2.95	10 559	119 522	8.83	

FUENTE: Elaborado por la DEOEyG con base en la lista nominal proporcionada por la DERFE-INE, con fecha de corte al 15 de marzo de 2023, e información obtenida del SIVACC.

Mapa 2. Rubro con mayor número de opiniones en las unidades territoriales de la demarcación territorial

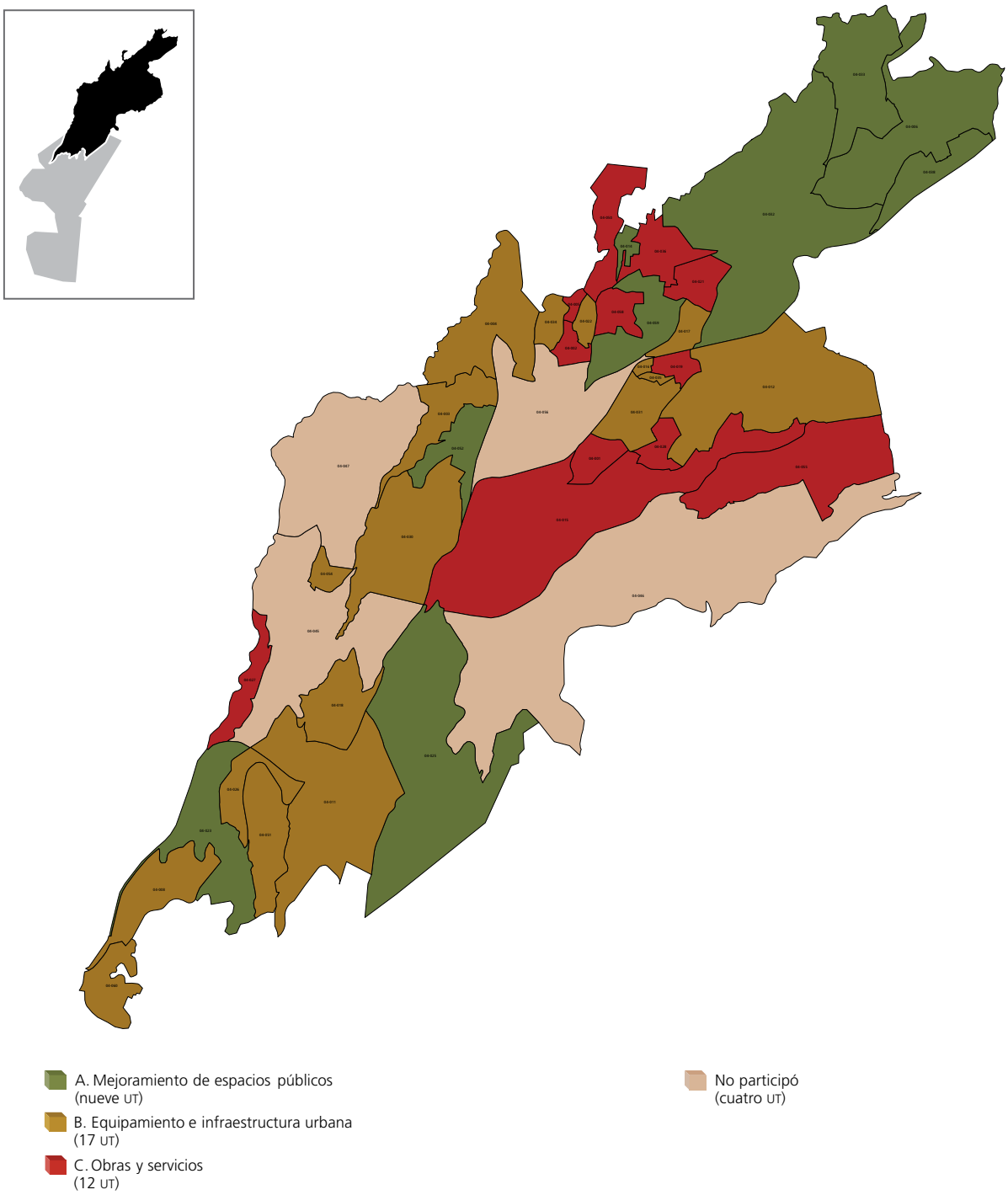

NOTA: Los rubros ganadores aquí representados derivan de la organización relativa a los códigos en donde se colocan los proyectos específicos. Las unidades territoriales marcadas en beige en el mapa corresponden a los pueblos originarios en los que no se celebró la jornada consultiva, en cumplimiento del acuerdo IECM-ACU-CG-007-2023 del Consejo General del IECM. El mapa muestra únicamente la zona poblada de la demarcación.

FUENTE: Elaborado por la DEOEYG con base en las opiniones emitidas en la CPP 2024.

Gustavo A. Madero

Ilustración 1. Lista nominal, total de opiniones y participación

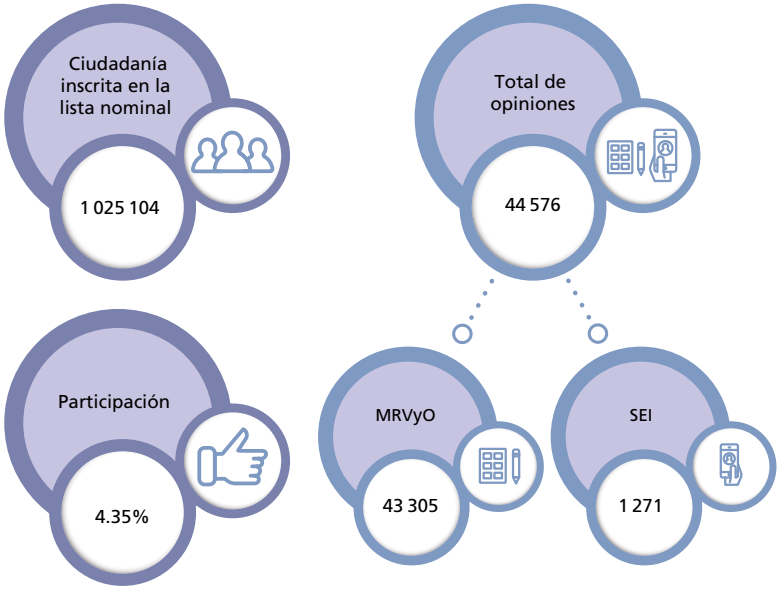

Gráfica 1. Porcentaje de las opiniones por modalidad

Mapa 1. Nivel de participación en las unidades territoriales de la demarcación territorial

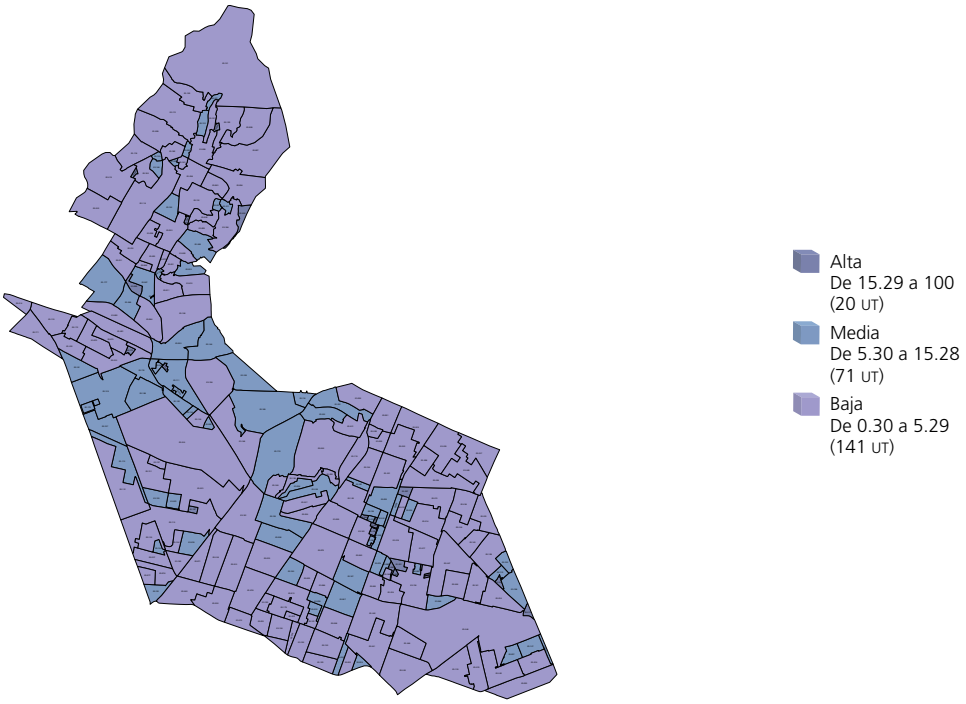

FUENTE: Elaborado por la DEOEYG con base en la lista nominal proporcionada por la DERFE-INE, con fecha de corte al 15 de marzo de 2023, e información obtenida del SIVACC.

Tabla 1. Proyectos registrados y dictaminados como viables, según rubro, por unidad territorial

Clave y nombre de la UT y distrito electoral local al que pertenece	Proyectos registrados viables	Proyectos viables						
		A. Mejoramiento de espacios públicos	B. Equipamiento e infraestructura urbana	C. Obras y servicios	D. Actividades recreativas	E. Actividades deportivas	F. Actividades culturales	Otros
05-001, Acueducto de Guadalupe (Rdcial.), 02	6	2	2	2	-	-	-	-
05-002, Acueducto de Guadalupe (U. Hab.), 02	6	3	2	1	-	-	-	-
05-003, Ahuehuetes, 01	5	1	3	1	-	-	-	-
05-004, Aidee Solís Cárdenas-Matías Romero (U. Hab.), 01	6	-	3	3	-	-	-	-
05-005, Aragón Inguarán, 06	4	-	4	-	-	-	-	-
05-006, Aragón la Villa (Aragón), 06	11	-	10	1	-	-	-	-
05-007, Arboledas de Cuautepec, 01	12	2	6	4	-	-	-	-
05-008, Arboledas de Cuautepec (Ampl.), 01	6	-	4	2	-	-	-	-
05-009, Arroyo Guadalupe (U. Hab.), 02	7	1	-	6	-	-	-	-
05-010, Belisario Domínguez, 06	5	-	3	1	-	1	-	-
05-011, Benito Juárez, 01	3	-	1	2	-	-	-	-
05-012, Benito Juárez (Ampl.), 01	3	-	3	-	-	-	-	-
05-013, Bondojito, 06	12	2	8	2	-	-	-	-
05-014, CTM Aragón (U.), 06	8	2	6	-	-	-	-	-
05-015, CTM Aragón Ampliación (U.), 06	4	2	2	-	-	-	-	-
05-016, Camino a San Juan de Aragón (Pblo.), 06	6	2	3	1	-	-	-	-
05-018, Capultitlán, 02	10	-	6	4	-	-	-	-
05-020, Castillo Chico, 01	6	-	4	2	-	-	-	-
05-021, Castillo Grande, 01	5	-	3	2	-	-	-	-
05-022, Castillo Grande (Ampl.), 01	5	-	3	2	-	-	-	-
05-023, Cerro Prieto, 06	5	-	5	-	-	-	-	-
05-025, Churubusco Tepeyac, 02	4	-	3	1	-	-	-	-
05-026, Cocoyotes, 01	5	-	3	2	-	-	-	-
05-027, Cocoyotes (Ampl.), 01	6	-	5	1	-	-	-	-
05-028, Compositores Mexicanos, 01	15	-	11	4	-	-	-	-
05-029, Constitución de la República, 04	12	-	9	3	-	-	-	-

(Continúa)

Tabla 1. Proyectos registrados y dictaminados como viables, según rubro, por unidad territorial

Clave y nombre de la UT y distrito electoral local al que pertenece	Proyectos registrados viables	Proyectos viables						
		A. Mejoramiento de espacios públicos	B. Equipamiento e infraestructura urbana	C. Obras y servicios	D. Actividades recreativas	E. Actividades deportivas	F. Actividades culturales	Otros
05-030, Cooperativa Luis Enrique Rodríguez Orozco (U. Hab.), 01	3	-	2	1	-	-	-	-
05-031, CTM Atzacoalco (U. Hab.), 04	8	-	6	2	-	-	-	-
05-032, CTM El Risco (U. Hab.), 04	8	2	3	3	-	-	-	-
05-033, Cuautepec de Madero, 01	9	1	4	4	-	-	-	-
05-034, Cuautepec El Alto (Pblo.), 01	11	-	7	4	-	-	-	-
05-035, Cuchilla del Tesoro, 06	20	4	12	2	-	-	1	1
05-036, Cuchilla La Joya, 06	5	-	5	-	-	-	-	-
05-037, Defensores de la República, 02	5	-	3	2	-	-	-	-
05-038, Del Bosque, 01	8	-	6	2	-	-	-	-
05-039, Del Obrero, 04	7	-	6	1	-	-	-	-
05-040, DM Nacional, 06	11	2	3	6	-	-	-	-
05-041, Eduardo Molina I (U. Hab.), 04	5	1	-	4	-	-	-	-
05-042, Eduardo Molina II (U. Hab.), 04	8	2	3	3	-	-	-	-
05-043, Ejidos San Juan de Aragón 1a Sección (U. Hab.), 06	6	3	2	1	-	-	-	-
05-044, Ejidos San Juan de Aragón 2a Sección (U. Hab.), 06	9	2	6	1	-	-	-	-
05-045, El Arbolillo, 01	6	2	2	2	-	-	-	-
05-046, El Arbolillo 1 (U. Hab.), 01	6	1	2	3	-	-	-	-
05-047, El Arbolillo 2 (U. Hab.), 01	10	2	4	4	-	-	-	-
05-048, El Arbolillo 3 (U. Hab.), 01	5	1	1	3	-	-	-	-
05-049, El Carmen, 01	8	1	4	2	-	-	-	1
05-050, El Coyol (U. Hab.), 04	5	1	2	2	-	-	-	-
05-051, El Olivo, 06	4	-	3	1	-	-	-	-
05-052, Emiliano Zapata, 06	13	-	8	5	-	-	-	-
05-053, Emiliano Zapata (Ampl.), 06	9	5	4	-	-	-	-	-
05-054, Estanzuela, 04	5	-	4	1	-	-	-	-
05-055, Estrella, 06	6	1	4	1	-	-	-	-

(Continúa)

Tabla 1. Proyectos registrados y dictaminados como viables, según rubro, por unidad territorial

Clave y nombre de la UT y distrito electoral local al que pertenece	Proyectos registrados viables	Proyectos viables						
		A. Mejoramiento de espacios públicos	B. Equipamiento e infraestructura urbana	C. Obras y servicios	D. Actividades recreativas	E. Actividades deportivas	F. Actividades culturales	Otros
05-056, Ex-Escuela de Tiro, 06	13	8	4	1	-	-	-	-
05-057, FOVISSTE Aragón (U. Hab.), 06	5	-	3	2	-	-	-	-
05-058, Faja de Oro, 06	9	4	4	1	-	-	-	-
05-059, Fernando Casas Alemán, 06	9	1	5	2	-	-	-	1
05-060, Ferrocarrilera Insurgentes, 04	7	1	4	2	-	-	-	-
05-061, FOVISSSTE Cuchilla (U. Hab.), 06	6	2	2	2	-	-	-	-
05-062, FOVISSSTE Río de Guadalupe (U. Hab.), 06	5	-	2	3	-	-	-	-
05-063, Gabriel Hernández, 04	5	2	1	2	-	-	-	-
05-065, General Felipe Berriozábal, 01	6	2	3	1	-	-	-	-
05-066, Gertrudis Sánchez 1a Sección, 06	6	-	6	-	-	-	-	-
05-067, Gertrudis Sánchez 2a Sección, 06	9	2	7	-	-	-	-	-
05-068, Gertrudis Sánchez 3a Sección, 06	14	-	14	-	-	-	-	-
05-069, Graciano Sánchez, 01	2	-	2	-	-	-	-	-
05-070, Granjas Modernas-San Juan de Aragón (Ampl.), 06	7	2	3	2	-	-	-	-
05-071, Guadalupe Insurgentes, 02	7	3	3	1	-	-	-	-
05-072, Guadalupe Proletaria, 02	6	-	6	-	-	-	-	-
05-073, Guadalupe Proletaria (Ampl.), 02	7	2	4	1	-	-	-	-
05-074, Guadalupe Tepeyac, 06	7	5	2	-	-	-	-	-
05-075, Guadalupe Victoria, 01	6	-	5	1	-	-	-	-
05-076, Guadalupe Victoria II, 02	7	-	3	4	-	-	-	-
05-077, Héroe de Nacozari, 02	7	-	4	3	-	-	-	-
05-078, Héroes de Chapultepec, 06	8	-	7	1	-	-	-	-
05-079, Hornos de Aragón (U. Hab.), 06	5	-	2	3	-	-	-	-
05-080, INDECO (U. Hab.), 06	6	3	3	-	-	-	-	-
05-082, INFONAVIT (U. Hab.), 02	5	4	-	1	-	-	-	-
05-083, INFONAVIT Camino San Juan de Aragón (U. Hab.), 06	10	-	7	3	-	-	-	-

(Continúa)

Tabla 1. Proyectos registrados y dictaminados como viables, según rubro, por unidad territorial

Clave y nombre de la UT y distrito electoral local al que pertenece	Proyectos registrados viables	Proyectos viables						
		A. Mejoramiento de espacios públicos	B. Equipamiento e infraestructura urbana	C. Obras y servicios	D. Actividades recreativas	E. Actividades deportivas	F. Actividades culturales	Otros
05-084, INFONAVIT Loreto Fabela (U. Hab.), 06	5	-	3	2	-	-	-	-
05-085, Jaime S Emiliano G, 01	5	-	4	-	-	-	-	1
05-086, Jorge Negrete, 01	5	1	-	4	-	-	-	-
05-088, José María Morelos y Pavón I (U. Hab.), 04	7	-	2	5	-	-	-	-
05-089, José María Morelos y Pavón II (U. Hab.), 04	6	1	2	3	-	-	-	-
05-090, Juan de Dios Bátiz (U. Hab.), 02	4	-	1	3	-	-	-	-
05-091, Juan González Romero, 04	6	1	4	1	-	-	-	-
05-092, Juventino Rosas, 01	6	1	3	2	-	-	-	-
05-093, La Candelaria Ticomán (Barr.), 02	10	1	2	7	-	-	-	-
05-094, La Casilda, 01	7	-	4	3	-	-	-	-
05-095, La Cruz (Barr.), 04	6	1	2	3	-	-	-	-
05-096, La Esmeralda I, 04	8	1	2	5	-	-	-	-
05-097, La Esmeralda (U. Hab.), 04	6	1	2	3	-	-	-	-
05-098, La Forestal, 01	8	-	4	3	-	-	-	1
05-099, La Forestal 1, 01	4	2	2	-	-	-	-	-
05-100, La Forestal 2, 01	8	1	4	3	-	-	-	-
05-101, La Forestal 3, 01	4	-	3	-	-	-	-	1
05-102, La Joya, 06	7	1	6	-	-	-	-	-
05-103, La Joyita, 06	5	1	3	1	-	-	-	-
05-104, La Laguna Ticomán (Barr.), 02	7	2	5	-	-	-	-	-
05-105, La Malinche, 06	3	-	3	-	-	-	-	-
05-106, La Pastora, 01	7	-	5	2	-	-	-	-
05-107, La Patera-Condomódulos (U. Hab.), 02	5	-	2	3	-	-	-	-
05-108, La Pradera, 06	11	-	8	3	-	-	-	-
05-109, La Pradera I (U. Hab.), 06	9	3	5	1	-	-	-	-
05-110, La Pradera II (U. Hab.), 06	9	1	8	-	-	-	-	-

(Continúa)

Tabla 1. Proyectos registrados y dictaminados como viables, según rubro, por unidad territorial

Clave y nombre de la UT y distrito electoral local al que pertenece	Proyectos registrados viables	Proyectos viables						
		A. Mejoramiento de espacios públicos	B. Equipamiento e infraestructura urbana	C. Obras y servicios	D. Actividades recreativas	E. Actividades deportivas	F. Actividades culturales	Otros
05-111, La Purísima Ticomán (Barr.), 02	9	-	7	2	-	-	-	-
05-113, Lindavista Vallejo (U. Hab.), 02	14	5	5	4	-	-	-	-
05-114, Loma de La Palma, 01	6	-	4	2	-	-	-	-
05-115, Lomas de Cuautepec, 01	9	4	3	2	-	-	-	-
05-116, Lomas de San Juan Ixhuatepec (2a Sección), 02	9	-	6	3	-	-	-	-
05-117, Los Olivos (U. Hab.), 06	5	-	1	4	-	-	-	-
05-118, Luis Donaldo Colosio, 01	5	1	2	2	-	-	-	-
05-119, Magdalena de las Salinas, 02	4	-	2	2	-	-	-	-
05-120, Malacates, 01	10	-	9	1	-	-	-	-
05-121, Malacates (Ampl.), 01	10	2	3	5	-	-	-	-
05-122, Malvinas Mexicanas, 06	5	1	4	-	-	-	-	-
05-124, Mártires de Río Blanco, 06	6	-	6	-	-	-	-	-
05-125, Mártires de Río Blanco (Ampl.), 06	6	-	5	1	-	-	-	-
05-126, Maximino Ávila Camacho, 02	3	-	2	1	-	-	-	-
05-127, Narciso Bassols (U. Hab.), 06	4	1	3	-	-	-	-	-
05-129, Nueva Industrial Vallejo (Fracc.), 02	6	-	1	5	-	-	-	-
05-130, Nueva Tenochtitlan, 06	4	2	2	-	-	-	-	-
05-131, Nueva Vallejo, 02	6	-	5	1	-	-	-	-
05-132, Palmatitla, 01	14	2	8	4	-	-	-	-
05-133, Panamericana, 02	3	-	2	1	-	-	-	-
05-134, Panamericana (Ampl.), 02	3	-	2	1	-	-	-	-
05-135, Parque Metropolitano, 01	6	-	4	2	-	-	-	-
05-136, Pemex Lindavista (U. Hab.), 02	4	2	-	2	-	-	-	-
05-137, Planetario Lindavista, 02	4	-	4	-	-	-	-	-
05-138, Plaza Oriente (Rdcial.), 04	8	2	3	3	-	-	-	-
05-139, Prados de Cuautepec, 01	4	1	1	2	-	-	-	-

(Continúa)

Tabla 1. Proyectos registrados y dictaminados como viables, según rubro, por unidad territorial

Clave y nombre de la UT y distrito electoral local al que pertenece	Proyectos registrados viables	Proyectos viables						
		A. Mejoramiento de espacios públicos	B. Equipamiento e infraestructura urbana	C. Obras y servicios	D. Actividades recreativas	E. Actividades deportivas	F. Actividades culturales	Otros
05-141, Progreso Nacional (Ampl.), 02	6	3	1	2	-	-	-	-
05-143, Providencia (Ampl.), 06	3	-	3	-	-	-	-	-
05-144, Quetzalcóatl 3, 01	4	-	2	1	-	-	-	1
05-145, Residencial La Escalera (Fracc.), 02	6	3	2	1	-	-	-	-
05-146, Residencial Zacatenco, 02	7	2	5	-	-	-	-	-
05-147, Revolución IMSS (U. Hab.), 02	6	-	5	1	-	-	-	-
05-148, Rosas del Tepeyac, 02	4	-	3	1	-	-	-	-
05-149, Salvador Díaz Mirón, 04	8	1	5	1	-	-	-	1
05-150, San Antonio, 01	7	1	6	-	-	-	-	-
05-151, San Bartolo Atepehuacan (Pblo.), 02	10	3	6	1	-	-	-	-
05-153, San José de La Escalera, 02	9	2	4	3	-	-	-	-
05-154, San José Ticoman, 02	4	1	1	2	-	-	-	-
05-156, San Juan de Aragón (Pblo.), 06	10	1	7	2	-	-	-	-
05-159, San Juan de Aragón 3a Sección (U. Hab.) I, 06	20	9	8	3	-	-	-	-
05-161, San Juan de Aragón 6a Sección (U. Hab.) I, 06	18	7	5	6	-	-	-	-
05-163, San Juan III (U. Hab.), 04	5	1	2	2	-	-	-	-
05-164, San Juan y Guadalupe Ticoman (Barr.), 02	8	3	2	3	-	-	-	-
05-165, San Miguel Cuautepec, 01	6	1	3	2	-	-	-	-
05-166, San Miguel-La Escalera (Barr.), 06	4	1	2	1	-	-	-	-
05-167, San Pedro El Chico, 06	9	3	5	1	-	-	-	-
05-168, San Pedro Zacatenco (Pblo.), 02	6	-	5	1	-	-	-	-
05-169, San Rafael Ticoman (Barr.), 02	5	-	2	2	-	-	1	-
05-170, Santa Isabel Tola (Pblo.), 02	6	3	3	-	-	-	-	-
05-171, Santa Rosa, 02	4	2	2	-	-	-	-	-
05-172, Santiago Atepetlac, 02	4	-	3	1	-	-	-	-
05-173, Santiago Atepetlac (La Selvita) (U. Hab.), 02	3	-	2	1	-	-	-	-

(Continúa)

Tabla 1. Proyectos registrados y dictaminados como viables, según rubro, por unidad territorial

Clave y nombre de la UT y distrito electoral local al que pertenece	Proyectos registrados viables	Proyectos viables						
		A. Mejoramiento de espacios públicos	B. Equipamiento e infraestructura urbana	C. Obras y servicios	D. Actividades recreativas	E. Actividades deportivas	F. Actividades culturales	Otros
05-174, Santiago Atzacoalco (Pblo.), 04	6	1	4	1	-	-	-	-
05-175, SCT (U. Hab.), 02	9	2	5	2	-	-	-	-
05-176, Siete Maravillas, 02	9	-	5	4	-	-	-	-
05-177, Solidaridad Nacional, 01	3	-	2	1	-	-	-	-
05-178, SUTIC Vallejo (U. Hab.), 02	4	1	2	1	-	-	-	-
05-179, Tablas de San Agustín, 06	7	1	4	2	-	-	-	-
05-180, Tepetatal, 01	3	-	1	2	-	-	-	-
05-181, Tepeyac Insurgentes, 02	10	-	9	1	-	-	-	-
05-182, Tlacaelel, 01	8	1	3	4	-	-	-	-
05-183, Tlacamaca, 02	5	-	3	2	-	-	-	-
05-184, Tlalpexco, 01	10	1	6	3	-	-	-	-
05-185, Torres de Quiroga (U. Hab.), 04	12	2	3	7	-	-	-	-
05-186, Torres de San Juan (U. Hab.), 04	6	1	2	3	-	-	-	-
05-187, Torres de San Juan 1B (U. Hab.), 04	12	5	5	2	-	-	-	-
05-188, Torres Lindavista (Fracc.), 02	7	1	4	2	-	-	-	-
05-189, Tres Estrellas, 06	8	2	3	3	-	-	-	-
05-190, Triunfo de la República, 04	4	1	3	-	-	-	-	-
05-192, Valle de Madero, 01	7	-	4	3	-	-	-	-
05-193, Valle del Tepeyac, 02	6	1	3	2	-	-	-	-
05-195, Vallejo Poniente, 02	8	-	5	3	-	-	-	-
05-196, Vasco de Quiroga, 04	5	-	5	-	-	-	-	-
05-197, Verónica Castro, 01	5	-	4	1	-	-	-	-
05-198, Villa de Aragón (Fracc.), 06	8	2	5	1	-	-	-	-
05-199, Villa Gustavo A. Madero, 02	8	3	3	2	-	-	-	-
05-200, Villa Hermosa, 04	6	-	4	2	-	-	-	-
05-202, Vista Hermosa, 01	5	-	3	2	-	-	-	-

(Continúa)

Tabla 1. Proyectos registrados y dictaminados como viables, según rubro, por unidad territorial

Clave y nombre de la UT y distrito electoral local al que pertenece	Proyectos registrados viables	Proyectos viables						
		A. Mejoramiento de espacios públicos	B. Equipamiento e infraestructura urbana	C. Obras y servicios	D. Actividades recreativas	E. Actividades deportivas	F. Actividades culturales	Otros
05-205, Zona Escolar Oriente, 01	6	-	4	2	-	-	-	-
05-206, 15 de Agosto, 04	5	1	3	1	-	-	-	-
05-208, 25 de Julio, 04	7	1	6	-	-	-	-	-
05-210, 51 Legislatura, 04	8	3	4	-	-	-	-	1
05-211, 6 de Junio, 01	4	1	3	-	-	-	-	-
05-212, 7 de Noviembre, 06	5	1	2	2	-	-	-	-
05-213, Villa de Aragón, 06	6	1	4	1	-	-	-	-
05-214, Joyas Vallejo (U. Hab.), 02	6	1	5	-	-	-	-	-
05-215, Campestre Aragón I, 04	8	-	6	2	-	-	-	-
05-216, Campestre Aragón II, 04	5	-	3	2	-	-	-	-
05-217, Casas Alemán (Ampl.) I, 04	11	2	5	4	-	-	-	-
05-218, Casas Alemán (Ampl.) II, 04	8	-	6	2	-	-	-	-
05-219, Chalma de Guadalupe I, 01	10	3	2	5	-	-	-	-
05-220, Chalma de Guadalupe II, 01	9	2	2	5	-	-	-	-
05-221, Gabriel Hernández (Ampl.) I, 04	5	2	2	1	-	-	-	-
05-222, Gabriel Hernández (Ampl.) II, 04	10	1	3	5	-	-	1	-
05-223, Industrial I, 02	4	-	3	1	-	-	-	-
05-224, Industrial II, 02	9	2	6	1	-	-	-	-
05-225, Lindavista I, 02	5	-	5	-	-	-	-	-
05-226, Lindavista II, 02	9	1	6	2	-	-	-	-
05-227, Martín Carrera I, 04	7	-	4	3	-	-	-	-
05-228, Martín Carrera II, 04	7	3	3	1	-	-	-	-
05-229, Nueva Atzacoalco I, 04	6	1	5	-	-	-	-	-
05-230, Nueva Atzacoalco II, 04	11	2	8	1	-	-	-	-
05-231, Nueva Atzacoalco III, 04	11	1	9	1	-	-	-	-
05-232, Progreso Nacional I, 02	5	-	5	-	-	-	-	-

(Continúa)

Tabla 1. Proyectos registrados y dictaminados como viables, según rubro, por unidad territorial

(Concluye)

Clave y nombre de la UT y distrito electoral local al que pertenece	Proyectos registrados viables	Proyectos viables						
		A. Mejoramiento de espacios públicos	B. Equipamiento e infraestructura urbana	C. Obras y servicios	D. Actividades recreativas	E. Actividades deportivas	F. Actividades culturales	Otros
05-233, Progreso Nacional II, 02	9	2	5	2	-	-	-	-
05-234, Providencia I, 06	10	-	8	2	-	-	-	-
05-235, Providencia II, 04	11	-	11	-	-	-	-	-
05-236, Providencia III, 04	10	1	7	2	-	-	-	-
05-237, San Felipe de Jesús I, 04	7	3	3	1	-	-	-	-
05-238, San Felipe de Jesús II, 04	9	1	8	-	-	-	-	-
05-239, San Felipe de Jesús III, 04	7	2	5	-	-	-	-	-
05-240, San Felipe de Jesús IV, 04	10	1	9	-	-	-	-	-
05-241, San Juan de Aragón 1a Sección (U. Hab.) I, 06	6	2	4	-	-	-	-	-
05-242, San Juan de Aragón 1a Sección (U. Hab.) II, 06	9	2	6	1	-	-	-	-
05-243, San Juan de Aragón 2a Sección (U. Hab.) I, 06	14	1	8	4	-	-	-	1
05-244, San Juan de Aragón 2a Sección (U. Hab.) II, 06	6	1	4	1	-	-	-	-
05-245, San Juan de Aragón 4a y 5a Sección (U. Hab.) I, 06	10	4	4	2	-	-	-	-
05-246, San Juan de Aragón 4a y 5a Sección (U. Hab.) II, 06	6	3	3	-	-	-	-	-
05-247, San Juan de Aragón 7 Secc (U. Hab.) I, 06	8	1	5	2	-	-	-	-
05-248, San Juan de Aragón 7 Secc (U. Hab.) II, 06	11	3	7	1	-	-	-	-
05-249, Vallejo I, 02	8	2	3	3	-	-	-	-
05-250, Vallejo II, 02	7	3	3	1	-	-	-	-
05-251, Zona Escolar I, 01	3	-	2	1	-	-	-	-
05-252, Zona Escolar II, 01	4	-	2	2	-	-	-	-
05-253, La Esmeralda II, 04	5	-	4	1	-	-	-	-
05-254, La Esmeralda III, 04	9	2	3	4	-	-	-	-
05-255, San Juan de Aragón 3a Sección (U. Hab.) II, 06	8	2	5	1	-	-	-	-
05-256, San Juan de Aragón 6a Sección (U. Hab.) II, 06	10	1	6	2	-	-	-	1
Total por rubro	1 643	269	940	419	0	1	3	11
		1 643						

FUENTE: Elaborado por la DEOEYG con base en la información obtenida del SIPROE.

Tabla 2. Proyectos registrados y dictaminados como no viables, según rubro, por unidad territorial

Clave y nombre de la UT y distrito electoral local al que pertenece	Proyectos registrados no viables	Proyectos no viables						
		A. Mejoramiento de espacios públicos	B. Equipamiento e infraestructura urbana	C. Obras y servicios	D. Actividades recreativas	E. Actividades deportivas	F. Actividades culturales	Otros
05-001, Acueducto de Guadalupe (Rdcial.), 02	1	-	1	-	-	-	-	-
05-002, Acueducto de Guadalupe (U. Hab.), 02	4	2	2	-	-	-	-	-
05-003, Ahuehuetes, 01	4	2	1	1	-	-	-	-
05-004, Aidee Solís Cárdenas-Matías Romero (U. Hab.), 01	1	-	1	-	-	-	-	-
05-005, Aragón Inguarán, 06	6	2	2	1	1	-	-	-
05-006, Aragón la Villa (Aragón), 06	1	-	1	-	-	-	-	-
05-007, Arboledas de Cuautepec, 01	3	1	2	-	-	-	-	-
05-008, Arboledas de Cuautepec (Ampl.), 01	5	-	3	2	-	-	-	-
05-009, Arroyo Guadalupe (U. Hab.), 02	1	-	1	-	-	-	-	-
05-010, Belisario Domínguez, 06	1	-	1	-	-	-	-	-
05-011, Benito Juárez, 01	2	-	1	1	-	-	-	-
05-012, Benito Juárez (Ampl.), 01	1	-	1	-	-	-	-	-
05-013, Bondojito, 06	2	1	1	-	-	-	-	-
05-014, CTM Aragón (U.), 06	2	-	1	1	-	-	-	-
05-015, CTM Aragón Ampliación (U.), 06	2	1	1	-	-	-	-	-
05-016, Camino a San Juan de Aragón (Pblo.), 06	1	-	-	1	-	-	-	-
05-018, Capultitlán, 02	1	-	1	-	-	-	-	-
05-020, Castillo Chico, 01	2	-	2	-	-	-	-	-
05-021, Castillo Grande, 01	4	1	2	-	-	-	-	1
05-022, Castillo Grande (Ampl.), 01	1	-	1	-	-	-	-	-
05-023, Cerro Prieto, 06	2	-	1	1	-	-	-	-
05-025, Churubusco Tepeyac, 02	1	-	1	-	-	-	-	-
05-026, Cocoyotes, 01	3	1	1	-	-	-	-	1
05-027, Cocoyotes (Ampl.), 01	2	-	1	1	-	-	-	-
05-028, Compositores Mexicanos, 01	1	-	1	-	-	-	-	-
05-029, Constitución de la República, 04	1	-	-	1	-	-	-	-

(Continúa)

Tabla 2. Proyectos registrados y dictaminados como no viables, según rubro, por unidad territorial

Clave y nombre de la UT y distrito electoral local al que pertenece	Proyectos registrados no viables	Proyectos no viables						
		A. Mejoramiento de espacios públicos	B. Equipamiento e infraestructura urbana	C. Obras y servicios	D. Actividades recreativas	E. Actividades deportivas	F. Actividades culturales	Otros
05-030, Cooperativa Luis Enrique Rodríguez Orozco (U. Hab.), 01	1	-	-	-	-	-	-	1
05-031, CTM Atzacoalco (U. Hab.), 04	3	1	1	1	-	-	-	-
05-032, CTM El Risco (U. Hab.), 04	0	-	-	-	-	-	-	-
05-033, Cuautepec de Madero, 01	4	1	1	2	-	-	-	-
05-034, Cuautepec El Alto (Pblo.), 01	5	1	2	2	-	-	-	-
05-035, Cuchilla del Tesoro, 06	3	2	-	-	-	1	-	-
05-036, Cuchilla La Joya, 06	0	-	-	-	-	-	-	-
05-037, Defensores de la República, 02	1	-	-	1	-	-	-	-
05-038, Del Bosque, 01	0	-	-	-	-	-	-	-
05-039, Del Obrero, 04	1	-	-	1	-	-	-	-
05-040, DM Nacional, 06	0	-	-	-	-	-	-	-
05-041, Eduardo Molina I (U. Hab.), 04	0	-	-	-	-	-	-	-
05-042, Eduardo Molina II (U. Hab.), 04	0	-	-	-	-	-	-	-
05-043, Ejidos San Juan de Aragón 1a Sección (U. Hab.), 06	0	-	-	-	-	-	-	-
05-044, Ejidos San Juan de Aragón 2a Sección (U. Hab.), 06	1	-	-	-	-	-	-	1
05-045, El Arbolillo, 01	2	-	2	-	-	-	-	-
05-046, El Arbolillo 1 (U. Hab.), 01	4	-	2	2	-	-	-	-
05-047, El Arbolillo 2 (U. Hab.), 01	0	-	-	-	-	-	-	-
05-048, El Arbolillo 3 (U. Hab.), 01	1	1	-	-	-	-	-	-
05-049, El Carmen, 01	2	-	2	-	-	-	-	-
05-050, El Coyol (U. Hab.), 04	2	-	2	-	-	-	-	-
05-051, El Olivo, 06	1	-	1	-	-	-	-	-
05-052, Emiliano Zapata, 06	4	-	2	-	1	-	-	1
05-053, Emiliano Zapata (Ampl.), 06	1	1	-	-	-	-	-	-
05-054, Estanzuela, 04	0	-	-	-	-	-	-	-
05-055, Estrella, 06	2	1	1	-	-	-	-	-

(Continúa)

Tabla 2. Proyectos registrados y dictaminados como no viables, según rubro, por unidad territorial

Clave y nombre de la UT y distrito electoral local al que pertenece	Proyectos registrados no viables	Proyectos no viables						
		A. Mejoramiento de espacios públicos	B. Equipamiento e infraestructura urbana	C. Obras y servicios	D. Actividades recreativas	E. Actividades deportivas	F. Actividades culturales	Otros
05-056, Ex-Escuela de Tiro, 06	1	-	1	-	-	-	-	-
05-057, F0VISSTE Aragón (U. Hab.), 06	1	-	1	-	-	-	-	-
05-058, Faja de Oro, 06	4	-	3	1	-	-	-	-
05-059, Fernando Casas Alemán, 06	2	2	-	-	-	-	-	-
05-060, Ferrocarrilera Insurgentes, 04	4	-	-	4	-	-	-	-
05-061, FOVISSSTE Cuchilla (U. Hab.), 06	0	-	-	-	-	-	-	-
05-062, FOVISSSTE Río de Guadalupe (U. Hab.), 06	0	-	-	-	-	-	-	-
05-063, Gabriel Hernández, 04	0	-	-	-	-	-	-	-
05-065, General Felipe Berriozábal, 01	1	-	-	1	-	-	-	-
05-066, Gertrudis Sánchez 1a Sección, 06	0	-	-	-	-	-	-	-
05-067, Gertrudis Sánchez 2a Sección, 06	2	-	2	-	-	-	-	-
05-068, Gertrudis Sánchez 3a Sección, 06	0	-	-	-	-	-	-	-
05-069, Graciano Sánchez, 01	4	-	3	1	-	-	-	-
05-070, Granjas Modernas-San Juan de Aragón (Ampl.), 06	0	-	-	-	-	-	-	-
05-071, Guadalupe Insurgentes, 02	3	-	2	1	-	-	-	-
05-072, Guadalupe Proletaria, 02	2	-	1	1	-	-	-	-
05-073, Guadalupe Proletaria (Ampl.), 02	1	-	-	1	-	-	-	-
05-074, Guadalupe Tepeyac, 06	7	4	-	1	-	1	-	1
05-075, Guadalupe Victoria, 01	0	-	-	-	-	-	-	-
05-076, Guadalupe Victoria II, 02	2	-	-	2	-	-	-	-
05-077, Héroe de Nacozari, 02	2	-	1	1	-	-	-	-
05-078, Héroes de Chapultepec, 06	0	-	-	-	-	-	-	-
05-079, Hornos de Aragón (U. Hab.), 06	0	-	-	-	-	-	-	-
05-080, INDECO (U. Hab.), 06	2	-	2	-	-	-	-	-
05-082, INFONAVIT (U. Hab.), 02	0	-	-	-	-	-	-	-
05-083, INFONAVIT Camino San Juan de Aragón (U. Hab.), 06	0	-	-	-	-	-	-	-

(Continúa)

Tabla 2. Proyectos registrados y dictaminados como no viables, según rubro, por unidad territorial

Clave y nombre de la UT y distrito electoral local al que pertenece	Proyectos registrados no viables	Proyectos no viables						
		A. Mejoramiento de espacios públicos	B. Equipamiento e infraestructura urbana	C. Obras y servicios	D. Actividades recreativas	E. Actividades deportivas	F. Actividades culturales	Otros
05-084, INFONAVIT Loreto Fabela (U. Hab.), 06	0	-	-	-	-	-	-	-
05-085, Jaime S Emiliano G, 01	3	-	1	2	-	-	-	-
05-086, Jorge Negrete, 01	1	-	-	1	-	-	-	-
05-088, José María Morelos y Pavón I (U. Hab.), 04	2	-	2	-	-	-	-	-
05-089, José María Morelos y Pavón II (U. Hab.), 04	0	-	-	-	-	-	-	-
05-090, Juan de Dios Bátiz (U. Hab.), 02	0	-	-	-	-	-	-	-
05-091, Juan González Romero, 04	1	-	-	1	-	-	-	-
05-092, Juventino Rosas, 01	0	-	-	-	-	-	-	-
05-093, La Candelaria Ticomán (Barr.), 02	6	1	2	3	-	-	-	-
05-094, La Casilda, 01	2	1	1	-	-	-	-	-
05-095, La Cruz (Barr.), 04	1	-	1	-	-	-	-	-
05-096, La Esmeralda I, 04	0	-	-	-	-	-	-	-
05-097, La Esmeralda (U. Hab.), 04	1	-	1	-	-	-	-	-
05-098, La Forestal, 01	3	-	2	1	-	-	-	-
05-099, La Forestal 1, 01	1	-	1	-	-	-	-	-
05-100, La Forestal 2, 01	1	1	-	-	-	-	-	-
05-101, La Forestal 3, 01	0	-	-	-	-	-	-	-
05-102, La Joya, 06	2	-	1	1	-	-	-	-
05-103, La Joyita, 06	4	-	3	1	-	-	-	-
05-104, La Laguna Ticomán (Barr.), 02	0	-	-	-	-	-	-	-
05-105, La Malinche, 06	1	-	-	1	-	-	-	-
05-106, La Pastora, 01	1	-	-	1	-	-	-	-
05-107, La Patera-Condomódulos (U. Hab.), 02	0	-	-	-	-	-	-	-
05-108, La Pradera, 06	1	1	-	-	-	-	-	-
05-109, La Pradera I (U. Hab.), 06	0	-	-	-	-	-	-	-
05-110, La Pradera II (U. Hab.), 06	1	-	-	1	-	-	-	-

(Continúa)

Tabla 2. Proyectos registrados y dictaminados como no viables, según rubro, por unidad territorial

Clave y nombre de la UT y distrito electoral local al que pertenece	Proyectos registrados no viables	Proyectos no viables						
		A. Mejoramiento de espacios públicos	B. Equipamiento e infraestructura urbana	C. Obras y servicios	D. Actividades recreativas	E. Actividades deportivas	F. Actividades culturales	Otros
05-111, La Purísima Ticomán (Barr.), 02	2	-	1	1	-	-	-	-
05-113, Lindavista Vallejo (U. Hab.), 02	4	1	3	-	-	-	-	-
05-114, Loma de La Palma, 01	3	-	-	2	-	1	-	-
05-115, Lomas de Cuautepec, 01	8	1	1	4	-	-	-	2
05-116, Lomas de San Juan Ixhuatepec (2a Sección), 02	3	-	3	-	-	-	-	-
05-117, Los Olivos (U. Hab.), 06	0	-	-	-	-	-	-	-
05-118, Luis Donaldo Colosio, 01	0	-	-	-	-	-	-	-
05-119, Magdalena de las Salinas, 02	0	-	-	-	-	-	-	-
05-120, Malacates, 01	2	-	2	-	-	-	-	-
05-121, Malacates (Ampl.), 01	1	1	-	-	-	-	-	-
05-122, Malvinas Mexicanas, 06	2	-	2	-	-	-	-	-
05-124, Mártires de Río Blanco, 06	1	-	1	-	-	-	-	-
05-125, Mártires de Río Blanco (Ampl.), 06	0	-	-	-	-	-	-	-
05-126, Maximino Ávila Camacho, 02	1	-	1	-	-	-	-	-
05-127, Narciso Bassols (U. Hab.), 06	1	-	-	1	-	-	-	-
05-129, Nueva Industrial Vallejo (Fracc.), 02	0	-	-	-	-	-	-	-
05-130, Nueva Tenochtitlan, 06	3	1	-	2	-	-	-	-
05-131, Nueva Vallejo, 02	1	-	-	1	-	-	-	-
05-132, Palmatitla, 01	2	-	2	-	-	-	-	-
05-133, Panamericana, 02	2	-	1	-	-	-	-	1
05-134, Panamericana (Ampl.), 02	1	-	1	-	-	-	-	-
05-135, Parque Metropolitano, 01	1	1	-	-	-	-	-	-
05-136, Pemex Lindavista (U. Hab.), 02	0	-	-	-	-	-	-	-
05-137, Planetario Lindavista, 02	0	-	-	-	-	-	-	-
05-138, Plaza Oriente (Rdcial.), 04	0	-	-	-	-	-	-	-
05-139, Prados de Cuautepec, 01	1	-	-	1	-	-	-	-
05-141, Progreso Nacional (Ampl.), 02	0	-	-	-	-	-	-	-
05-143, Providencia (Ampl.), 06	1	1	-	-	-	-	-	-

(Continúa)

Tabla 2. Proyectos registrados y dictaminados como no viables, según rubro, por unidad territorial

Clave y nombre de la UT y distrito electoral local al que pertenece	Proyectos registrados no viables	Proyectos no viables						
		A. Mejoramiento de espacios públicos	B. Equipamiento e infraestructura urbana	C. Obras y servicios	D. Actividades recreativas	E. Actividades deportivas	F. Actividades culturales	Otros
05-144, Quetzalcóatl 3, 01	3	-	2	1	-	-	-	-
05-145, Residencial La Escalera (Fracc.), 02	1	-	1	-	-	-	-	-
05-146, Residencial Zacatenco, 02	3	-	1	2	-	-	-	-
05-147, Revolución IMSS (U. Hab.), 02	0	-	-	-	-	-	-	-
05-148, Rosas del Tepeyac, 02	1	1	-	-	-	-	-	-
05-149, Salvador Díaz Mirón, 04	2	-	-	2	-	-	-	-
05-150, San Antonio, 01	3	-	1	2	-	-	-	-
05-151, San Bartolo Atepehuacan (Pblo.), 02	1	-	-	1	-	-	-	-
05-153, San José de La Escalera, 02	1	-	-	1	-	-	-	-
05-154, San José Ticoman, 02	0	-	-	-	-	-	-	-
05-156, San Juan de Aragón (Pblo.), 06	0	-	-	-	-	-	-	-
05-159, San Juan de Aragón 3a Sección (U. Hab.) I, 06	5	2	-	2	-	-	-	1
05-161, San Juan de Aragón 6a Sección (U. Hab.) I, 06	15	1	3	8	-	-	-	3
05-163, San Juan III (U. Hab.), 04	1	-	-	1	-	-	-	-
05-164, San Juan y Guadalupe Ticoman (Barr.), 02	0	-	-	-	-	-	-	-
05-165, San Miguel Cuautepec, 01	0	-	-	-	-	-	-	-
05-166, San Miguel-La Escalera (Barr.), 06	0	-	-	-	-	-	-	-
05-167, San Pedro El Chico, 06	1	1	-	-	-	-	-	-
05-168, San Pedro Zacatenco (Pblo.), 02	1	-	-	1	-	-	-	-
05-169, San Rafael Ticoman (Barr.), 02	1	-	1	-	-	-	-	-
05-170, Santa Isabel Tola (Pblo.), 02	2	1	-	1	-	-	-	-
05-171, Santa Rosa, 02	3	-	2	1	-	-	-	-
05-172, Santiago Atepetlac, 02	1	-	-	1	-	-	-	-
05-173, Santiago Atepetlac (La Selvita) (U. Hab.), 02	0	-	-	-	-	-	-	-
05-174, Santiago Atzacoalco (Pblo.), 04	1	-	1	-	-	-	-	-
05-175, SCT (U. Hab.), 02	1	-	-	1	-	-	-	-

(Continúa)

Tabla 2. Proyectos registrados y dictaminados como no viables, según rubro, por unidad territorial

Clave y nombre de la UT y distrito electoral local al que pertenece	Proyectos registrados no viables	Proyectos no viables						
		A. Mejoramiento de espacios públicos	B. Equipamiento e infraestructura urbana	C. Obras y servicios	D. Actividades recreativas	E. Actividades deportivas	F. Actividades culturales	Otros
05-176, Siete Maravillas, 02	1	-	-	1	-	-	-	-
05-177, Solidaridad Nacional, 01	0	-	-	-	-	-	-	-
05-178, SUTIC Vallejo (U. Hab.), 02	0	-	-	-	-	-	-	-
05-179, Tablas de San Agustín, 06	4	1	1	1	-	-	1	-
05-180, Tepetatal, 01	1	1	-	-	-	-	-	-
05-181, Tepeyac Insurgentes, 02	2	2	-	-	-	-	-	-
05-182, Tlacaelel, 01	2	1	-	1	-	-	-	-
05-183, Tlacamaca, 02	1	-	-	1	-	-	-	-
05-184, Tlalpexco, 01	4	1	3	-	-	-	-	-
05-185, Torres de Quiroga (U. Hab.), 04	0	-	-	-	-	-	-	-
05-186, Torres de San Juan (U. Hab.), 04	1	1	-	-	-	-	-	-
05-187, Torres de San Juan 1B (U. Hab.), 04	1	-	-	1	-	-	-	-
05-188, Torres Lindavista (Fracc.), 02	1	1	-	-	-	-	-	-
05-189, Tres Estrellas, 06	1	-	-	1	-	-	-	-
05-190, Triunfo de la República, 04	1	-	-	1	-	-	-	-
05-192, Valle de Madero, 01	2	1	-	1	-	-	-	-
05-193, Valle del Tepeyac, 02	1	-	-	-	-	-	1	-
05-195, Vallejo Poniente, 02	0	-	-	-	-	-	-	-
05-196, Vasco de Quiroga, 04	1	-	1	-	-	-	-	-
05-197, Verónica Castro, 01	0	-	-	-	-	-	-	-
05-198, Villa de Aragón (Fracc.), 06	3	-	-	3	-	-	-	-
05-199, Villa Gustavo A. Madero, 02	0	-	-	-	-	-	-	-
05-200, Villa Hermosa, 04	2	-	2	-	-	-	-	-
05-202, Vista Hermosa, 01	1	-	-	1	-	-	-	-
05-205, Zona Escolar Oriente, 01	1	-	-	1	-	-	-	-
05-206, 15 de Agosto, 04	0	-	-	-	-	-	-	-
05-208, 25 de Julio, 04	0	-	-	-	-	-	-	-
05-210, 51 Legislatura, 04	1	-	-	1	-	-	-	-

(Continúa)

Tabla 2. Proyectos registrados y dictaminados como no viables, según rubro, por unidad territorial

Clave y nombre de la UT y distrito electoral local al que pertenece	Proyectos registrados no viables	Proyectos no viables						
		A. Mejoramiento de espacios públicos	B. Equipamiento e infraestructura urbana	C. Obras y servicios	D. Actividades recreativas	E. Actividades deportivas	F. Actividades culturales	Otros
05-211, 6 de Junio, 01	0	-	-	-	-	-	-	-
05-212, 7 de Noviembre, 06	1	-	-	1	-	-	-	-
05-213, Villa de Aragón, 06	0	-	-	-	-	-	-	-
05-214, Joyas Vallejo (U. Hab.), 02	0	-	-	-	-	-	-	-
05-215, Campestre Aragón I, 04	1	-	-	1	-	-	-	-
05-216, Campestre Aragón II, 04	1	-	-	-	-	-	1	-
05-217, Casas Alemán (Ampl.) I, 04	0	-	-	-	-	-	-	-
05-218, Casas Alemán (Ampl.) II, 04	1	-	-	1	-	-	-	-
05-219, Chalma de Guadalupe I, 01	1	-	-	1	-	-	-	-
05-220, Chalma de Guadalupe II, 01	2	1	1	-	-	-	-	-
05-221, Gabriel Hernández (Ampl.) I, 04	0	-	-	-	-	-	-	-
05-222, Gabriel Hernández (Ampl.) II, 04	1	-	-	-	-	-	-	1
05-223, Industrial I, 02	3	-	2	1	-	-	-	-
05-224, Industrial II, 02	9	4	2	2	-	1	-	-
05-225, Lindavista I, 02	6	-	4	2	-	-	-	-
05-226, Lindavista II, 02	3	-	1	2	-	-	-	-
05-227, Martín Carrera I, 04	1	-	-	1	-	-	-	-
05-228, Martín Carrera II, 04	1	-	1	-	-	-	-	-
05-229, Nueva Atzacoalco I, 04	1	-	1	-	-	-	-	-
05-230, Nueva Atzacoalco II, 04	1	-	1	-	-	-	-	-
05-231, Nueva Atzacoalco III, 04	1	1	-	-	-	-	-	-
05-232, Progreso Nacional I, 02	1	-	1	-	-	-	-	-
05-233, Progreso Nacional II, 02	1	1	-	-	-	-	-	-
05-234, Providencia I, 06	4	1	1	1	-	-	-	1
05-235, Providencia II, 04	0	-	-	-	-	-	-	-
05-236, Providencia III, 04	1	-	-	1	-	-	-	-
05-237, San Felipe de Jesús I, 04	1	-	-	1	-	-	-	-
05-238, San Felipe de Jesús II, 04	2	-	-	2	-	-	-	-

(Continúa)

Tabla 2. Proyectos registrados y dictaminados como no viables, según rubro, por unidad territorial

(Concluye)

Clave y nombre de la UT y distrito electoral local al que pertenece	Proyectos registrados no viables	Proyectos no viables						
		A. Mejoramiento de espacios públicos	B. Equipamiento e infraestructura urbana	C. Obras y servicios	D. Actividades recreativas	E. Actividades deportivas	F. Actividades culturales	Otros
05-239, San Felipe de Jesús III, 04	1	-	-	1	-	-	-	-
05-240, San Felipe de Jesús IV, 04	0	-	-	-	-	-	-	-
05-241, San Juan de Aragón 1a Sección (U. Hab.) I, 06	1	-	1	-	-	-	-	-
05-242, San Juan de Aragón 1a Sección (U. Hab.) II, 06	1	-	-	-	-	-	1	-
05-243, San Juan de Aragón 2a Sección (U. Hab.) I, 06	4	2	-	2	-	-	-	-
05-244, San Juan de Aragón 2a Sección (U. Hab.) II, 06	0	-	-	-	-	-	-	-
05-245, San Juan de Aragón 4a y 5a Sección (U. Hab.) I, 06	2	1	-	-	1	-	-	-
05-246, San Juan de Aragón 4a y 5a Sección (U. Hab.) II, 06	2	1	1	-	-	-	-	-
05-247, San Juan de Aragón 7 Secc (U. Hab.) I, 06	1	1	-	-	-	-	-	-
05-248, San Juan de Aragón 7 Secc (U. Hab.) II, 06	0	-	-	-	-	-	-	-
05-249, Vallejo I, 02	2	-	1	-	-	-	1	-
05-250, Vallejo II, 02	3	2	-	1	-	-	-	-
05-251, Zona Escolar I, 01	0	-	-	-	-	-	-	-
05-252, Zona Escolar II, 01	0	-	-	-	-	-	-	-
05-253, La Esmeralda II, 04	1	-	-	1	-	-	-	-
05-254, La Esmeralda III, 04	2	1	1	-	-	-	-	-
05-255, San Juan de Aragón 3a Sección (U. Hab.) II, 06	1	1	-	-	-	-	-	-
05-256, San Juan de Aragón 6a Sección (U. Hab.) II, 06	5	1	2	1	-	-	-	1
Total por rubro	352	68	136	120	3	4	5	16
		352						

FUENTE: Elaborado por la DEOEYG con base en la información obtenida del SIPROE.

Tabla 3. Opiniones emitidas por rubros y proyectos

Rubros y proyectos	Opiniones emitidas	%
	44 576	**100**
A. Mejoramiento de espacios públicos	**6 092**	**13.67**
A.1 Adecuación y/o mejoramiento de espacios públicos	5 378	12.07
A.2 Relacionado con las mascotas	420	0.94
A.3 Áreas verdes e impacto ambiental	294	0.66
B. Equipamiento e infraestructura urbana	**22 940**	**51.46**
B.1 Alcantarillado y drenaje	4 608	10.34
B.2 Guarniciones y banquetas	6 259	14.04
B.3 Mejoramiento y reparación de vialidades	7 247	16.26
B.4 Infraestructura para personas discapacitadas	323	0.72
B.5 Balizamiento, nomenclatura y señalización	415	0.93
B.6 Red hidráulica	2 434	5.46
B.7 Escalinatas y puentes peatonales	945	2.12
B.8 Prevención del delito	709	1.59
C. Obras y servicios	**9 103**	**20.42**
C.1 Muros de contención y/o rejas perimetrales	659	1.48
C.2 Pasamanos y barandales	353	0.79
C.3 Mejoramiento de entornos habitacionales	2 506	5.62
C.4 Servicios urbanos brindados por las autoridades locales	4 543	10.19
C.5 Construcción de espacios públicos	1 042	2.34
E. Actividades deportivas	**0**	**0**
E.1 Promoción de actividades físicas y eventos deportivos	0	0
F. Actividades culturales	**85**	**0.19**
F.1 Promoción de actividades socioculturales	85	0.19
Otros	**100**	**0.22**
Opiniones nulas	**6 256**	**14.04**

FUENTE: Elaborado por la DEOEYG con base en la información obtenida del SIVACC.

Gráfica 2. Opiniones emitidas por rubros en la demarcación territorial

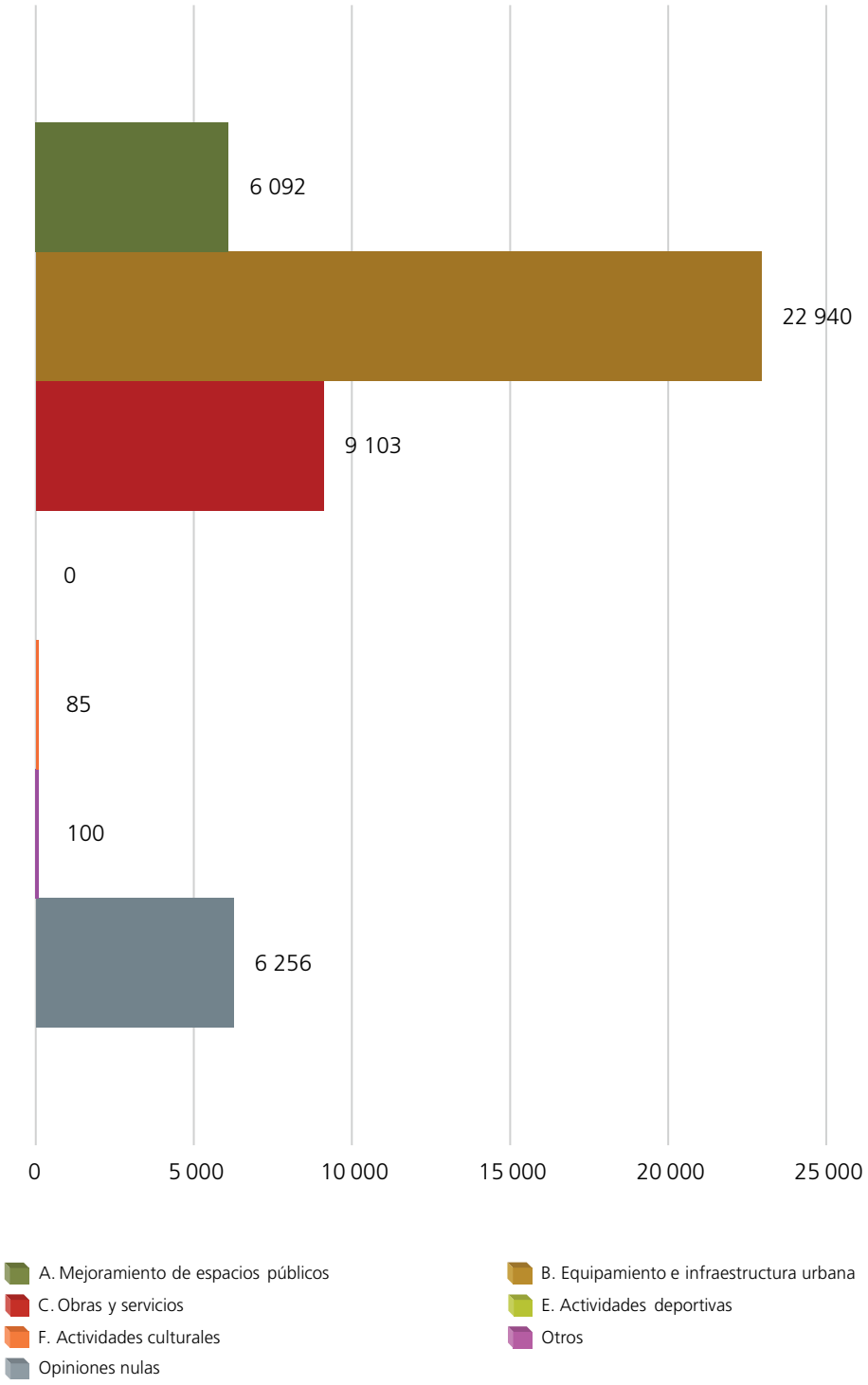

FUENTE: Elaborado por la DEOEYG con base en la información obtenida del SIVACC.

Tabla 4. Resultados según rubro, proyecto y modalidad de opinión, por unidad territorial

Clave y nombre de la UT y distrito electoral local al que pertenece	A. Mejoramiento de espacios públicos			B. Equipamiento e infraestructura urbana								C. Obras y servicios					E. Actividades deportivas
	A.1	A.2	A.3	B.1	B.2	B.3	B.4	B.5	B.6	B.7	B.8	C.1	C.2	C.3	C.4	C.5	E.1
05-001, Acueducto de Guadalupe (Rdcial.), 02	30	-	-	-	-	166	-	-	-	-	-	-	-	13	38	-	-
05-002, Acueducto de Guadalupe (U. Hab.), 02	125	-	-	-	41	-	-	-	-	-	36	-	-	-	94	-	-
05-003, Ahuehuetes, 01	25	-	-	-	-	38	-	-	-	-	29	-	-	-	21	-	-
05-004, Aidee Solís Cárdenas-Matías Romero (U. Hab.), 01	-	-	-	-	-	-	-	-	21	-	109	-	-	173	-	-	-
05-005, Aragón Inguarán, 06	-	-	-	6	12	-	-	37	-	-	-	-	-	-	-	-	-
05-006, Aragón la Villa (Aragón), 06	-	-	-	160	7	28	-	-	-	-	-	-	-	-	8	-	-
05-007, Arboledas de Cuautepec, 01	67	-	-	17	-	55	-	-	10	9	-	6	-	15	9	3	-
05-008, Arboledas de Cuautepec (Ampl.), 01	-	-	-	-	0	16	-	-	15	-	-	-	-	4	5	-	-
05-009, Arroyo Guadalupe (U. Hab.), 02	3	-	-	-	-	-	-	-	-	-	-	30	-	141	-	-	-
05-010, Belisario Domínguez, 06	-	-	-	-	6	35	-	-	-	-	-	-	-	-	2	-	0
05-011, Benito Juárez, 01	-	-	-	-	36	-	-	-	-	-	-	-	-	-	24	46	-
05-012, Benito Juárez (Ampl.), 01	-	-	-	-	-	10	-	-	18	-	-	-	-	-	-	-	-
05-013, Bondojito, 06	-	0	12	7	4	6	-	-	-	-	-	1	-	-	5	-	-
05-014, CTM Aragón (U.), 06	-	-	48	20	74	79	-	-	-	-	-	-	-	-	-	-	-
05-015, CTM Aragón Ampliación (U.), 06	4	-	-	38	-	-	-	-	-	-	-	-	-	-	-	-	-
05-016, Camino a San Juan de Aragón (Pblo.), 06	32	-	5	2	7	11	-	-	-	-	-	-	-	50	-	-	-
05-018, Capultitlán, 02	-	-	-	23	-	110	-	-	153	-	-	-	-	12	5	-	-
05-020, Castillo Chico, 01	-	-	-	-	-	74	-	-	71	-	-	8	-	-	11	-	-
05-021, Castillo Grande, 01	-	-	-	-	-	15	-	-	-	21	-	-	-	-	116	-	-
05-022, Castillo Grande (Ampl.), 01	-	-	-	-	-	58	-	-	-	3	-	-	38	-	8	-	-
05-023, Cerro Prieto, 06	-	-	-	38	33	65	-	-	-	-	-	-	-	-	-	-	-
05-025, Churubusco Tepeyac, 02	-	-	-	-	3	7	-	17	-	-	-	-	-	-	60	-	-
05-026, Cocoyotes, 01	-	-	-	-	-	18	-	1	-	-	-	-	-	-	8	-	-
05-027, Cocoyotes (Ampl.), 01	-	-	-	-	17	28	-	-	-	51	-	-	-	-	24	-	-
05-028, Compositores Mexicanos, 01	-	-	-	-	18	40	-	9	13	2	8	-	-	-	99	-	-
05-029, Constitución de la República, 04	-	-	-	91	91	57	-	43	-	-	-	-	-	-	91	-	-
05-030, Cooperativa Luis Enrique Rodríguez Orozco (U. Hab.), 01	-	-	-	-	-	-	33	-	26	-	-	-	-	3	-	-	-
05-031, CTM Atzacoalco (U. Hab.), 04	-	-	-	53	304	15	-	-	-	-	-	-	-	-	62	67	-
05-032, CTM El Risco (U. Hab.), 04	75	-	-	-	82	-	-	-	-	-	-	-	-	-	87	-	-
05-033, Cuautepec de Madero, 01	4	-	-	31	-	32	-	-	-	-	-	10	28	-	41	-	-

(Continúa)

Tabla 4. Resultados según rubro, proyecto y modalidad de opinión, por unidad territorial

Clave y nombre de la UT y distrito electoral local al que pertenece	F. Actividades culturales	Opiniones nulas	Total de opiniones emitidas					Lista nominal	Participación (%)	Nombre del proyecto específico ganador
	F.1		MRVyO	%	SEI	%	Total			
05-001, Acueducto de Guadalupe (Rdcial.), 02	-	6	253	100	0	0	253	4709	5.37	Renovando esteros
05-002, Acueducto de Guadalupe (U. Hab.), 02	-	35	331	100	0	0	331	8596	3.85	Poda de árboles para salvar vidas, viviendas, autos
05-003, Ahuehuetes, 01	-	12	125	100	0	0	125	3214	3.89	Vecinos en alerta
05-004, Aidee Solís Cárdenas-Matías Romero (U. Hab.), 01	-	24	314	96.02	13	3.98	327	1718	19.03	Alarmas vecinales
05-005, Aragón Inguarán, 06	-	1	56	100	0	0	56	2934	1.91	Cambio de barandal de todo el parque y cambio de nomenclatura de toda la UT Aragón Inguarán
05-006, Aragón la Villa (Aragón), 06	-	32	234	99.57	1	0.43	235	4018	5.85	Cambio de drenaje en c. Cuauhtémoc entre 5 de febrero y calz. de Guadalupe
05-007, Arboledas de Cuautepec, 01	-	68	258	99.61	1	0.39	259	5893	4.40	rehabilitación de salón de usos múltiples: espacio educativo, cultural y recreativo
05-008, Arboledas de Cuautepec (Ampl.), 01	-	15	54	98.18	1	1.82	55	1181	4.66	Mantenimiento a la tubería de agua potable en camino a las águilas
05-009, Arroyo Guadalupe (U. Hab.), 02	-	4	172	96.63	6	3.37	178	1163	15.31	Impermeabilización de todos los edificios de la unidad arroyo Guadalupe n.86
05-010, Belisario Domínguez, 06	-	0	43	100	0	0	43	1200	3.58	Reencarpetamiento en toda la UT
05-011, Benito Juárez, 01	-	19	110	88	15	12	125	5771	2.17	Sombra para el aprendizaje
05-012, Benito Juárez (Ampl.), 01	-	11	39	100	0	0	39	2510	1.55	Cambio de tubería de agua potable
05-013, Bondojito, 06	-	4	39	100	0	0	39	3527	1.11	Rehabilitación y acondicionamiento para riego del camellón oriente 95 (jardín ecológico oriente 95)
05-014, CTM Aragón (U.), 06	-	30	249	99.20	2	0.80	251	5770	4.35	Reencarpetado de la av. 602 desde av. 661 a c. 685
05-015, CTM Aragón Ampliación (U.), 06	-	8	50	100	0	0	50	418	11.96	Continuación de conexión de coladeras a drenaje de av. 699 y 701
05-016, Camino a San Juan de Aragón (Pblo.), 06	-	6	113	100	0	0	113	3282	3.44	Enchulando las fachadas
05-018, Capultitlán, 02	-	18	311	96.88	10	3.12	321	3397	9.45	Hidros para la U. Hab. Potrero
05-020, Castillo Chico, 01	-	24	188	100	0	0	188	3594	5.23	Por un castillo sin fugas
05-021, Castillo Grande, 01	-	14	164	98.80	2	1.20	166	3429	4.84	Lámparas domiciliarias en castillo grande
05-022, Castillo Grande (Ampl.), 01	-	8	115	100	0	0	115	1537	7.48	Colocación de barandales
05-023, Cerro Prieto, 06	-	39	172	98.29	3	1.71	175	4170	4.20	Reencarpetamiento de la c. de Guineas
05-025, Churubusco Tepeyac, 02	-	2	86	96.63	3	3.37	89	1571	5.67	Sendero seguro Churubusco Tepeyac continuidad
05-026, Cocoyotes, 01	-	54	79	97.53	2	2.47	81	3907	2.07	Reencarpetamiento de calle
05-027, Cocoyotes (Ampl.), 01	-	4	123	99.19	1	0.81	124	1069	11.60	Caminando seguros en la 1ra de Fresnos
05-028, Compositores Mexicanos, 01	-	12	196	97.51	5	2.49	201	9371	2.14	Compositores Mexicanos: luminarias
05-029, Constitución de la República, 04	-	144	514	99.42	3	0.58	517	10932	4.73	Cambio de drenaje
05-030, Cooperativa Luis Enrique Rodríguez Orozco (U. Hab.), 01	-	1	5	7.94	58	92.06	63	28	225	Por una unidad más incluyente construcción de rampas y mejoras de las cisternas (continuación de 2023)
05-031, CTM Atzacoalco (U. Hab.), 04	-	59	544	97.14	16	2.86	560	7913	7.08	Paso seguro en mi banqueta
05-032, CTM El Risco (U. Hab.), 04	-	65	309	100	0	0	309	8155	3.79	Reparación de banquetas entre los andadores
05-033, Cuautepec de Madero, 01	-	75	219	99.10	2	0.90	221	7425	2.98	Luminarias para Cuautepec de Madero

(Continúa)

Tabla 4. Resultados según rubro, proyecto y modalidad de opinión, por unidad territorial

Clave y nombre de la UT y distrito electoral local al que pertenece	A. Mejoramiento de espacios públicos			B. Equipamiento e infraestructura urbana								C. Obras y servicios					E. Actividades deportivas
	A.1	A.2	A.3	B.1	B.2	B.3	B.4	B.5	B.6	B.7	B.8	C.1	C.2	C.3	C.4	C.5	E.1
05-034, Cuautepec El Alto (Pblo.), 01	-	-	-	-	3	88	-	28	-	-	-	-	-	-	17	-	-
05-035, Cuchilla del Tesoro, 06	52	-	-	95	-	10	-	18	26	-	-	-	-	38	39	-	-
05-036, Cuchilla La Joya, 06	-	-	-	16	15	4	-	-	-	-	-	-	-	-	-	-	-
05-037, Defensores de la República, 02	-	-	-	-	18	51	-	-	-	-	-	-	-	-	32	-	-
05-038, Del Bosque, 01	-	-	-	-	4	20	-	1	-	-	-	-	-	-	72	-	-
05-039, Del Obrero, 04	-	-	-	107	14	7	-	-	-	-	-	-	-	-	22	-	-
05-040, DM Nacional, 06	10	16	-	-	5	-	-	-	72	-	-	4	25	27	58	-	-
05-041, Eduardo Molina I (U. Hab.), 04	10	-	-	-	-	-	-	-	-	-	-	1	-	103	-	-	-
05-042, Eduardo Molina II (U. Hab.), 04	3	-	-	-	-	-	-	-	34	-	-	17	5	4	-	-	-
05-043, Ejidos San Juan de Aragón 1a Sección (U. Hab.), 06	32	-	-	-	-	17	-	4	-	-	-	-	-	-	48	-	-
05-044, Ejidos San Juan de Aragón 2a Sección (U. Hab.), 06	2	53	-	-	47	3	-	-	-	-	-	-	-	-	9	-	-
05-045, El Arbolillo, 01	12	-	-	1	-	-	-	-	38	-	-	-	-	-	6	-	-
05-046, El Arbolillo 1 (U. Hab.), 01	277	-	-	-	40	-	-	-	70	-	-	-	-	33	-	-	-
05-047, El Arbolillo 2 (U. Hab.), 01	6	-	7	79	-	-	-	-	43	-	-	-	-	159	-	-	-
05-048, El Arbolillo 3 (U. Hab.), 01	-	-	3	-	-	-	-	-	-	13	-	-	-	11	-	-	-
05-049, El Carmen, 01	9	-	-	-	27	56	-	-	-	50	-	-	-	-	77	-	-
05-050, El Coyol (U. Hab.), 04	2	-	-	-	-	128	-	-	-	-	-	-	-	23	15	-	-
05-051, El Olivo, 06	-	-	-	-	27	157	-	-	-	-	-	-	-	-	20	-	-
05-052, Emiliano Zapata, 06	-	-	-	17	74	5	-	-	-	-	-	-	-	-	52	-	-
05-053, Emiliano Zapata (Ampl.), 06	60	21	-	32	13	-	-	-	-	-	-	-	-	-	-	-	-
05-054, Estanzuela, 04	-	-	-	-	17	98	-	-	-	-	-	-	-	-	44	-	-
05-055, Estrella, 06	109	-	-	64	23	2	-	-	-	-	-	-	-	-	30	-	-
05-056, Ex-Escuela de Tiro, 06	105	-	62	2	6	0	-	-	-	-	-	0	-	-	-	-	-
05-057, F0VISSTE Aragón (U. Hab.), 06	-	-	-	-	7	4	5	-	-	-	-	-	-	-	15	68	-
05-058, Faja de Oro, 06	30	43	-	9	1	26	-	-	-	-	-	-	-	-	43	-	-
05-059, Fernando Casas Alemán, 06	10	-	-	-	16	17	-	-	-	-	-	-	-	-	-	32	-
05-060, Ferrocarrilera Insurgentes, 04	16	-	-	-	9	6	-	-	-	-	-	-	-	-	8	-	-
05-061, FOVISSSTE Cuchilla (U. Hab.), 06	74	-	-	4	-	2	-	-	-	-	-	4	-	8	-	-	-
05-062, FOVISSSTE Río de Guadalupe (U. Hab.), 06	-	-	-	48	-	15	-	-	-	-	-	-	-	59	-	-	-

(Continúa)

Tabla 4. Resultados según rubro, proyecto y modalidad de opinión, por unidad territorial

Clave y nombre de la UT y distrito electoral local al que pertenece	F. Actividades culturales	Opiniones nulas	Total de opiniones emitidas					Lista nominal	Participación (%)	Nombre del proyecto específico ganador
	F.1		MRVyO	%	SEI	%	Total			
05-034, Cuautepec El Alto (Pblo.), 01	-	29	164	99.39	1	0.61	165	4676	3.53	Camino seguro: pavimentación hidráulica
05-035, Cuchilla del Tesoro, 06	8	34	334	99.11	3	0.89	337	10770	3.13	Sustitución de drenaje de la c. pte 5 de av. cuchilla del Tesoro a av. Norte 1
05-036, Cuchilla La Joya, 06	-	2	33	89.19	4	10.81	37	2451	1.51	Banquetas en Norte 66-A
05-037, Defensores de la República, 02	-	30	96	73.28	35	26.72	131	3754	3.49	Repavimentación en Defensores
05-038, Del Bosque, 01	-	13	108	98.18	2	1.82	110	4697	2.34	Lámparas domiciliarias para todos
05-039, Del Obrero, 04	-	20	170	100	0	0	170	3956	4.30	Cambio de drenaje
05-040, DM Nacional, 06	-	5	221	99.55	1	0.45	222	4774	4.65	Sustitución de equipos de bombeo y tableros de control, incluye suministro de bombas y reacondicionamiento de tablero
05-041, Eduardo Molina I (U. Hab.), 04	-	8	121	99.18	1	0.82	122	1334	9.15	Terminación de pintura de los edificios 11 al 20
05-042, Eduardo Molina II (U. Hab.), 04	-	8	71	100	0	0	71	324	21.91	Restablecimiento de 2 casetas de cisternas
05-043, Ejidos San Juan de Aragón 1a Sección (U. Hab.), 06	-	9	110	100	0	0	110	3005	3.66	Sendero seguro II
05-044, Ejidos San Juan de Aragón 2a Sección (U. Hab.), 06	-	0	114	100	0	0	114	909	12.54	Espacio recreativo integral
05-045, El Arbolillo, 01	-	23	79	98.75	1	1.25	80	1036	7.72	Continuación de la tubería
05-046, El Arbolillo 1 (U. Hab.), 01	-	82	315	62.75	187	37.25	502	6776	7.41	Mejoramiento y rehabilitación de 2° andador en Arbolillo 1
05-047, El Arbolillo 2 (U. Hab.), 01	-	44	336	99.41	2	0.59	338	4130	8.18	Continuación de pintura de edificios
05-048, El Arbolillo 3 (U. Hab.), 01	-	3	29	96.67	1	3.33	30	1639	1.83	Reparación de las escaleras que, mediante valoración previa, tengan el carácter de emergencia dentro de la U. Hab. el Arbolillo III
05-049, El Carmen, 01	-	129	340	96.87	11	3.13	351	6232	5.63	Alumbrado público, luz y brillo, sin tinieblas beneficiando la UT El Carmen parte alta
05-050, El Coyol (U. Hab.), 04	-	6	174	100	0	0	174	2298	7.57	Reencarpetado el Coyol
05-051, El Olivo, 06	-	73	277	100	0	0	277	1687	16.42	Transformando tu UT desde abajo 2024
05-052, Emiliano Zapata, 06	-	6	154	100	0	0	154	4454	3.46	Enchulando nuestras banquetas, guarniciones, coladeras y reencarpetamiento de vecinos unidos Norte 50
05-053, Emiliano Zapata (Ampl.), 06	-	11	135	98.54	2	1.46	137	1303	10.51	Mejorando la cancha
05-054, Estanzuela, 04	-	18	176	99.44	1	0.56	177	3233	5.47	Cambio de carpeta asfáltica
05-055, Estrella, 06	-	12	238	99.17	2	0.83	240	8144	2.95	Implementación de un sistema de riego para los parques y camellones de la UT Estrella
05-056, Ex-Escuela de Tiro, 06	-	12	187	100	0	0	187	1823	10.26	Continuación lugar de esparcimiento para los vecinos
05-057, F0VISSTE Aragón (U. Hab.), 06	-	17	116	100	0	0	116	1401	8.28	Dignidad y salud, caminar y trotar
05-058, Faja de Oro, 06	-	7	159	100	0	0	159	1712	9.29	Parque para mascotas
05-059, Fernando Casas Alemán, 06	-	1	79	100	0	0	79	1264	6.25	Verde que te quiero verde, corredor recreativo Fernando Casas Alemán
05-060, Ferrocarrilera Insurgentes, 04	-	3	42	100	0	0	42	241	17.43	Implementación sistema de riego dotación de piedra de río grande, dotación de bancas y continuación del enrejado de juegos
05-061, FOVISSSTE Cuchilla (U. Hab.), 06	-	1	93	100	0	0	93	467	19.91	Remodelación de la cancha multifuncional y su espacio al interior con juegos y ejercitadores
05-062, FOVISSSTE Río de Guadalupe (U. Hab.), 06	-	6	126	98.44	2	1.56	128	594	21.55	Cubos de drenaje

(Continúa)

Tabla 4. Resultados según rubro, proyecto y modalidad de opinión, por unidad territorial

Clave y nombre de la UT y distrito electoral local al que pertenece	A. Mejoramiento de espacios públicos			B. Equipamiento e infraestructura urbana								C. Obras y servicios					E. Actividades deportivas
	A.1	A.2	A.3	B.1	B.2	B.3	B.4	B.5	B.6	B.7	B.8	C.1	C.2	C.3	C.4	C.5	E.1
05-063, Gabriel Hernández, 04	126	-	-	-	-	-	-	-	-	78	-	-	-	11	13	-	-
05-065, General Felipe Berriozábal, 01	26	-	-	8	-	64	-	11	-	-	-	-	-	-	51	-	-
05-066, Gertrudis Sánchez 1a Sección, 06	-	-	-	170	8	10	-	-	-	-	-	-	-	-	-	-	-
05-067, Gertrudis Sánchez 2a Sección, 06	90	-	-	-	137	69	-	22	-	-	5	-	-	-	-	-	-
05-068, Gertrudis Sánchez 3a Sección, 06	-	-	-	9	178	98	-	-	-	-	-	-	-	-	-	-	-
05-069, Graciano Sánchez, 01	-	-	-	-	-	63	-	-	-	-	-	-	-	-	-	-	-
05-070, Granjas Modernas-San Juan de Aragón (Ampl.), 06	36	-	-	5	5	2	-	-	-	-	-	-	-	-	4	-	-
05-071, Guadalupe Insurgentes, 02	37	-	7	48	21	-	-	-	-	-	-	14	-	-	-	-	-
05-072, Guadalupe Proletaria, 02	-	-	-	-	84	19	-	-	-	-	-	-	-	-	-	-	-
05-073, Guadalupe Proletaria (Ampl.), 02	1	-	11	-	12	16	-	-	-	-	-	2	-	-	-	-	-
05-074, Guadalupe Tepeyac, 06	152	-	-	40	94	-	-	-	-	-	-	-	-	-	-	-	-
05-075, Guadalupe Victoria, 01	-	-	-	4	0	13	-	-	-	-	3	-	-	-	4	-	-
05-076, Guadalupe Victoria II, 02	-	-	-	-	8	2	-	-	-	-	32	-	-	-	70	-	-
05-077, Héroe de Nacozari, 02	-	-	-	-	5	24	-	-	-	-	-	-	-	-	25	-	-
05-078, Héroes de Chapultepec, 06	-	-	-	117	1	8	-	-	-	-	-	-	-	-	5	-	-
05-079, Hornos de Aragón (U. Hab.), 06	-	-	-	-	8	-	-	-	-	-	3	-	-	8	-	11	-
05-080, INDECO (U. Hab.), 06	21	-	-	10	66	-	-	-	-	-	-	-	-	-	-	-	-
05-082, INFONAVIT (U. Hab.), 02	93	-	-	-	-	-	-	-	-	-	-	-	-	-	-	8	-
05-083, INFONAVIT Camino San Juan de Aragón (U. Hab.), 06	-	-	-	130	2	3	-	-	-	-	-	-	-	15	14	-	-
05-084, INFONAVIT Loreto Fabela (U. Hab.), 06	-	-	-	5	-	-	-	-	6	-	2	-	-	3	-	2	-
05-085, Jaime S Emiliano G, 01	-	-	-	15	-	9	-	-	-	25	8	-	-	-	-	-	-
05-086, Jorge Negrete, 01	23	-	-	-	-	-	-	-	-	-	-	-	-	61	15	56	-
05-088, José María Morelos y Pavón I (U. Hab.), 04	-	-	-	11	-	0	-	-	-	-	-	-	-	53	-	-	-
05-089, José María Morelos y Pavón II (U. Hab.), 04	15	-	-	-	-	31	-	-	57	-	-	9	43	3	-	-	-
05-090, Juan de Dios Bátiz (U. Hab.), 02	-	-	-	-	-	-	-	-	85	-	-	-	-	29	-	-	-
05-091, Juan González Romero, 04	162	-	-	24	36	89	-	-	-	-	-	-	-	-	16	-	-
05-092, Juventino Rosas, 01	14	-	-	14	-	-	-	7	-	-	12	-	-	-	28	-	-
05-093, La Candelaria Ticomán (Barr.), 02	172	-	-	-	-	0	-	-	-	-	8	28	-	-	299	11	-
05-094, La Casilda, 01	-	-	-	-	-	22	-	-	106	8	-	6	-	-	14	9	-

(Continúa)

Tabla 4. Resultados según rubro, proyecto y modalidad de opinión, por unidad territorial

Clave y nombre de la UT y distrito electoral local al que pertenece	F. Actividades culturales	Opiniones nulas	Total de opiniones emitidas					Lista nominal	Participación (%)	Nombre del proyecto específico ganador
	F.1		MRVyO	%	SEI	%	Total			
05-063, Gabriel Hernández, 04	-	102	325	98.48	5	1.52	330	11 929	2.77	Enchulando mi entorno
05-065, General Felipe Berriozábal, 01	-	10	170	100	0	0	170	4 088	4.16	Reencarpetado genera
05-066, Gertrudis Sánchez 1a Sección, 06	-	18	204	99.03	2	0.97	206	3 811	5.41	Cambio de drenaje
05-067, Gertrudis Sánchez 2a Sección, 06	-	108	424	98.38	7	1.62	431	7 347	5.87	Mejoramiento de banquetas
05-068, Gertrudis Sánchez 3a Sección, 06	-	18	302	99.67	1	0.33	303	7 961	3.81	Reencarpetado de Norte 88 A y Norte 90
05-069, Graciano Sánchez, 01	-	1	64	100	0	0	64	266	24.06	Nueva imagen: pavimentación con concreto hidráulico
05-070, Granjas Modernas-San Juan de Aragón (Ampl.), 06	-	4	56	100	0	0	56	1 864	3	Diversión en tu UT
05-071, Guadalupe Insurgentes, 02	-	9	135	99.26	1	0.74	136	3 479	3.91	Instalación de sistema de riego
05-072, Guadalupe Proletaria, 02	-	14	116	99.15	1	0.85	117	7 061	1.66	Poste con luminarias y brazo
05-073, Guadalupe Proletaria (Ampl.), 02	-	1	43	100	0	0	43	3 071	1.40	Alimento en tu UT
05-074, Guadalupe Tepeyac, 06	-	15	296	98.34	5	1.66	301	6 834	4.40	Sustitución de banquetas incluyentes (rampas para sillas de ruedas)
05-075, Guadalupe Victoria, 01	-	5	28	96.55	1	3.45	29	1 102	2.63	Mejores calles en Guadalupe Victoria
05-076, Guadalupe Victoria II, 02	-	4	112	96.55	4	3.45	116	3 092	3.75	Lámparas tipo led conectadas a los domicilios
05-077, Héroe de Nacozari, 02	-	7	61	100	0	0	61	1 993	3.06	Cambio de carpeta asfáltica
05-078, Héroes de Chapultepec, 06	-	8	139	100	0	0	139	1 185	11.73	Cambio de drenaje Puerto Coatzacoalcos
05-079, Hornos de Aragón (U. Hab.), 06	-	2	32	100	0	0	32	592	5.41	Construcción del 2° nivel del salón de eventos
05-080, INDECO (U. Hab.), 06	-	14	110	99.10	1	0.90	111	1 764	6.29	Reconstrucción de banquetas en andador y plaza
05-082, INFONAVIT (U. Hab.), 02	-	4	105	100	0	0	105	1 036	10.14	Mantenimiento del deportivo: reparación de pared, pintar el enrejado, puertas de acceso, pared interna, cancha de futbol y de cancha basquetbol
05-083, INFONAVIT Camino San Juan de Aragón (U. Hab.), 06	-	8	172	100	0	0	172	1 131	15.21	Mejoramiento de la red hidráulica y drenaje
05-084, INFONAVIT Loreto Fabela (U. Hab.), 06	-	0	18	100	0	0	18	512	3.52	Sustitución y mantenimiento de bombas y tubería
05-085, Jaime S Emiliano G, 01	-	51	119	100	0	0	119	516	23.06	Escalinatas dignas
05-086, Jorge Negrete, 01	-	50	204	99.51	1	0.49	205	7 547	2.72	Cancha de futbol rápido con techumbre para el futuro
05-088, José María Morelos y Pavón I (U. Hab.), 04	-	5	69	100	0	0	69	434	15.90	Remodelación de caseta, arregló de la entrada principal y cambio de portón principal de la entrada
05-089, José María Morelos y Pavón II (U. Hab.), 04	-	19	176	99.44	1	0.56	177	1 587	11.15	Colocación de bombas como seguimiento al proyecto anterior
05-090, Juan de Dios Bátiz (U. Hab.), 02	-	3	117	100	0	0	117	1 212	9.65	Continuidad de red hidráulica fase 5
05-091, Juan González Romero, 04	-	45	372	100	0	0	372	7 793	4.77	Remodelación del parque del sapo con palapas, mesas y bancas, techado con malla sombra y otros juegos
05-092, Juventino Rosas, 01	-	4	79	100	0	0	79	902	8.76	Sendero seguro: luminarias
05-093, La Candelaria Ticomán (Barr.), 02	-	87	406	67.11	199	32.89	605	7 804	7.75	Luminarias tipo led para la UT Candelaria Ticomán
05-094, La Casilda, 01	-	83	248	100	0	0	248	6 286	3.95	Agua para todos La Casilda

(Continúa)

Tabla 4. Resultados según rubro, proyecto y modalidad de opinión, por unidad territorial

Clave y nombre de la UT y distrito electoral local al que pertenece	A. Mejoramiento de espacios públicos			B. Equipamiento e infraestructura urbana								C. Obras y servicios					E. Actividades deportivas
	A.1	A.2	A.3	B.1	B.2	B.3	B.4	B.5	B.6	B.7	B.8	C.1	C.2	C.3	C.4	C.5	E.1
05-095, La Cruz (Barr.), 04	15	-	-	-	-	4	-	8	-	-	-	-	12	-	48	-	-
05-096, La Esmeralda I, 04	6	-	-	88	-	-	-	-	48	-	-	-	27	29	1	-	-
05-097, La Esmeralda (U. Hab.), 04	27	-	-	172	-	-	-	-	-	-	-	-	-	105	-	-	-
05-098, La Forestal, 01	-	-	-	5	-	4	-	-	26	-	-	22	-	-	80	-	-
05-099, La Forestal 1, 01	10	-	-	-	-	47	-	-	-	-	-	-	-	-	-	-	-
05-100, La Forestal 2, 01	38	-	-	5	-	30	-	5	-	19	-	5	-	-	3	-	-
05-101, La Forestal 3, 01	-	-	-	37	-	3	-	-	5	-	-	-	-	-	-	-	-
05-102, La Joya, 06	19	-	-	194	43	-	-	-	-	-	-	-	-	-	-	-	-
05-103, La Joyita, 06	9	-	-	-	16	1	-	-	-	-	-	-	-	-	4	-	-
05-104, La Laguna Ticomán (Barr.), 02	28	-	-	26	76	16	-	-	-	-	-	-	-	-	-	-	-
05-105, La Malinche, 06	-	-	-	-	167	16	-	-	-	-	-	-	-	-	-	-	-
05-106, La Pastora, 01	-	-	-	-	-	258	-	-	-	-	-	-	-	16	20	-	-
05-107, La Patera-Condomódulos (U. Hab.), 02	-	-	-	-	-	18	-	-	56	-	-	-	-	174	-	-	-
05-108, La Pradera, 06	-	-	-	80	50	79	-	-	-	-	-	56	-	-	35	-	-
05-109, La Pradera I (U. Hab.), 06	29	-	-	79	31	5	-	-	-	-	-	-	-	-	7	-	-
05-110, La Pradera II (U. Hab.), 06	6	-	-	21	16	94	-	-	-	-	-	-	-	-	-	-	-
05-111, La Purísima Ticomán (Barr.), 02	-	-	-	26	21	10	-	18	-	119	-	-	-	86	6	-	-
05-113, Lindavista Vallejo (U. Hab.), 02	104	-	-	-	-	21	144	-	122	-	-	-	-	53	63	7	-
05-114, Loma de La Palma, 01	-	-	-	21	70	-	22	-	-	-	-	-	-	25	12	-	-
05-115, Lomas de Cuautepec, 01	149	-	-	-	-	65	-	-	-	20	-	-	-	-	9	26	-
05-116, Lomas de San Juan Ixhuatepec (2a Sección), 02	-	-	-	37	-	17	-	-	27	-	4	-	17	-	13	-	-
05-117, Los Olivos (U. Hab.), 06	-	-	-	7	-	-	-	-	-	-	-	-	-	12	22	-	-
05-118, Luis Donaldo Colosio, 01	4	-	-	-	-	145	-	-	-	-	-	-	22	-	4	-	-
05-119, Magdalena de las Salinas, 02	-	-	-	-	23	43	-	-	-	-	-	-	-	-	14	-	-
05-120, Malacates, 01	-	-	-	-	6	89	-	6	-	47	-	78	-	-	-	-	-
05-121, Malacates (Ampl.), 01	11	-	-	-	2	52	-	-	75	-	-	56	-	4	11	-	-
05-122, Malvinas Mexicanas, 06	6	-	-	32	-	69	-	-	-	-	-	-	-	-	-	-	-
05-124, Mártires de Río Blanco, 06	-	-	-	-	50	8	-	-	13	-	-	-	-	-	-	-	-
05-125, Mártires de Río Blanco (Ampl.), 06	-	-	-	10	2	8	-	-	-	-	-	-	-	-	7	-	-
05-126, Maximino Ávila Camacho, 02	-	-	-	-	-	-	14	10	-	-	-	-	-	-	10	-	-
05-127, Narciso Bassols (U. Hab.), 06	19	-	-	-	286	8	-	-	-	-	-	-	-	-	-	-	-
05-129, Nueva Industrial Vallejo (Fracc.), 02	-	-	-	-	-	-	-	-	91	-	-	-	55	97	56	-	-

(Continúa)

Tabla 4. Resultados según rubro, proyecto y modalidad de opinión, por unidad territorial

Clave y nombre de la UT y distrito electoral local al que pertenece	F. Actividades culturales	Opiniones nulas	Total de opiniones emitidas					Lista nominal	Participación (%)	Nombre del proyecto específico ganador
	F.1		MRVyO	%	SEI	%	Total			
05-095, La Cruz (Barr.), 04	-	22	108	99.08	1	0.92	109	2 237	4.87	Mas luminarias para La Cruz
05-096, La Esmeralda I, 04	-	20	219	100	0	0	219	2 305	9.50	Cuidando el agua en mi unidad y más
05-097, La Esmeralda (U. Hab.), 04	-	82	384	99.48	2	0.52	386	2 097	18.41	Mas agua para la U. Hab. La esmeralda
05-098, La Forestal, 01	-	17	157	100	0	0	157	4 999	3.14	Sendero seguro
05-099, La Forestal 1, 01	-	11	64	94.12	4	5.88	68	377	18.04	Una UT al 100
05-100, La Forestal 2, 01	-	14	119	100	0	0	119	3 279	3.63	Salud integral: cancha multifuncional
05-101, La Forestal 3, 01	-	11	58	100	0	0	58	2 379	2.44	Renovación de tuberías de agua
05-102, La Joya, 06	-	24	278	99.29	2	0.71	280	7 043	3.98	Drenaje para todos (UT La Joya) en Oriente 91
05-103, La Joyita, 06	-	9	38	97.44	1	2.56	39	1 755	2.22	Banquetas para norte 48 y para La Joyita
05-104, La Laguna Ticomán (Barr.), 02	-	12	156	98.73	2	1.27	158	6 539	2.42	Rehabilitación de banquetas y guarniciones con cambio de coladeras y rampas para toda la UT
05-105, La Malinche, 06	-	41	218	97.32	6	2.68	224	4 601	4.87	Cambio de banquetas dentro de la UT
05-106, La Pastora, 01	-	135	428	99.77	1	0.23	429	8 870	4.84	Mejoramiento en Anáhuac
05-107, La Patera-Condomódulos (U. Hab.), 02	-	40	286	99.31	2	0.69	288	4 156	6.93	Mantenimiento preventivo de cisternas
05-108, La Pradera, 06	-	28	328	100	0	0	328	8 511	3.85	Calles sin baches
05-109, La Pradera I (U. Hab.), 06	-	17	168	100	0	0	168	2 998	5.60	Un drenaje digno
05-110, La Pradera II (U. Hab.), 06	-	10	146	99.32	1	0.68	147	2 114	6.95	Reencarpetado digno en Pradera II
05-111, La Purísima Ticomán (Barr.), 02	-	35	316	98.44	5	1.56	321	5 562	5.77	Cambio de escaleras y barandales
05-113, Lindavista Vallejo (U. Hab.), 02	-	17	518	97.55	13	2.45	531	8 380	6.34	Continuidad en la rehabilitación de andadores y colocación de rampas al interior de la U. Hab. Lindavista Vallejo en sus 3 manzanas
05-114, Loma de La Palma, 01	-	204	349	98.59	5	1.41	354	10 322	3.43	Cambio de banquetas Puerto Marfil y Aguascalientes
05-115, Lomas de Cuautepec, 01	-	91	359	99.72	1	0.28	360	8 264	4.36	Parque recreativo
05-116, Lomas de San Juan Ixhuatepec (2a Sección), 02	-	7	122	100	0	0	122	1 573	7.76	Agua para toda la UT Lomas de San Juan Ixhuatepec 2a. sección
05-117, Los Olivos (U. Hab.), 06	-	1	42	100	0	0	42	249	16.87	Iluminando mi unidad
05-118, Luis Donaldo Colosio, 01	-	36	210	99.53	1	0.47	211	4 240	4.98	Pavimento hidráulico: fase dos
05-119, Magdalena de las Salinas, 02	-	2	81	98.78	1	1.22	82	3 078	2.66	Proyecto reencarpetamiento Tanguma
05-120, Malacates, 01	-	44	269	99.63	1	0.37	270	5 274	5.12	Un paso seguro (segunda etapa)
05-121, Malacates (Ampl.), 01	-	16	225	99.12	2	0.88	227	5 098	4.45	Desarrollo y accesibilidad para un bien común (etapa 2)
05-122, Malvinas Mexicanas, 06	-	3	110	100	0	0	110	237	46.41	Reencarpetado de la parte de circuito Malvinas
05-124, Mártires de Río Blanco, 06	-	15	86	100	0	0	86	5 534	1.55	Banqueteando La Río
05-125, Mártires de Río Blanco (Ampl.), 06	-	1	28	100	0	0	28	1 121	2.50	Reencarpetamiento
05-126, Maximino Ávila Camacho, 02	-	22	56	100	0	0	56	2 033	2.75	Rampas de accesibilidad en las esquinas
05-127, Narciso Bassols (U. Hab.), 06	-	7	169	52.81	151	47.19	320	4 363	7.33	Banqueta para embellecer
05-129, Nueva Industrial Vallejo (Fracc.), 02	-	8	295	96.09	12	3.91	307	2 299	13.35	Cambio de tuberías de agua potable

(Continúa)

Tabla 4. Resultados según rubro, proyecto y modalidad de opinión, por unidad territorial

Clave y nombre de la UT y distrito electoral local al que pertenece	A. Mejoramiento de espacios públicos			B. Equipamiento e infraestructura urbana								C. Obras y servicios					E. Actividades deportivas
	A.1	A.2	A.3	B.1	B.2	B.3	B.4	B.5	B.6	B.7	B.8	C.1	C.2	C.3	C.4	C.5	E.1
05-130, Nueva Tenochtitlan, 06	117	-	-	-	98	-	-	-	-	-	-	-	-	-	-	-	-
05-131, Nueva Vallejo, 02	-	-	-	-	71	83	-	-	-	-	-	-	-	-	4	-	-
05-132, Palmatitla, 01	12	-	-	-	4	23	-	-	23	48	-	36	-	-	36	-	-
05-133, Panamericana, 02	-	-	-	-	-	67	-	-	-	-	-	-	-	-	13	-	-
05-134, Panamericana (Ampl.), 02	-	-	-	-	42	8	-	-	-	-	-	-	-	-	14	-	-
05-135, Parque Metropolitano, 01	-	-	-	100	-	-	42	-	22	-	23	-	12	-	-	-	-
05-136, Pemex Lindavista (U. Hab.), 02	1	-	-	-	-	-	-	-	-	-	-	-	-	64	7	-	-
05-137, Planetario Lindavista, 02	-	-	-	-	1	12	-	-	-	-	-	-	-	-	-	-	-
05-138, Plaza Oriente (Rdcial.), 04	11	-	-	57	-	-	-	-	-	-	-	7	-	12	-	6	-
05-139, Prados de Cuautepec, 01	13	-	-	-	-	-	-	9	-	-	-	17	-	-	8	-	-
05-141, Progreso Nacional (Ampl.), 02	64	-	-	-	67	-	-	-	-	-	-	-	-	115	23	-	-
05-143, Providencia (Ampl.), 06	-	-	-	238	-	21	-	-	-	-	-	-	-	-	-	-	-
05-144, Quetzalcóatl 3, 01	-	-	-	29	-	6	-	-	-	-	-	-	-	-	1	-	-
05-145, Residencial La Escalera (Fracc.), 02	12	6	-	5	-	-	-	-	-	71	-	-	-	-	10	-	-
05-146, Residencial Zacatenco, 02	13	-	37	67	59	-	-	-	-	-	-	-	-	-	-	-	-
05-147, Revolución IMSS (U. Hab.), 02	-	-	-	-	-	38	-	-	36	-	-	-	-	-	1	-	-
05-148, Rosas del Tepeyac, 02	-	-	-	-	0	0	-	-	-	3	-	-	-	-	14	-	-
05-149, Salvador Díaz Mirón, 04	5	-	-	-	52	27	-	-	-	-	-	-	-	-	16	-	-
05-150, San Antonio, 01	5	-	-	-	14	12	-	-	-	-	-	-	-	-	-	-	-
05-151, San Bartolo Atepehuacan (Pblo.), 02	67	-	-	-	119	25	-	10	-	-	13	33	-	-	-	-	-
05-153, San José de La Escalera, 02	41	-	-	-	2	53	-	-	-	-	-	-	-	-	25	-	-
05-154, San José Ticoman, 02	15	-	-	-	-	41	-	-	-	-	-	-	-	36	28	-	-
05-156, San Juan de Aragón (Pblo.), 06	11	-	-	129	7	35	-	-	9	-	-	-	-	41	4	-	-
05-159, San Juan de Aragón 3a Sección (U. Hab.) I, 06	79	7	-	-	42	35	-	-	-	-	-	-	-	-	9	7	-
05-161, San Juan de Aragón 6a Sección (U. Hab.) I, 06	103	-	-	-	58	19	-	-	-	-	-	8	-	-	52	10	-
05-163, San Juan III (U. Hab.), 04	-	-	10	-	-	0	-	-	56	-	-	6	-	9	-	-	-
05-164, San Juan y Guadalupe Ticoman (Barr.), 02	146	-	-	-	42	-	-	-	-	-	-	110	-	-	47	-	-
05-165, San Miguel Cuautepec, 01	1	-	-	1	3	-	-	-	-	-	0	-	-	-	9	-	-
05-166, San Miguel-La Escalera (Barr.), 06	28	-	-	5	-	2	-	-	-	-	-	-	-	-	1	-	-

(Continúa)

Tabla 4. Resultados según rubro, proyecto y modalidad de opinión, por unidad territorial

Clave y nombre de la UT y distrito electoral local al que pertenece	F. Actividades culturales	Opiniones nulas	Total de opiniones emitidas					Lista nominal	Participación (%)	Nombre del proyecto específico ganador
	F.1		MRVyO	%	SEI	%	Total			
05-130, Nueva Tenochtitlan, 06	-	102	301	94.95	16	5.05	317	8445	3.75	Cambio de banquetas dentro de la UT
05-131, Nueva Vallejo, 02	-	22	178	98.89	2	1.11	180	3963	4.54	Reencarpetamiento c. Norte 19, Norte 21 y Norte 17
05-132, Palmatitla, 01	-	38	213	96.82	7	3.18	220	8929	2.46	Modernización de escalinatas
05-133, Panamericana, 02	-	30	110	100	0	0	110	5278	2.08	Asfalto y coladeras
05-134, Panamericana (Ampl.), 02	-	16	77	96.25	3	3.75	80	1066	7.50	Banquetas y guarniciones con rampas
05-135, Parque Metropolitano, 01	-	20	218	99.54	1	0.46	219	2436	8.99	Drenaje y cambio de imagen en cerro azul
05-136, Pemex Lindavista (U. Hab.), 02	-	2	74	100	0	0	74	1036	7.14	Pintura para edificios faltantes de la unidad (continuidad de 2023)
05-137, Planetario Lindavista, 02	-	0	13	100	0	0	13	583	2.23	Reencarpetado en av. Buenavista fase 2
05-138, Plaza Oriente (Rdcial.), 04	-	1	94	100	0	0	94	766	12.27	Cambio de drenaje de la red sanitaria dentro de la unidad
05-139, Prados de Cuautepec, 01	-	2	46	93.88	3	6.12	49	377	13	Barranca limpia: levantamiento de muro
05-141, Progreso Nacional (Ampl.), 02	-	25	290	98.64	4	1.36	294	5288	5.56	Armando nueva imagen a tu unidad
05-143, Providencia (Ampl.), 06	-	75	334	100	0	0	334	6489	5.15	Cambio de banquetas, coladeras y/o drenaje donde haga falta dentro del cuadrante de la UT
05-144, Quetzalcóatl 3, 01	-	1	39	100	0	0	39	343	11.37	Terminación y conexión del drenaje
05-145, Residencial La Escalera (Fracc.), 02	-	4	108	100	0	0	108	1723	6.27	Reencarpetamiento en la UT Residencial La Escalera (c. Arroyo Escondido)
05-146, Residencial Zacatenco, 02	-	34	200	95.24	10	4.76	210	4116	5.10	Continuidad de drenaje del proyecto 2023 cambio de drenaje
05-147, Revolución IMSS (U. Hab.), 02	-	0	75	100	0	0	75	367	20.44	Construcción de un sistema de recolección de agua pluvial y de agua tratada para el riego de los jardines, así como colocación de tubería
05-148, Rosas del Tepeyac, 02	-	1	18	100	0	0	18	985	1.83	Ilumina tu UT (adquisición y colocación de luminarias)
05-149, Salvador Díaz Mirón, 04	-	13	122	99.19	1	0.81	123	7601	1.62	Cambio de banquetas y de coladeras en mal estado, para su buen funcionamiento, así como la poda de árboles
05-150, San Antonio, 01	-	0	31	100	0	0	31	472	6.57	Cambio de banquetas de c. Esmeralda
05-151, San Bartolo Atepehuacan (Pblo.), 02	-	62	323	98.18	6	1.82	329	6712	4.90	Banquetas con rampas para discapacidad y guarniciones
05-153, San José de La Escalera, 02	-	13	133	99.25	1	0.75	134	3823	3.51	Reencarpetado de las calles al interior de la UT
05-154, San José Ticoman, 02	-	1	119	98.35	2	1.65	121	2805	4.31	Reencarpetamiento
05-156, San Juan de Aragón (Pblo.), 06	-	19	253	99.22	2	0.78	255	10568	2.41	Cambio de tubería 5 de mayo
05-159, San Juan de Aragón 3a Sección (U. Hab.) I, 06	-	5	182	98.91	2	1.09	184	5404	3.40	Techar cancha de básquet del módulo deportivo de la av. 606
05-161, San Juan de Aragón 6a Sección (U. Hab.) I, 06	-	12	260	99.24	2	0.76	262	5382	4.87	Mejoramiento para la infraestructura urbana de la U. Hab. I, cambio de coladeras en las banquetas
05-163, San Juan III (U. Hab.), 04	-	6	86	98.85	1	1.15	87	2216	3.93	Sistema general de filtración y/o potabilización de agua, adecuación y mejoramiento de la red hidráulica y cuartos de bombas de la unidad
05-164, San Juan y Guadalupe Ticoman (Barr.), 02	-	74	411	98.09	8	1.91	419	7430	5.64	Recuperemos el acueducto de Guadalupe y el Río de los Remedios
05-165, San Miguel Cuautepec, 01	-	5	19	100	0	0	19	783	2.43	Lámparas domiciliarias
05-166, San Miguel-La Escalera (Barr.), 06	-	4	40	100	0	0	40	1467	2.73	Más juegos infantiles para los camellones de av. Río de Guadalupe

(Continúa)

Tabla 4. Resultados según rubro, proyecto y modalidad de opinión, por unidad territorial

Clave y nombre de la UT y distrito electoral local al que pertenece	A. Mejoramiento de espacios públicos			B. Equipamiento e infraestructura urbana								C. Obras y servicios					E. Actividades deportivas
	A.1	A.2	A.3	B.1	B.2	B.3	B.4	B.5	B.6	B.7	B.8	C.1	C.2	C.3	C.4	C.5	E.1
05-167, San Pedro El Chico, 06	77	-	-	38	195	14	-	-	-	-	-	-	-	-	31	-	-
05-168, San Pedro Zacatenco (Pblo.), 02	-	-	-	-	-	221	-	-	96	-	-	-	-	-	17	-	-
05-169, San Rafael Ticoman (Barr.), 02	-	-	-	-	-	26	-	-	-	-	-	-	-	-	39	-	-
05-170, Santa Isabel Tola (Pblo.), 02	494	-	-	-	39	339	-	-	-	-	-	-	-	-	-	-	-
05-171, Santa Rosa, 02	87	-	-	-	68	-	-	-	-	-	-	-	-	-	-	-	-
05-172, Santiago Atepetlac, 02	-	-	-	-	32	57	-	-	-	-	-	-	-	-	59	-	-
05-173, Santiago Atepetlac (La Selvita) (U. Hab.), 02	-	-	-	-	-	50	-	-	121	-	-	-	-	-	-	74	-
05-174, Santiago Atzacoalco (Pblo.), 04	31	-	-	3	33	-	50	-	-	-	-	-	-	38	-	-	-
05-175, SCT (U. Hab.), 02	55	-	-	-	5	154	-	-	47	8	-	-	-	42	-	-	-
05-176, Siete Maravillas, 02	-	-	-	13	32	5	-	-	33	-	-	-	-	10	65	29	-
05-177, Solidaridad Nacional, 01	-	-	-	-	-	74	-	-	-	-	-	-	-	-	8	-	-
05-178, SUTIC Vallejo (U. Hab.), 02	27	-	-	-	40	-	-	-	65	-	-	-	-	16	-	-	-
05-179, Tablas de San Agustín, 06	6	-	-	4	5	58	-	-	-	-	-	-	-	-	12	-	-
05-180, Tepetatal, 01	-	-	-	-	-	45	-	-	-	-	-	-	-	-	12	-	-
05-181, Tepeyac Insurgentes, 02	-	-	-	14	14	57	-	-	-	-	85	-	-	-	6	-	-
05-182, Tlacaelel, 01	14	-	-	-	-	91	-	-	-	-	-	-	-	3	12	2	-
05-183, Tlacamaca, 02	-	-	-	-	7	-	-	-	-	2	-	-	-	-	33	-	-
05-184, Tlalpexco, 01	10	-	-	-	-	73	-	-	-	92	-	14	-	-	30	-	-
05-185, Torres de Quiroga (U. Hab.), 04	33	-	4	-	-	-	-	-	116	-	-	-	5	204	6	-	-
05-186, Torres de San Juan (U. Hab.), 04	7	-	-	-	11	-	-	-	9	-	-	-	-	12	94	-	-
05-187, Torres de San Juan 1B (U. Hab.), 04	33	-	3	-	-	8	-	3	55	-	2	-	23	23	-	-	-
05-188, Torres Lindavista (Fracc.), 02	-	17	-	6	11	97	-	-	-	-	-	-	-	102	-	-	-
05-189, Tres Estrellas, 06	33	-	-	25	8	149	-	-	-	-	-	-	-	-	20	-	-
05-190, Triunfo de la República, 04	-	-	5	32	-	2	-	-	42	-	-	-	-	-	-	-	-
05-192, Valle de Madero, 01	-	-	-	-	1	104	-	-	-	-	1	-	-	-	165	-	-
05-193, Valle del Tepeyac, 02	-	69	-	-	-	18	10	20	-	-	-	-	-	-	13	29	-
05-195, Vallejo Poniente, 02	-	-	-	-	7	67	-	-	-	-	7	-	-	-	21	-	-
05-196, Vasco de Quiroga, 04	-	-	-	-	106	55	-	-	-	-	-	-	-	-	-	-	-
05-197, Verónica Castro, 01	-	-	-	-	-	48	-	-	-	4	-	11	-	-	-	-	-

(Continúa)

Tabla 4. Resultados según rubro, proyecto y modalidad de opinión, por unidad territorial

Clave y nombre de la UT y distrito electoral local al que pertenece	F. Actividades culturales	Opiniones nulas	Total de opiniones emitidas					Lista nominal	Participación (%)	Nombre del proyecto específico ganador
	F.1		MRVyO	%	SEI	%	Total			
05-167, San Pedro El Chico, 06	-	21	376	100	0	0	376	3 969	9.47	Banquetón 2023-2024 (banquetas toda la UT)
05-168, San Pedro Zacatenco (Pblo.), 02	-	147	472	98.13	9	1.87	481	8 391	5.73	Pavimentación e iluminación
05-169, San Rafael Ticoman (Barr.), 02	69	24	158	100	0	0	158	1 329	11.89	Rescate de nuestra identidad de Ticomán y barrio originario
05-170, Santa Isabel Tola (Pblo.), 02	-	155	867	84.42	160	15.58	1027	12 874	7.98	Parque para perros, remodelación de juegos infantiles y plazoleta del pueblo
05-171, Santa Rosa, 02	-	26	173	95.58	8	4.42	181	7 131	2.54	Mejoramiento de espacios deportivos, recreativos y convivencia vecinal en parque Santa Rosa
05-172, Santiago Atepetlac, 02	-	14	162	100	0	0	162	3 589	4.51	Recuperación de zonas deportivas en GAM para reducir la violencia y promover la participación ciudadana
05-173, Santiago Atepetlac (La Selvita) (U. Hab.), 02	-	9	254	100	0	0	254	1 124	22.60	Cambio de bombas, tubos y pichanchas, sección c
05-174, Santiago Atzacoalco (Pblo.), 04	-	22	177	100	0	0	177	4 582	3.86	Rampas para discapacitados
05-175, SCT (U. Hab.), 02	-	7	318	100	0	0	318	2 107	15.09	Reencarpetamiento de áreas de circulación vehicular unidad SCT Vallejo
05-176, Siete Maravillas, 02	-	4	188	98.43	3	1.57	191	1 445	13.22	Poda de Árboles
05-177, Solidaridad Nacional, 01	-	7	89	100	0	0	89	1 547	5.75	Repavimentación con concreto hidráulico
05-178, SUTIC Vallejo (U. Hab.), 02	-	17	163	98.79	2	1.21	165	656	25.15	Cambio de toda la red hidráulica de los edificios del 1 al 11 de la unidad Vallejo cambio de red hidráulica
05-179, Tablas de San Agustín, 06	-	29	113	99.12	1	0.88	114	4 652	2.45	Reencarpetado en Norte 54 B
05-180, Tepetatal, 01	-	29	86	100	0	0	86	2 431	3.54	Nueva imagen concreto hidráulico
05-181, Tepeyac Insurgentes, 02	-	66	237	97.93	5	2.07	242	7 301	3.31	UT Tepeyac Insurgentes segura
05-182, Tlacaelel, 01	-	14	136	100	0	0	136	3 247	4.19	Pavimentando la c. Izquizochitl
05-183, Tlacamaca, 02	-	0	41	97.62	1	2.38	42	1 436	2.92	Postes de luz para Tlacamaca
05-184, Tlalpexco, 01	-	62	273	97.15	8	2.85	281	9 429	2.98	Recuperación de escaleras
05-185, Torres de Quiroga (U. Hab.), 04	-	28	396	100	0	0	396	5 890	6.72	Portones para tu seguridad
05-186, Torres de San Juan (U. Hab.), 04	-	1	134	100	0	0	134	1 106	12.12	Rehabilitación de todo el sistema de alumbrado en áreas comunes, consistente en reemplazo del cableado subterráneo y en postes de todas las luminarias
05-187, Torres de San Juan 1B (U. Hab.), 04	-	6	156	100	0	0	156	955	16.34	Limpieza desinfección e impermeabilización de cisternas de la unidad San Juan 1B
05-188, Torres Lindavista (Fracc.), 02	-	11	241	98.77	3	1.23	244	2 495	9.78	Pintura para los edificios fase II
05-189, Tres Estrellas, 06	-	14	249	100	0	0	249	4 085	6.10	Asfalto en la c. de Asperón entre la c. de Victoria y la c. de Tesoro en la UT Tres Estrellas hasta donde alcance el presupuesto
05-190, Triunfo de la República, 04	-	24	105	100	0	0	105	2 837	3.70	Por un andador mejor
05-192, Valle de Madero, 01	-	23	293	99.66	1	0.34	294	3 317	8.86	Iluminando nuestra cuchilla
05-193, Valle del Tepeyac, 02	-	0	158	99.37	1	0.63	159	2 088	7.61	Corredor ecológico parque Valle del Tepeyac
05-195, Vallejo Poniente, 02	-	7	107	98.17	2	1.83	109	1 685	6.47	Cambio de asfalto
05-196, Vasco de Quiroga, 04	-	77	236	99.16	2	0.84	238	9 788	2.43	Banquetas dignas para una UT incluyente
05-197, Verónica Castro, 01	-	8	70	98.59	1	1.41	71	1 010	7.03	Calle segura: mantenimiento de calle (se pretende continuar en 2024)

(Continúa)

Tabla 4. Resultados según rubro, proyecto y modalidad de opinión, por unidad territorial

Clave y nombre de la UT y distrito electoral local al que pertenece	A. Mejoramiento de espacios públicos			B. Equipamiento e infraestructura urbana								C. Obras y servicios					E. Actividades deportivas
	A.1	A.2	A.3	B.1	B.2	B.3	B.4	B.5	B.6	B.7	B.8	C.1	C.2	C.3	C.4	C.5	E.1
05-198, Villa de Aragón (Fracc.), 06	36	-	-	69	127	-	-	-	14	-	-	-	-	-	-	16	-
05-199, Villa Gustavo A. Madero, 02	99	-	-	94	-	27	-	-	-	-	-	5	-	-	4	-	-
05-200, Villa Hermosa, 04	-	-	-	8	7	-	-	1	-	-	-	-	-	-	39	-	-
05-202, Vista Hermosa, 01	-	-	-	-	-	-	-	-	192	17	-	36	-	-	5	-	-
05-205, Zona Escolar Oriente, 01	-	-	-	2	2	17	-	-	-	-	-	-	-	5	83	-	-
05-206, 15 de Agosto, 04	-	-	16	35	4	7	-	-	-	-	-	-	-	-	45	-	-
05-208, 25 de Julio, 04	1	-	-	-	20	34	-	-	-	-	12	-	-	-	-	-	-
05-210, 51 Legislatura, 04	29	-	-	-	4	27	-	1	-	-	-	-	-	-	-	-	-
05-211, 6 de Junio, 01	46	-	-	-	-	32	-	-	5	21	-	-	-	-	-	-	-
05-212, 7 de Noviembre, 06	18	-	-	-	25	3	-	-	-	-	-	17	-	-	-	23	-
05-213, Villa de Aragón, 06	5	-	-	107	2	-	-	-	-	-	-	-	-	-	0	-	-
05-214, Joyas Vallejo (U. Hab.), 02	7	-	-	-	-	-	-	-	84	-	-	-	-	-	-	-	-
05-215, Campestre Aragón I, 04	-	-	-	98	163	-	-	-	2	-	-	-	-	-	47	-	-
05-216, Campestre Aragón II, 04	-	-	-	10	-	20	-	-	-	-	-	-	-	2	-	-	-
05-217, Casas Alemán (Ampl.) I, 04	3	-	-	20	31	23	3	-	-	-	-	-	-	-	60	-	-
05-218, Casas Alemán (Ampl.) II, 04	-	-	-	9	29	14	-	-	-	-	-	-	-	-	9	-	-
05-219, Chalma de Guadalupe I, 01	17	-	-	-	25	-	-	-	-	-	5	-	-	51	38	-	-
05-220, Chalma de Guadalupe II, 01	53	-	-	-	-	4	-	8	-	-	-	-	-	-	82	-	-
05-221, Gabriel Hernández (Ampl.) I, 04	27	-	-	-	-	65	-	-	-	47	-	-	-	-	18	-	-
05-222, Gabriel Hernández (Ampl.) II, 04	-	-	10	23	-	5	-	-	-	167	-	-	41	-	6	54	-
05-223, Industrial I, 02	-	-	-	-	32	17	-	-	-	-	26	-	-	-	32	-	-
05-224, Industrial II, 02	24	91	-	138	77	-	-	10	-	-	-	-	-	-	8	-	-
05-225, Lindavista I, 02	-	-	-	-	34	14	-	64	-	-	51	-	-	-	-	-	-
05-226, Lindavista II, 02	10	-	-	13	25	-	-	-	-	-	5	-	-	-	14	-	-
05-227, Martín Carrera I, 04	-	-	-	22	-	55	-	-	-	-	-	-	-	-	122	-	-
05-228, Martín Carrera II, 04	159	-	-	-	25	182	-	-	-	-	-	-	-	17	-	-	-
05-229, Nueva Atzacoalco I, 04	43	-	-	-	234	16	-	-	-	-	-	-	-	-	-	-	-
05-230, Nueva Atzacoalco II, 04	32	-	-	130	15	15	-	-	-	-	-	-	-	-	-	14	-
05-231, Nueva Atzacoalco III, 04	10	-	-	119	157	66	-	-	-	-	-	-	-	-	-	12	-
05-232, Progreso Nacional I, 02	-	-	-	-	100	50	-	-	-	-	-	-	-	-	-	-	-

(Continúa)

Tabla 4. Resultados según rubro, proyecto y modalidad de opinión, por unidad territorial

Clave y nombre de la UT y distrito electoral local al que pertenece	F. Actividades culturales	Opiniones nulas	Total de opiniones emitidas					Lista nominal	Participación (%)	Nombre del proyecto específico ganador
	F.1		MRVyO	%	SEI	%	Total			
05-198, Villa de Aragón (Fracc.), 06	-	9	269	99.26	2	0.74	271	3 832	7.07	Remodelación de los límites del fraccionamiento con el Estado de México, construcción de jardineras y reforestación de área verde de Villa Cacama
05-199, Villa Gustavo A. Madero, 02	-	72	296	98.34	5	1.66	301	3 309	9.10	Cambio de drenaje para Francisco Moreno y Garrido
05-200, Villa Hermosa, 04	-	7	61	98.39	1	1.61	62	1 694	3.66	Lámparas led tipo suburbanas por domicilio
05-202, Vista Hermosa, 01	-	73	308	95.36	15	4.64	323	1 579	20.46	Sustitución de la tubería de la red de agua potable
05-205, Zona Escolar Oriente, 01	-	3	112	100	0	0	112	2 577	4.35	Continuación de lámparas domiciliarias
05-206, 15 de Agosto, 04	-	56	160	98.16	3	1.84	163	3 224	5.06	Colocación de luminarias de poste entre las calles Anastasio Bustamante y albino Zertuche entre las calles de Pedro Ma. Anaya y Mariano Arista
05-208, 25 de Julio, 04	-	17	81	96.43	3	3.57	84	3 269	2.57	Reencarpetamiento
05-210, 51 Legislatura, 04	-	2	74	100	0	0	74	559	13.24	Revamientacion de Manuel Buenrostro
05-211, 6 de Junio, 01	-	61	165	100	0	0	165	2 089	7.90	Por una vida sana
05-212, 7 de Noviembre, 06	-	9	94	98.95	1	1.05	95	3 403	2.79	Banqueta segura en 7 de noviembre
05-213, Villa de Aragón, 06	-	5	114	95.80	5	4.20	119	630	18.89	Cambio de drenaje de la sección D
05-214, Joyas Vallejo (U. Hab.), 02	-	11	102	100	0	0	102	3 899	2.62	Lavado y mantenimiento de la infraestructura de los tanques elevados de la U. Hab. Joyas Vallejo
05-215, Campestre Aragón I, 04	-	35	344	99.71	1	0.29	345	9 826	3.51	Libre paso peatonal
05-216, Campestre Aragón II, 04	-	0	30	93.75	2	6.25	32	10 839	0.30	Repavimentemos La Campestre
05-217, Casas Alemán (Ampl.) I, 04	-	2	140	98.59	2	1.41	142	9 999	1.42	Alumbrado led pto. Campeche
05-218, Casas Alemán (Ampl.) II, 04	-	3	61	95.31	3	4.69	64	9 953	0.64	Banquetas para todas las casas Alemán (Ampl.) II
05-219, Chalma de Guadalupe I, 01	-	12	145	97.97	3	2.03	148	9 614	1.54	Camino seguro Chalma de Guadalupe I
05-220, Chalma de Guadalupe II, 01	-	17	163	99.39	1	0.61	164	8 383	1.96	Corredor de juegos infantiles (continuación)
05-221, Gabriel Hernández (Ampl.) I, 04	-	35	191	99.48	1	0.52	192	6 740	2.85	Reencarpetamiento para para un camino seguro
05-222, Gabriel Hernández (Ampl.) II, 04	8	78	389	99.23	3	0.77	392	6 460	6.07	Escalinatas con pasamanos para todos
05-223, Industrial I, 02	-	12	118	99.16	1	0.84	119	7 898	1.51	Luminarias en Misterios
05-224, Industrial II, 02	-	14	359	99.17	3	0.83	362	8 115	4.46	Rescate de áreas verdes de la UT con agua tratada
05-225, Lindavista I, 02	-	17	177	98.33	3	1.67	180	8 721	2.06	Señalando tu UT
05-226, Lindavista II, 02	-	1	68	100	0	0	68	8 079	0.84	Rehabilitación, mantenimiento de las áreas verdes y sustitución de banquetas del exterior del deportivo Miguel Alemán
05-227, Martín Carrera I, 04	-	109	308	100	0	0	308	8 321	3.70	Ilumina bonito 1
05-228, Martín Carrera II, 04	-	108	490	99.80	1	0.20	491	8 238	5.96	Velaría en el parque Izcalotl
05-229, Nueva Atzacoalco I, 04	-	44	335	99.41	2	0.59	337	9 486	3.55	Cambio de banquetas, guarniciones y coladeras
05-230, Nueva Atzacoalco II, 04	-	85	289	99.31	2	0.69	291	9 682	3.01	Por drenajes y reencarpetado digno
05-231, Nueva Atzacoalco III, 04	-	45	407	99.51	2	0.49	409	10 349	3.95	Por un digno drenaje y reencarpetado para la nueva 3
05-232, Progreso Nacional I, 02	-	22	172	100	0	0	172	5 619	3.06	Cambio de banquetas y guarniciones con rampas para discapacidad

(Continúa)

Tabla 4. Resultados según rubro, proyecto y modalidad de opinión, por unidad territorial

Clave y nombre de la UT y distrito electoral local al que pertenece	A. Mejoramiento de espacios públicos			B. Equipamiento e infraestructura urbana								C. Obras y servicios					E. Actividades deportivas
	A.1	A.2	A.3	B.1	B.2	B.3	B.4	B.5	B.6	B.7	B.8	C.1	C.2	C.3	C.4	C.5	E.1
05-233, Progreso Nacional II, 02	6	-	-	-	13	8	-	-	-	-	5	-	-	-	47	-	-
05-234, Providencia I, 06	-	-	-	-	93	7	-	21	-	-	46	-	-	-	24	-	-
05-235, Providencia II, 04	-	-	-	155	37	35	-	-	-	-	-	-	-	-	-	-	-
05-236, Providencia III, 04	9	-	-	-	66	116	-	-	-	-	-	-	-	-	5	-	-
05-237, San Felipe de Jesús I, 04	25	-	-	14	152	-	-	-	-	-	-	-	-	-	27	-	-
05-238, San Felipe de Jesús II, 04	15	-	-	-	272	36	-	-	-	-	-	-	-	-	-	-	-
05-239, San Felipe de Jesús III, 04	51	81	-	-	153	33	-	-	-	-	-	-	-	-	-	-	-
05-240, San Felipe de Jesús IV, 04	26	-	-	14	101	53	-	-	-	-	-	-	-	-	-	-	-
05-241, San Juan de Aragón 1a Sección (U. Hab.) I, 06	21	-	-	29	22	54	-	-	-	-	-	-	-	-	-	-	-
05-242, San Juan de Aragón 1a Sección (U. Hab.) II, 06	5	-	-	44	-	140	-	-	-	-	-	-	-	-	10	-	-
05-243, San Juan de Aragón 2a Sección (U. Hab.) I, 06	4	-	-	18	34	8	-	-	-	-	-	-	-	22	-	68	-
05-244, San Juan de Aragón 2a Sección (U. Hab.) II, 06	-	6	-	-	7	11	-	-	-	-	-	-	-	-	58	-	-
05-245, San Juan de Aragón 4a y 5a Sección (U. Hab.) I, 06	20	-	10	38	-	131	-	-	-	-	-	-	-	-	-	56	-
05-246, San Juan de Aragón 4a y 5a Sección (U. Hab.) II, 06	76	-	24	-	79	4	-	-	-	-	-	-	-	-	-	-	-
05-247, San Juan de Aragón 7 Secc (U. Hab.) I, 06	87	-	-	40	-	77	-	-	-	-	-	-	-	-	34	-	-
05-248, San Juan de Aragón 7 Secc (U. Hab.) II, 06	53	-	3	45	6	51	-	-	-	-	-	-	-	-	-	114	-
05-249, Vallejo I, 02	14	-	10	36	10	-	-	-	-	-	118	-	-	-	126	-	-
05-250, Vallejo II, 02	56	-	-	-	6	23	-	-	-	-	-	-	-	-	-	175	-
05-251, Zona Escolar I, 01	-	-	-	-	-	49	-	-	-	-	-	-	-	-	86	-	-
05-252, Zona Escolar II, 01	-	-	-	-	30	-	-	20	-	-	-	-	-	-	76	-	-
05-253, La Esmeralda II, 04	-	-	-	-	3	4	-	3	-	-	-	-	-	-	5	-	-
05-254, La Esmeralda III, 04	8	8	-	66	-	-	-	-	48	-	-	-	-	22	27	-	-
05-255, San Juan de Aragón 3a Sección (U. Hab.) II, 06	0	2	-	36	89	3	-	-	-	-	-	-	-	-	-	7	-
05-256, San Juan de Aragón 6a Sección (U. Hab.) II, 06	-	-	7	-	28	61	-	-	32	-	51	2	-	-	33	-	-
Total	5378	420	294	4608	6259	7247	323	415	2434	945	709	659	353	2506	4543	1042	0
Total por rubro	6092			22940								9103					

(Continúa)

Tabla 4. Resultados según rubro, proyecto y modalidad de opinión, por unidad territorial

(Concluye)

Clave y nombre de la UT y distrito electoral local al que pertenece	F. Actividades culturales	Opiniones nulas	Total de opiniones emitidas					Lista nominal	Participación (%)	Nombre del proyecto específico ganador
	F.1		MRVyO	%	SEI	%	Total			
05-233, Progreso Nacional II, 02	-	3	81	98.78	1	1.22	82	5 907	1.39	Poda y derribo de árboles en Progreso Nacional II
05-234, Providencia I, 06	-	37	227	99.56	1	0.44	228	8 264	2.76	Sendero seguro av. Francisco Morazán
05-235, Providencia II, 04	-	14	240	99.59	1	0.41	241	7 660	3.15	Previniendo la lluvia
05-236, Providencia III, 04	-	49	244	99.59	1	0.41	245	8 013	3.06	Unidos por un proyecto
05-237, San Felipe de Jesús I, 04	-	63	277	98.58	4	1.42	281	10 385	2.71	Banquetas dignas
05-238, San Felipe de Jesús II, 04	-	83	395	97.29	11	2.71	406	10 457	3.88	Cambio de banquetas en c. Atizapán de Zaragoza
05-239, San Felipe de Jesús III, 04	-	49	355	96.73	12	3.27	367	11 093	3.31	Enchulando mi banqueta
05-240, San Felipe de Jesús IV, 04	-	8	201	99.50	1	0.50	202	11 153	1.81	Cambio de banquetas y guarniciones
05-241, San Juan de Aragón 1a Sección (U. Hab.) I, 06	-	12	133	96.38	5	3.62	138	8 301	1.66	Asfalto en la av. 509 entre la av. 506 y la 1a. cda. de la av. 507 y av. 511 entre av. 506 y 2a cda 511
05-242, San Juan de Aragón 1a Sección (U. Hab.) II, 06	-	7	202	98.06	4	1.94	206	8 567	2.40	No más baches en nuestra querida UT. Reencarpetado. Iniciando en 527, luego 529, luego 531. Hasta donde alcance el presupuesto
05-243, San Juan de Aragón 2a Sección (U. Hab.) I, 06	-	11	189	99.47	1	0.53	190	7 184	2.64	Trota pista con tartán frente a la torre 10
05-244, San Juan de Aragón 2a Sección (U. Hab.) II, 06	-	6	87	98.86	1	1.14	88	6 094	1.44	Luminarias para av. 508
05-245, San Juan de Aragón 4a y 5a Sección (U. Hab.) I, 06	-	20	272	98.91	3	1.09	275	6 887	3.99	Reencarpetado de la av. 604 mejorando tu UT
05-246, San Juan de Aragón 4a y 5a Sección (U. Hab.) II, 06	-	12	195	100	0	0	195	5 753	3.39	Caminando seguro con cambio de banquetas, guarniciones y balizamiento en toda la UT San Juan de Aragón 4a y 5a
05-247, San Juan de Aragón 7 Secc (U. Hab.) I, 06	-	44	279	98.94	3	1.06	282	6 091	4.63	Centro de integración contra la violencia de género
05-248, San Juan de Aragón 7 Secc (U. Hab.) II, 06	-	54	326	100	0	0	326	6 344	5.14	Teatro al aire libre
05-249, Vallejo I, 02	-	93	394	96.81	13	3.19	407	8 642	4.71	Sendero seguro insurgentes
05-250, Vallejo II, 02	-	44	301	99.01	3	0.99	304	8 055	3.77	Gimnasio de box
05-251, Zona Escolar I, 01	-	81	214	99.07	2	0.93	216	6 034	3.58	Por una UT segura (lámparas led domiciliadas)
05-252, Zona Escolar II, 01	-	20	145	99.32	1	0.68	146	6 555	2.23	Lámparas led en domicilio tercera etapa (continuidad 2021, 2022)
05-253, La Esmeralda II, 04	-	1	16	100	0	0	16	1 675	0.96	Iluminando La Esmeralda II
05-254, La Esmeralda III, 04	-	11	189	99.47	1	0.53	190	2 474	7.68	Mantenimiento de cisterna
05-255, San Juan de Aragón 3a Sección (U. Hab.) II, 06	-	5	126	88.73	16	11.27	142	5 515	2.57	Sigue embellece tu UT
05-256, San Juan de Aragón 6a Sección (U. Hab.) II, 06	-	19	246	100	0	0	246	4 694	5.24	Instalación de alarmas inalámbricas vecinales para la UT *(in memoriam* Miguel mejorada)
Gustavo A. Madero	85	6 256	43 305	97.15	1 271	2.85	44 576	1 025 104	4.35	

NOTA: El dato de participación relativo a la unidad territorial Cooperativa Luis Enrique Rodríguez Orozco, con clave 05-030, resulta superior a 100 %, dado que la lista nominal deriva de una estimación. Para mayor referencia, véase la página 10 de la "Nota metodológica" en el Tomo I.

FUENTE: Elaborado por la DEOEYG con base en la lista nominal proporcionada por la DERFE-INE, con fecha de corte al 15 de marzo de 2023, e información obtenida del SIVACC.

Mapa 2. Rubro con mayor número de opiniones en las unidades territoriales de la demarcación territorial

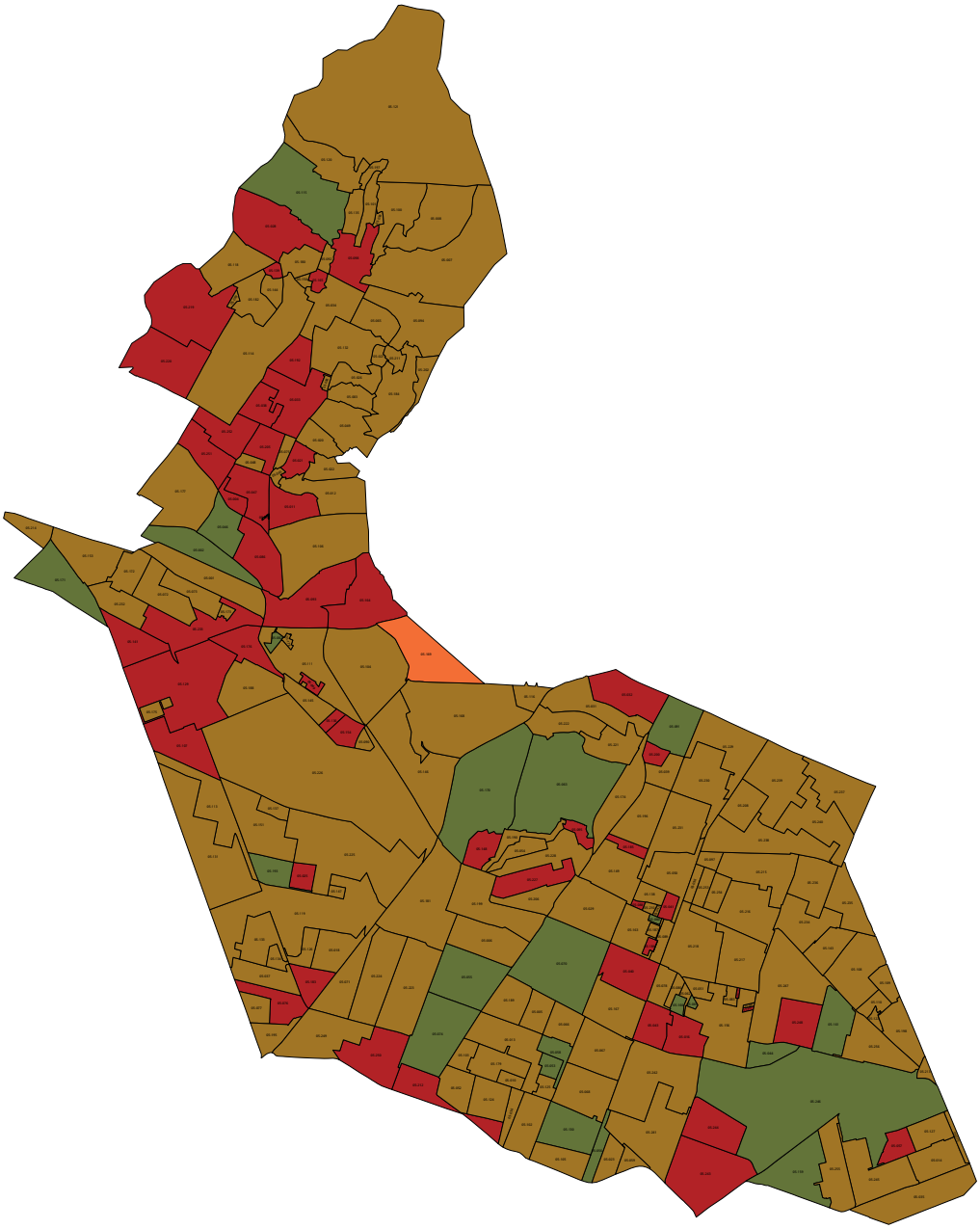

A. Mejoramiento de espacios públicos (23 UT)

B. Equipamiento e infraestructura urbana (158 UT)

C. Obras y servicios (50 UT)

F. Actividades culturales (una UT)

NOTA: Los rubros ganadores aquí representados derivan de la organización relativa a los códigos en donde se colocan los proyectos específicos.

FUENTE: Elaborado por la DEOEyG con base en las opiniones emitidas en la CPP 2024.

Ilustración 1. Lista nominal, total de opiniones y participación

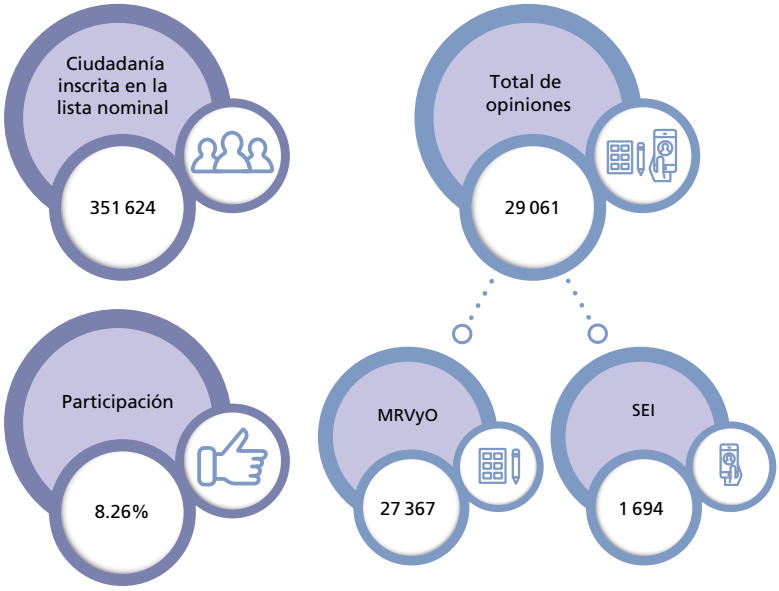

Gráfica 1. Porcentaje de las opiniones por modalidad



Mapa 1. Nivel de participación en las unidades territoriales de la demarcación territorial

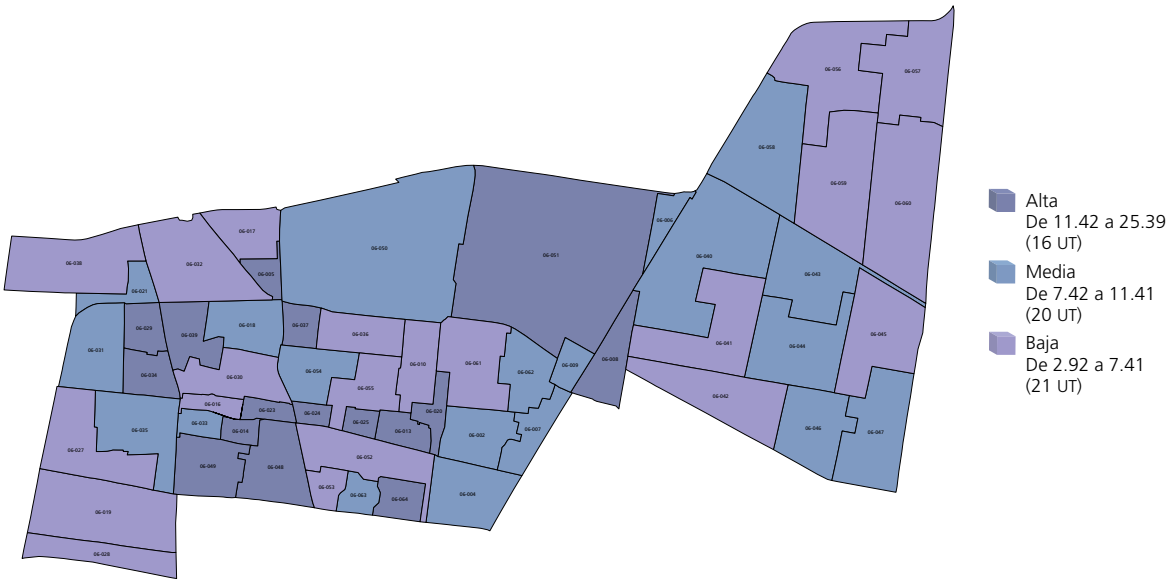

FUENTE: Elaborado por la DEOEYG con base en la lista nominal proporcionada por la DERFE-INE, con fecha de corte al 15 de marzo de 2023, e información obtenida del SIVACC.

Tabla 1. Proyectos registrados y dictaminados como viables, según rubro, por unidad territorial

Clave y nombre de la UT y distrito electoral local al que pertenece	Proyectos registrados viables	Proyectos viables						
		A. Mejoramiento de espacios públicos	B. Equipamiento e infraestructura urbana	C. Obras y servicios	D. Actividades recreativas	E. Actividades deportivas	F. Actividades culturales	Otros
06-002, Ampliación Ramos Millán, 15	11	-	11	-	-	-	-	-
06-004, Carlos Zapata Vela, 15	17	-	15	2	-	-	-	-
06-005, Coyuya (Fracc.), 15	10	1	7	2	-	-	-	-
06-006, Cuchilla Agrícola Oriental, 15	5	-	4	1	-	-	-	-
06-007, Cuchilla Ramos Millán, 15	10	-	9	-	-	-	-	1
06-008, El Rodeo, 15	8	-	8	-	-	-	-	-
06-009, Ex Ejidos de La Magdalena Mixihuca, 15	6	-	5	1	-	-	-	-
06-010, Gabriel Ramos Millán, 15	7	-	7	-	-	-	-	-
06-013, INPI Picos, 15	4	-	2	2	-	-	-	-
06-014, Jardines Tecma, 15	7	-	7	-	-	-	-	-
06-016, La Asunción (Barr.), 15	13	1	9	2	-	-	-	1
06-017, La Cruz, 15	9	-	9	-	-	-	-	-
06-018, Los Reyes (Barr.), 15	14	-	13	1	-	-	-	-
06-019, Militar Marte, 15	7	2	5	-	-	-	-	-
06-020, Mosco Chinampa, 15	7	-	6	-	-	-	-	1
06-021, Nueva Sta. Anita, 15	7	1	5	1	-	-	-	-
06-023, Picos Iztacalco 1-A, 15	6	1	3	2	-	-	-	-
06-024, Picos Iztacalco 1B, 15	8	1	6	1	-	-	-	-
06-025, Picos Iztacalco 2A, 15	4	-	4	-	-	-	-	-
06-027, Reforma Iztaccihuatl Norte, 15	5	1	4	-	-	-	-	-
06-028, Reforma Iztaccihuatl Sur, 15	4	-	3	1	-	-	-	-
06-029, San Fco. Xicaltongo (Barr.), 15	6	-	5	1	-	-	-	-
06-030, San Miguel (Barr.), 15	8	-	5	3	-	-	-	-
06-031, San Pedro Iztacalco (Barr.), 15	6	-	5	1	-	-	-	-
06-032, Santa Anita, 15	15	1	11	3	-	-	-	-
06-033, Santa Cruz (Barr.), 15	9	-	8	1	-	-	-	-

(Continúa)

Tabla 1. Proyectos registrados y dictaminados como viables, según rubro, por unidad territorial

Clave y nombre de la UT y distrito electoral local al que pertenece	Proyectos registrados viables	Proyectos viables						
		A. Mejoramiento de espacios públicos	B. Equipamiento e infraestructura urbana	C. Obras y servicios	D. Actividades recreativas	E. Actividades deportivas	F. Actividades culturales	Otros
06-034, Santiago Norte (Barr.), 15	12	-	10	2	-	-	-	-
06-035, Santiago Sur (Barr.), 15	10	3	5	2	-	-	-	-
06-036, Tlacotal Ramos Millán, 15	11	1	10	-	-	-	-	-
06-037, Tlazintla, 15	7	1	6	-	-	-	-	-
06-038, Viaducto Piedad, 15	7	1	6	-	-	-	-	-
06-039, Zapotla (Barr.), 15	10	-	10	-	-	-	-	-
06-040, Agrícola Oriental I, 15	11	2	8	1	-	-	-	-
06-041, Agrícola Oriental II, 15	10	2	7	1	-	-	-	-
06-042, Agrícola Oriental III, 15	13	-	13	-	-	-	-	-
06-043, Agrícola Oriental IV, 11	8	1	7	-	-	-	-	-
06-044, Agrícola Oriental V, 11	22	3	16	2	-	-	-	1
06-045, Agrícola Oriental VI, 11	16	6	6	4	-	-	-	-
06-046, Agrícola Oriental VII, 11	18	2	14	2	-	-	-	-
06-047, Agrícola Oriental VIII, 11	12	-	9	2	-	-	-	1
06-048, Campamento 2 de Octubre I, 15	11	3	5	3	-	-	-	-
06-049, Campamento 2 de Octubre II, 15	15	2	11	2	-	-	-	-
06-050, Granjas México I, 15	10	-	8	2	-	-	-	-
06-051, Granjas México II, 15	8	1	5	1	-	-	1	-
06-052, INFONAVIT Iztacalco (U. Hab.) I, 15	9	-	4	5	-	-	-	-
06-053, INFONAVIT Iztacalco (U. Hab.) II, 15	8	-	5	3	-	-	-	-
06-054, Juventino Rosas I, 15	11	2	5	2	2	-	-	-
06-055, Juventino Rosas II, 15	8	1	6	1	-	-	-	-
06-056, Pantitlán I, 11	15	4	9	1	1	-	-	-
06-057, Pantitlán II, 11	11	-	8	3	-	-	-	-
06-058, Pantitlán III, 11	16	3	7	5	-	-	-	1
06-059, Pantitlán IV, 11	14	-	10	4	-	-	-	-

(Continúa)

Tabla 1. Proyectos registrados y dictaminados como viables, según rubro, por unidad territorial

(Concluye)

Clave y nombre de la UT y distrito electoral local al que pertenece	Proyectos registrados viables	Proyectos viables						
		A. Mejoramiento de espacios públicos	B. Equipamiento e infraestructura urbana	C. Obras y servicios	D. Actividades recreativas	E. Actividades deportivas	F. Actividades culturales	Otros
06-060, Pantitlán V, 11	9	1	5	3	-	-	-	-
06-061, Ramos Millán Bramadero I, 15	13	-	11	1	-	-	-	1
06-062, Ramos Millán Bramadero II, 15	14	-	14	-	-	-	-	-
06-063, Infonavit Iztacalco (U. Hab.) III, 15	7	2	3	2	-	-	-	-
06-064, Infonavit Iztacalco (U. Hab.) Zona del Lago, 15	6	1	4	1	-	-	-	-
Total por rubro	565	51	423	80	3	0	1	7
		565						

FUENTE: Elaborado por la DEOEyG con base en la información obtenida del SIPROE.

Tabla 2. Proyectos registrados y dictaminados como no viables, según rubro, por unidad territorial

Clave y nombre de la UT y distrito electoral local al que pertenece	Proyectos registrados no viables	Proyectos no viables						
		A. Mejoramiento de espacios públicos	B. Equipamiento e infraestructura urbana	C. Obras y servicios	D. Actividades recreativas	E. Actividades deportivas	F. Actividades culturales	Otros
06-002, Ampliación Ramos Millán, 15	3	-	1	2	-	-	-	-
06-004, Carlos Zapata Vela, 15	0	-	-	-	-	-	-	-
06-005, Coyuya (Fracc.), 15	0	-	-	-	-	-	-	-
06-006, Cuchilla Agrícola Oriental, 15	0	-	-	-	-	-	-	-
06-007, Cuchilla Ramos Millán, 15	0	-	-	-	-	-	-	-
06-008, El Rodeo, 15	4	-	2	2	-	-	-	-
06-009, Ex Ejidos de La Magdalena Mixihuca, 15	1	-	1	-	-	-	-	-
06-010, Gabriel Ramos Millán, 15	3	-	-	3	-	-	-	-
06-013, INPI Picos, 15	3	2	1	-	-	-	-	-
06-014, Jardines Tecma, 15	3	-	-	3	-	-	-	-
06-016, La Asunción (Barr.), 15	1	-	-	-	-	-	-	1
06-017, La Cruz, 15	3	-	2	-	-	-	1	-
06-018, Los Reyes (Barr.), 15	2	-	2	-	-	-	-	-
06-019, Militar Marte, 15	1	-	-	1	-	-	-	-
06-020, Mosco Chinampa, 15	2	-	1	1	-	-	-	-
06-021, Nueva Sta. Anita, 15	1	-	-	1	-	-	-	-
06-023, Picos Iztacalco 1-A, 15	1	-	1	-	-	-	-	-
06-024, Picos Iztacalco 1B, 15	2	-	-	2	-	-	-	-
06-025, Picos Iztacalco 2A, 15	1	-	-	1	-	-	-	-
06-027, Reforma Iztaccihuatl Norte, 15	3	1	2	-	-	-	-	-
06-028, Reforma Iztaccihuatl Sur, 15	3	1	2	-	-	-	-	-
06-029, San Fco. Xicaltongo (Barr.), 15	2	-	1	1	-	-	-	-
06-030, San Miguel (Barr.), 15	1	-	-	-	-	-	-	1
06-031, San Pedro Iztacalco (Barr.), 15	2	2	-	-	-	-	-	-
06-032, Santa Anita, 15	2	-	-	2	-	-	-	-
06-033, Santa Cruz (Barr.), 15	2	-	1	1	-	-	-	-

(Continúa)

Tabla 2. Proyectos registrados y dictaminados como no viables, según rubro, por unidad territorial

Clave y nombre de la UT y distrito electoral local al que pertenece	Proyectos registrados no viables	Proyectos no viables						
		A. Mejoramiento de espacios públicos	B. Equipamiento e infraestructura urbana	C. Obras y servicios	D. Actividades recreativas	E. Actividades deportivas	F. Actividades culturales	Otros
06-034, Santiago Norte (Barr.), 15	1	-	-	1	-	-	-	-
06-035, Santiago Sur (Barr.), 15	3	-	1	1	-	-	-	1
06-036, Tlacotal Ramos Millán, 15	0	-	-	-	-	-	-	-
06-037, Tlazintla, 15	1	-	1	-	-	-	-	-
06-038, Viaducto Piedad, 15	2	-	-	2	-	-	-	-
06-039, Zapotla (Barr.), 15	0	-	-	-	-	-	-	-
06-040, Agrícola Oriental I, 15	2	1	-	1	-	-	-	-
06-041, Agrícola Oriental II, 15	2	-	1	-	-	-	-	1
06-042, Agrícola Oriental III, 15	3	1	-	2	-	-	-	-
06-043, Agrícola Oriental IV, 11	7	-	2	4	-	-	-	1
06-044, Agrícola Oriental V, 11	7	-	3	3	-	-	1	-
06-045, Agrícola Oriental VI, 11	2	1	-	-	-	-	-	1
06-046, Agrícola Oriental VII, 11	3	-	1	2	-	-	-	-
06-047, Agrícola Oriental VIII, 11	3	-	1	2	-	-	-	-
06-048, Campamento 2 de Octubre I, 15	2	1	-	1	-	-	-	-
06-049, Campamento 2 de Octubre II, 15	2	-	2	-	-	-	-	-
06-050, Granjas México I, 15	1	1	-	-	-	-	-	-
06-051, Granjas México II, 15	4	-	2	2	-	-	-	-
06-052, INFONAVIT Iztacalco (U. Hab.) I, 15	0	-	-	-	-	-	-	-
06-053, INFONAVIT Iztacalco (U. Hab.) II, 15	0	-	-	-	-	-	-	-
06-054, Juventino Rosas I, 15	4	-	1	2	-	-	-	1
06-055, Juventino Rosas II, 15	1	-	-	1	-	-	-	-
06-056, Pantitlán I, 11	2	1	-	-	-	-	-	1
06-057, Pantitlán II, 11	3	1	-	2	-	-	-	-
06-058, Pantitlán III, 11	7	1	-	5	-	-	-	1
06-059, Pantitlán IV, 11	0	-	-	-	-	-	-	-

(Continúa)

Tabla 2. Proyectos registrados y dictaminados como no viables, según rubro, por unidad territorial

(Concluye)

Clave y nombre de la UT y distrito electoral local al que pertenece	Proyectos registrados no viables	Proyectos no viables						
		A. Mejoramiento de espacios públicos	B. Equipamiento e infraestructura urbana	C. Obras y servicios	D. Actividades recreativas	E. Actividades deportivas	F. Actividades culturales	Otros
06-060, Pantitlán V, 11	5	-	1	3	1	-	-	-
06-061, Ramos Millán Bramadero I, 15	1	-	-	1	-	-	-	-
06-062, Ramos Millán Bramadero II, 15	5	-	-	4	-	-	-	1
06-063, Infonavit Iztacalco (U. Hab.) III, 15	0	-	-	-	-	-	-	-
06-064, Infonavit Iztacalco (U. Hab.) Zona del Lago, 15	2	-	1	1	-	-	-	-
Total por rubro	121	14	34	60	1	0	2	10
		121						

FUENTE: Elaborado por la DEOEYG con base en la información obtenida del SIPROE.

Tabla 3. Opiniones emitidas por rubros y proyectos

Rubros y proyectos	Opiniones emitidas	%
	29 061	**100**
A. Mejoramiento de espacios públicos	**2 219**	**7.64**
A.1 Adecuación y/o mejoramiento de espacios públicos	2 048	7.05
A.2 Relacionado con las mascotas	99	0.34
A.3 Áreas verdes e impacto ambiental	72	0.25
B. Equipamiento e infraestructura urbana	**18 848**	**64.86**
B.1 Alcantarillado y drenaje	3 118	10.73
B.2 Guarniciones y banquetas	3 403	11.71
B.3 Mejoramiento y reparación de vialidades	1 474	5.07
B.4 Infraestructura para personas discapacitadas	29	0.10
B.5 Balizamiento, nomenclatura y señalización	477	1.64
B.6 Red hidráulica	1 097	3.78
B.7 Escalinatas y puentes peatonales	74	0.25
B.8 Prevención del delito	9 176	31.58
C. Obras y servicios	**4 112**	**14.15**
C.1 Muros de contención y/o rejas perimetrales	408	1.40
C.2 Pasamanos y barandales	150	0.52
C.3 Mejoramiento de entornos habitacionales	1 538	5.29
C.4 Servicios urbanos brindados por las autoridades locales	1 762	6.06
C.5 Construcción de espacios públicos	254	0.88
D. Actividades recreativas	**26**	**0.09**
D.1 Promoción de actividades lúdicas y recreativas	26	0.09
F. Actividades culturales	**15**	**0.05**
F.1 Promoción de actividades socioculturales	15	0.05
Otros	**402**	**1.38**
Opiniones nulas	**3 439**	**11.83**

FUENTE: Elaborado por la DEOEYG con base en la información obtenida del SIVACC.

Gráfica 2. Opiniones emitidas, por rubros, en la demarcación territorial

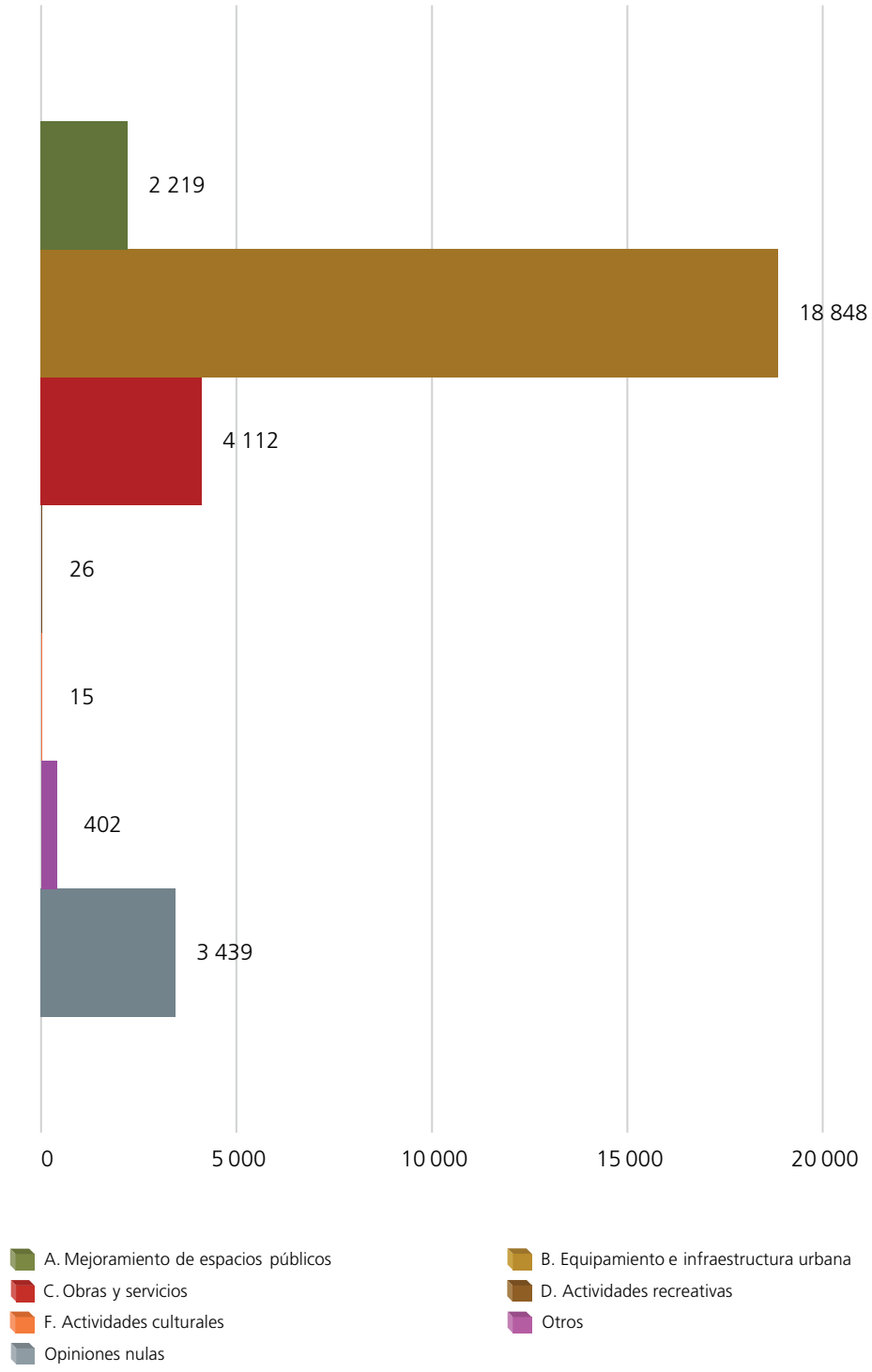

FUENTE: Elaborado por la DEOEYG con base en la información obtenida del SIVACC.

Tabla 4. Resultados según rubro, proyecto y modalidad de opinión, por unidad territorial

Clave y nombre de la UT y distrito electoral local al que pertenece	A. Mejoramiento de espacios públicos			B. Equipamiento e infraestructura urbana								C. Obras y servicios					D. Actividades recreativas	F. Actividades culturales
	A.1	A.2	A.3	B.1	B.2	B.3	B.4	B.5	B.6	B.7	B.8	C.1	C.2	C.3	C.4	C.5	D.1	F.1
06-002, Ampliación Ramos Millán, 15	-	-	-	17	7	-	29	48	323	-	342	-	-	-	-	-	-	-
06-004, Carlos Zapata Vela, 15	-	-	-	481	33	-	-	11	-	-	203	-	-	14	24	-	-	-
06-005, Coyuya (Fracc.), 15	54	-	-	-	18	19	-	29	-	-	14	-	-	-	19	-	-	-
06-006, Cuchilla Agrícola Oriental, 15	-	-	-	7	43	-	-	-	-	-	43	-	-	102	-	-	-	-
06-007, Cuchilla Ramos Millán, 15	-	-	-	190	-	150	-	-	40	-	-	-	-	-	-	-	-	-
06-008, El Rodeo, 15	-	-	-	61	184	91	-	3	-	-	199	-	-	-	-	-	-	-
06-009, Ex Ejidos de La Magdalena Mixihuca, 15	-	-	-	21	8	-	-	-	-	-	79	-	-	-	3	-	-	-
06-010, Gabriel Ramos Millán, 15	-	-	-	-	30	38	-	-	-	-	221	-	-	-	-	-	-	-
06-013, INPI Picos, 15	-	-	-	-	-	9	-	-	-	-	79	-	-	-	255	-	-	-
06-014, Jardines Tecma, 15	-	-	-	4	134	51	-	-	-	-	10	-	-	-	-	-	-	-
06-016, La Asunción (Barr.), 15	16	-	-	14	0	3	-	68	-	-	2	-	-	2	7	-	-	-
06-017, La Cruz, 15	-	-	-	5	0	2	-	-	-	-	207	-	-	-	-	-	-	-
06-018, Los Reyes (Barr.), 15	-	-	-	78	14	94	-	9	39	-	112	-	-	147	-	-	-	-
06-019, Militar Marte, 15	25	-	-	-	4	22	-	-	-	-	115	-	-	-	-	-	-	-
06-020, Mosco Chinampa, 15	-	-	-	61	5	3	-	-	-	-	6	-	-	-	-	-	-	-
06-021, Nueva Sta. Anita, 15	6	-	-	116	-	-	-	-	-	-	29	-	-	-	41	-	-	-
06-023, Picos Iztacalco 1-A, 15	4	-	-	228	-	-	-	-	-	-	8	188	-	10	-	-	-	-
06-024, Picos Iztacalco 1B, 15	10	-	-	12	-	-	-	-	38	-	118	-	-	-	20	-	-	-
06-025, Picos Iztacalco 2A, 15	-	-	-	24	-	-	-	-	-	-	203	-	-	-	-	-	-	-
06-027, Reforma Iztaccihuatl Norte, 15	15	-	-	-	-	5	-	-	-	-	231	-	-	-	-	-	-	-
06-028, Reforma Iztaccihuatl Sur, 15	-	-	-	-	-	-	-	-	-	-	114	-	-	-	22	-	-	-
06-029, San Fco. Xicaltongo (Barr.), 15	-	-	-	11	127	6	-	-	-	-	30	-	-	-	103	-	-	-
06-030, San Miguel (Barr.), 15	-	-	-	246	-	30	-	-	-	-	51	-	-	5	32	-	-	-
06-031, San Pedro Iztacalco (Barr.), 15	-	-	-	-	-	41	-	-	-	-	19	-	-	-	201	-	-	-

(Continúa)

Tabla 4. Resultados según rubro, proyecto y modalidad de opinión, por unidad territorial

Clave y nombre de la UT y distrito electoral local al que pertenece	Otros	Opiniones nulas	Total de opiniones emitidas					Lista nominal	Participación (%)	Nombre del proyecto específico ganador
			MRVyO	%	SEI	%	Total			
06-002, Ampliación Ramos Millán, 15	-	46	801	98.65	11	1.35	812	7680	10.57	Mejorando las calles de Ampliación
06-004, Carlos Zapata Vela, 15	-	117	743	84.14	140	15.86	883	8251	10.70	Más seguros con alarmas inteligentes y cámaras de detección de rostro. Segundo cuadrante
06-005, Coyuya (Fracc.), 15	-	3	156	100	0	0	156	1302	11.98	Mejorando tu jardín
06-006, Cuchilla Agrícola Oriental, 15	-	19	213	99.53	1	0.47	214	2132	10.04	A favor del medio ambiente, calentadores solares para cuchilla Agrícola Oriental
06-007, Cuchilla Ramos Millán, 15	42	58	479	99.79	1	0.21	480	5033	9.54	Sin aguas negras en el hogar
06-008, El Rodeo, 15	-	64	602	100	0	0	602	5251	11.46	Alarma inteligente con perifoneo y cámaras para el rodeo, conectadas al C5 y/o base plata
06-009, Ex Ejidos de La Magdalena Mixihuca, 15	-	12	122	99.19	1	0.81	123	1577	7.80	Cámaras de seguridad conectadas a las alarmas sonoras para mayor seguridad de la UT Ex Ejidos
06-010, Gabriel Ramos Millán, 15	-	32	305	95.02	16	4.98	321	7190	4.46	Cuidando nuestra UT (alarmas con cámaras)
06-013, INPI Picos, 15	-	48	385	98.47	6	1.53	391	2498	15.65	Rehabilitación integral de las canchas de la casa de cultura Las Abejas
06-014, Jardines Tecma, 15	-	19	201	92.20	17	7.80	218	1188	18.35	Restaurando nuestro entorno (reconstrucción de banquetas y guarniciones, cambio de luminarias con tecnología led, podas, talas de árboles)
06-016, La Asunción (Barr.), 15	8	6	125	99.21	1	0.79	126	1776	7.09	Nuevo diseño de las nomenclaturas de las calles y de los números exteriores de las casas del barrio La Asunción con material de talavera
06-017, La Cruz, 15	-	11	225	100	0	0	225	3597	6.26	Videovigilancia y centro de monitoreo vecinal C2 La Cruz: prevención e inteligencia contra el delito, identificación facial y placas
06-018, Los Reyes (Barr.), 15	-	57	549	99.82	1	0.18	550	5659	9.72	Dándole color al barrio
06-019, Militar Marte, 15	-	4	167	98.24	3	1.76	170	5822	2.92	Videovigilancia y enlace al centro de monitoreo base plata, usando inteligencia artificial (identificación facial y placas) para la seguridad de todos
06-020, Mosco Chinampa, 15	26	22	123	100	0	0	123	1016	12.11	Drenaje eficiente para Mosco Chinampas
06-021, Nueva Sta. Anita, 15	-	11	203	100	0	0	203	2240	9.06	Por un drenaje nuevo (plan de Ayala) 2da etapa
06-023, Picos Iztacalco 1-A, 15	-	16	289	63.66	165	36.34	454	1788	25.39	En picos 1a continuaremos unidos por drenaje nuevo (andador 9 y 2)
06-024, Picos Iztacalco 1B, 15	-	21	219	100	0	0	219	1602	13.67	Por una UT más segura (instalación de cámaras tipo bullet)
06-025, Picos Iztacalco 2A, 15	-	33	247	95	13	5	260	1930	13.47	Porque nuestra seguridad es lo primero cámaras de videovigilancia
06-027, Reforma Iztaccihuatl Norte, 15	-	19	268	99.26	2	0.74	270	4723	5.72	Videovigilancia y enlace al centro de monitoreo base plata, usando inteligencia artificial (identificación facial y placas) para la seguridad de todos
06-028, Reforma Iztaccihuatl Sur, 15	-	12	148	100	0	0	148	3044	4.86	Videovigilancia y enlace al centro de monitoreo base plata, usando inteligencia artificial (identificación facial y placas) para la seguridad de todos
06-029, San Fco. Xicaltongo (Barr.), 15	-	65	342	100	0	0	342	2657	12.87	Banqueta segura para Aldama
06-030, San Miguel (Barr.), 15	-	39	394	97.77	9	2.23	403	6152	6.55	Drenaje digno para San Miguel etapa II
06-031, San Pedro Iztacalco (Barr.), 15	-	84	345	100	0	0	345	4635	7.44	Relumbramiento de faroles barrio San Pedro

(Continúa)

Tabla 4. Resultados según rubro, proyecto y modalidad de opinión, por unidad territorial

Clave y nombre de la UT y distrito electoral local al que pertenece	A. Mejoramiento de espacios públicos			B. Equipamiento e infraestructura urbana								C. Obras y servicios					D. Actividades recreativas	F. Actividades culturales
	A.1	A.2	A.3	B.1	B.2	B.3	B.4	B.5	B.6	B.7	B.8	C.1	C.2	C.3	C.4	C.5	D.1	F.1
06-032, Santa Anita, 15	-	-	4	142	-	102	-	-	23	74	45	-	119	63	-	-	-	-
06-033, Santa Cruz (Barr.), 15	-	-	-	-	15	63	-	14	26	-	30	-	-	-	15	-	-	-
06-034, Santiago Norte (Barr.), 15	-	-	-	111	260	9	-	6	-	-	27	-	-	22	-	-	-	-
06-035, Santiago Sur (Barr.), 15	57	-	7	22	380	7	-	-	9	-	-	117	-	12	-	-	-	-
06-036, Tlacotal Ramos Millán, 15	-	-	31	4	8	199	-	7	-	-	208	-	-	-	-	-	-	-
06-037, Tlazintla, 15	8	-	-	140	136	-	-	-	8	-	-	-	-	-	-	-	-	-
06-038, Viaducto Piedad, 15	174	-	-	19	5	110	-	-	-	-	64	-	-	-	-	-	-	-
06-039, Zapotla (Barr.), 15	-	-	-	210	-	10	-	-	3	-	146	-	-	-	-	-	-	-
06-040, Agrícola Oriental I, 15	23	-	-	59	398	-	-	3	21	-	520	-	-	5	-	-	-	-
06-041, Agrícola Oriental II, 15	175	-	-	17	15	-	-	16	11	-	216	-	-	-	4	-	-	-
06-042, Agrícola Oriental III, 15	-	-	-	54	37	39	-	11	-	-	608	-	-	-	-	-	-	-
06-043, Agrícola Oriental IV, 11	273	-	-	6	22	-	-	10	66	-	192	-	-	-	-	-	-	-
06-044, Agrícola Oriental V, 11	16	-	-	-	84	14	-	26	-	-	363	-	-	49	-	-	-	-
06-045, Agrícola Oriental VI, 11	165	-	-	-	9	-	-	-	21	-	262	-	-	17	25	8	-	-
06-046, Agrícola Oriental VII, 11	12	-	9	20	90	16	-	4	184	-	162	-	-	159	-	-	-	-
06-047, Agrícola Oriental VIII, 11	-	-	-	-	24	16	-	40	-	-	392	-	-	240	92	-	-	-
06-048, Campamento 2 de Octubre I, 15	92	99	-	6	115	-	-	-	-	-	516	-	-	71	41	246	-	-
06-049, Campamento 2 de Octubre II, 15	253	-	-	270	70	-	-	10	172	-	10	-	-	53	17	-	-	-
06-050, Granjas México I, 15	-	-	-	-	21	17	-	53	17	-	333	-	31	-	291	-	-	-
06-051, Granjas México II, 15	334	-	-	-	19	125	-	-	-	-	181	-	-	24	-	-	-	15
06-052, INFONAVIT Iztacalco (U. Hab.) I, 15	-	-	-	-	292	87	-	-	-	-	12	-	-	57	32	-	-	-
06-053, INFONAVIT Iztacalco (U. Hab.) II, 15	-	-	-	-	7	17	-	-	-	-	14	-	-	19	5	-	-	-
06-054, Juventino Rosas I, 15	22	-	-	-	279	34	-	5	-	-	26	-	-	0	148	-	18	-
06-055, Juventino Rosas II, 15	68	-	-	50	183	5	-	-	-	-	19	-	-	22	-	-	-	-
06-056, Pantitlán I, 11	33	-	-	2	-	7	-	2	-	-	519	-	-	2	-	-	8	-
06-057, Pantitlán II, 11	-	-	-	11	12	20	-	84	51	-	169	-	-	52	-	-	-	-

(Continúa)

Tabla 4. Resultados según rubro, proyecto y modalidad de opinión, por unidad territorial

Clave y nombre de la UT y distrito electoral local al que pertenece	Otros	Opiniones nulas	Total de opiniones emitidas					Lista nominal	Participación (%)	Nombre del proyecto específico ganador
			MRVyO	%	SEI	%	Total			
06-032, Santa Anita, 15	-	99	627	93.44	44	6.56	671	9 220	7.28	Herrería segura y pintura. Unidad fuentes Santa Anita. 2da etapa
06-033, Santa Cruz (Barr.), 15	-	15	178	100	0	0	178	1 986	8.96	Rescate de nuestra identidad restauración de nuestro empedrado
06-034, Santiago Norte (Barr.), 15	-	75	506	99.22	4	0.78	510	3 327	15.33	Banquetas para el barrio Santiago Norte
06-035, Santiago Sur (Barr., 15	-	82	642	92.64	51	7.36	693	6 780	10.22	Cambiando banquetas en Santiago Sur barrio. 2da etapa
06-036, Tlacotal Ramos Millán, 15	-	48	499	98.81	6	1.19	505	7 398	6.83	Reencarpetado Tlacotal
06-037, Tlazintla, 15	-	71	348	95.87	15	4.13	363	2 419	15.01	Drenaje digno para Oriente 100-A
06-038, Viaducto Piedad, 15	-	17	385	98.97	4	1.03	389	7 871	4.94	Enchulamiento del camellón de Viaducto Piedad
06-039, Zapotla (Barr.), 15	-	30	392	98.25	7	1.75	399	3 246	12.29	Vecino seguro 1 (mejoramiento de alarmas)
06-040, Agrícola Oriental I, 15	-	77	1 016	91.86	90	8.14	1106	12 298	8.99	Ojos para la seguridad
06-041, Agrícola Oriental II, 15	-	39	486	98.58	7	1.42	493	8 417	5.86	Alarmas inteligentes y cámaras de videovigilancia
06-042, Agrícola Oriental III, 15	-	41	729	92.28	61	7.72	790	10 667	7.41	Ojos que te cuidan Agrícola Oriental III
06-043, Agrícola Oriental IV, 11	-	68	614	96.39	23	3.61	637	7 776	8.19	Jóvenes y adultos participando
06-044, Agrícola Oriental V, 11	177	228	953	99.58	4	0.42	957	10 044	9.53	Desarrollando futuro sustentable y calentadores solares, reforzado con platicas de cultura ambiental
06-045, Agrícola Oriental VI, 11	-	66	573	100	0	0	573	11 535	4.97	Mas seguridad y vigilancia con cámaras
06-046, Agrícola Oriental VII, 11	-	66	719	99.58	3	0.42	722	9 044	7.98	Pintura y mantenimiento para vivir mejor
06-047, Agrícola Oriental VIII, 11	28	77	909	100	0	0	909	9 808	9.27	Mayor y mejor seguridad para la comunidad
06-048, Campamento 2 de Octubre I, 15	-	184	1 160	84.67	210	15.33	1370	10 613	12.91	Delincuencia en peligro. Implementación de cámaras y alarmas para la seguridad de Campamento 2 de Octubre I. Segunda etapa
06-049, Campamento 2 de Octubre II, 15	-	106	888	92.40	73	7.60	961	8 348	11.51	Drenaje digno
06-050, Granjas México I, 15	-	52	708	86.87	107	13.13	815	10 106	8.06	Reflectores y bancas en las calles de goma y brea
06-051, Granjas México II, 15	-	330	864	84.05	164	15.95	1028	8 078	12.73	Ejercitando y mejorando nuestro sendero seguro (gimnasio al aire libre, cafetal-añil)
06-052, INFONAVIT Iztacalco (U. Hab.) I, 15	-	49	471	89.04	58	10.96	529	7 938	6.66	Estrenando adoquines y banquetas
06-053, INFONAVIT Iztacalco (U. Hab.) II, 15	-	25	87	100	0	0	87	2 639	3.30	Enchulando veredas y surco
06-054, Juventino Rosas I, 15	-	143	598	88.59	77	11.41	675	6 863	9.84	Caminando firme
06-055, Juventino Rosas II, 15	-	80	402	94.15	25	5.85	427	6 807	6.27	Reparación de banquetas para tu UT (segunda etapa)
06-056, Pantitlán I, 11	-	54	564	89.95	63	10.05	627	10 496	5.97	Vecino vigilante
06-057, Pantitlán II, 11	-	41	429	97.50	11	2.50	440	10 509	4.19	Alarmas vociferantes

(Continúa)

Tabla 4. Resultados según rubro, proyecto y modalidad de opinión, por unidad territorial

Clave y nombre de la UT y distrito electoral local al que pertenece	A. Mejoramiento de espacios públicos			B. Equipamiento e infraestructura urbana								C. Obras y servicios					D. Actividades recreativas	F. Actividades culturales
	A.1	A.2	A.3	B.1	B.2	B.3	B.4	B.5	B.6	B.7	B.8	C.1	C.2	C.3	C.4	C.5	D.1	F.1
06-058, Pantitlán III, 11	149	-	-	-	26	-	-	10	19	-	267	-	-	68	187	-	-	-
06-059, Pantitlán IV, 11	-	-	-	10	11	-	-	-	-	-	391	-	-	263	164	-	-	-
06-060, Pantitlán V, 11	57	-	-	-	7	-	-	-	-	-	353	103	-	25	-	-	-	-
06-061, Ramos Millán Bramadero I, 15	-	-	-	20	31	-	-	2	-	-	204	-	-	-	14	-	-	-
06-062, Ramos Millán Bramadero II, 15	-	-	-	336	106	13	-	6	26	-	140	-	-	-	-	-	-	-
06-063, Infonavit Iztacalco (U. Hab.) III, 15	6	-	21	33	132	-	-	-	-	-	40	-	-	20	-	-	-	-
06-064, Infonavit Iztacalco (U. Hab.) Zona del Lago, 15	1	-	-	-	2	-	-	-	-	-	312	-	-	15	-	-	-	-
Total	2 048	99	72	3 118	3 403	1 474	29	477	1 097	74	9 176	408	150	1 538	1 762	254	26	15
Total por rubro	2 219			18 848								4 112						

(Continúa)

Tabla 4. Resultados según rubro, proyecto y modalidad de opinión, por unidad territorial

(Concluye)

Clave y nombre de la UT y distrito electoral local al que pertenece	Otros	Opiniones nulas	Total de opiniones emitidas					Lista nominal	Participación (%)	Nombre del proyecto específico ganador
			MRVyO	%	SEI	%	Total			
06-058, Pantitlán III, 11	12	104	714	84.80	128	15.20	842	8 308	10.13	Pantitlán segura
06-059, Pantitlán IV, 11	-	110	946	99.68	3	0.32	949	14 097	6.73	Alarma inteligente y cámara de video computacional
06-060, Pantitlán V, 11	-	95	637	99.53	3	0.47	640	15 204	4.21	Seguridad, prevención e inteligencia contra el delito. Cámaras con tecnología de detección de rostros y placas conectadas a C2 base plata
06-061, Ramos Millán Bramadero I, 15	109	52	421	97.45	11	2.55	432	7 646	5.65	Tu hogar merece seguridad
06-062, Ramos Millán Bramadero II, 15	-	78	655	92.91	50	7.09	705	8 339	8.45	Camino seguro (cambio de drenaje y repavimentación)
06-063, Infonavit Iztacalco (U. Hab.) III, 15	-	7	254	98.07	5	1.93	259	2 849	9.09	Si ellos nos cuidan nosotros los cuidamos, pisando firme en Infonavit zona III (poda de árboles, rehabilitación de banquetas, rampas de discapacidad)
06-064, Infonavit Iztacalco (U. Hab.) Zona del Lago, 15	-	12	342	100	0	0	342	2 205	15.51	En equipo trabajamos mejor por la seguridad de todos
Iztacalco	402	3 439	27 367	94.17	1 694	5.83	29 061	351 624	8.26	

FUENTE: Elaborado por la DEOEYG con base en la lista nominal proporcionada por la DERFE-INE, con fecha de corte al 15 de marzo de 2023, e información obtenida del SIVACC.

Mapa 2. Rubro con mayor número de opiniones en las unidades territoriales de la demarcación territorial

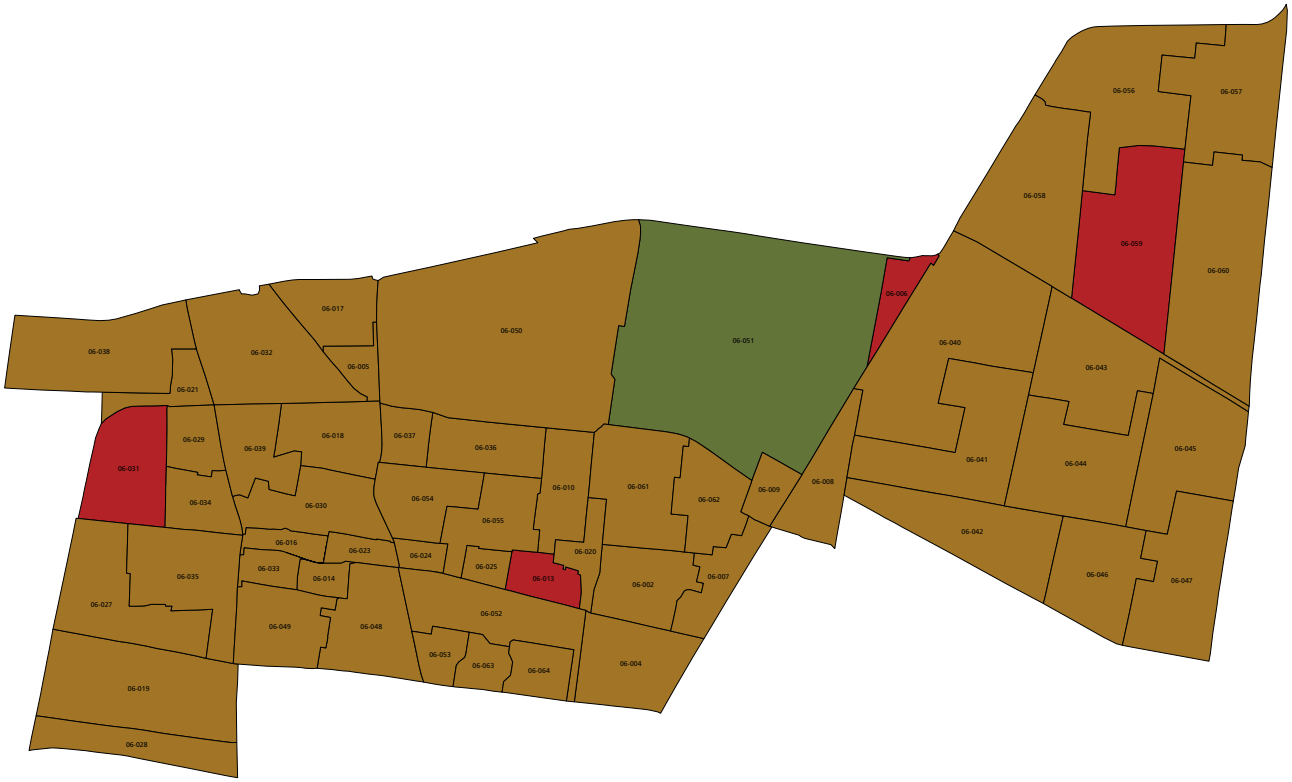

A. Mejoramiento de espacios públicos (una UT)

B. Equipamiento e infraestructura urbana (52 UT)

C. Obras y servicios (cuatro UT)

NOTA: Los rubros ganadores aquí representados derivan de la organización relativa a los códigos en donde se colocan los proyectos específicos.
FUENTE: Elaborado por la DEOEYG con base en las opiniones emitidas en la CPP 2024.

Ilustración 1. Lista nominal, total de opiniones y participación

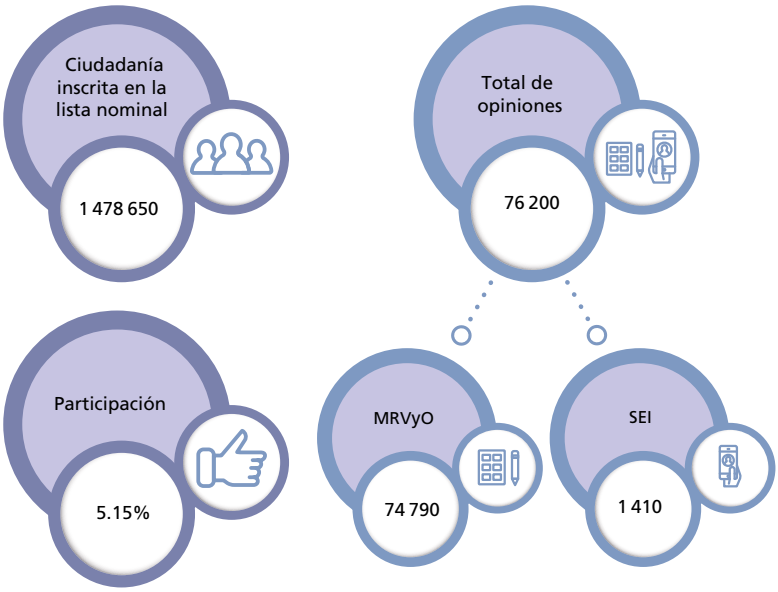

Gráfica 1. Porcentaje de las opiniones por modalidad



Mapa 1. Nivel de participación en las unidades territoriales de la demarcación territorial

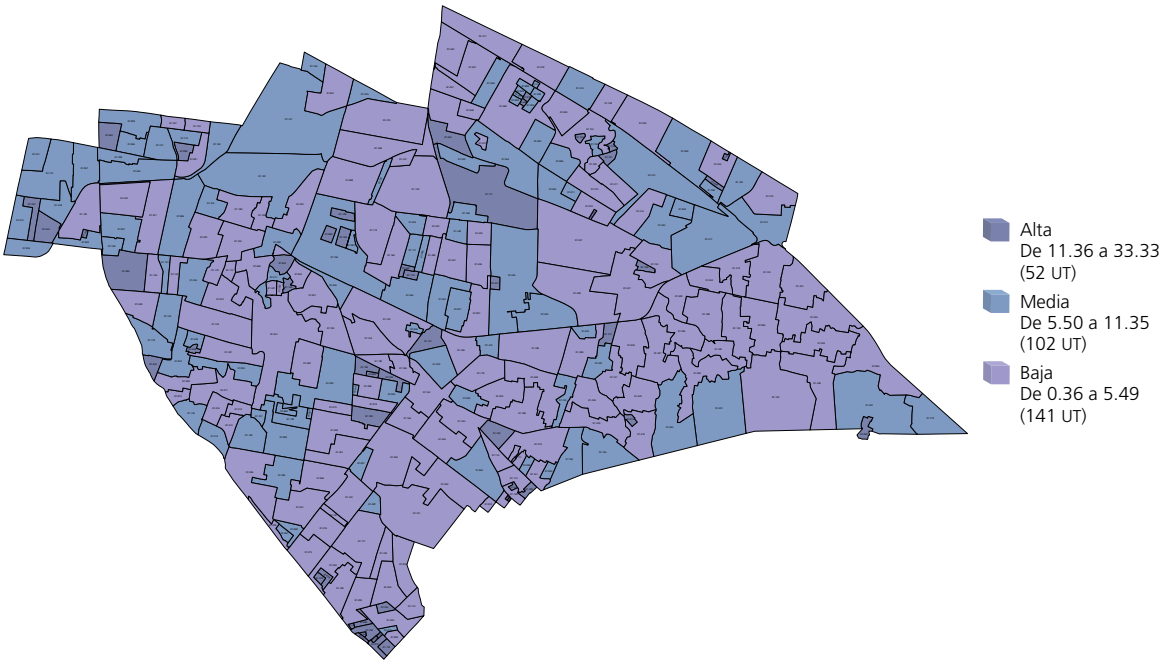

FUENTE: Elaborado por la DEOEYG con base en la lista nominal proporcionada por la DERFE-INE, con fecha de corte al 15 de marzo de 2023, e información obtenida del SIVACC.

Tabla 1. Proyectos registrados y dictaminados como viables, según rubro, por unidad territorial

Clave y nombre de la UT y distrito electoral local al que pertenece	Proyectos registrados viables	Proyectos viables						
		A. Mejoramiento de espacios públicos	B. Equipamiento e infraestructura urbana	C. Obras y servicios	D. Actividades recreativas	E. Actividades deportivas	F. Actividades culturales	Otros
07-001, Aculco (Pblo.), 24	7	2	4	1	-	-	-	-
07-002, Albarradas (U. Hab.), 21	3	-	2	1	-	-	-	-
07-003, Alcanfores (U. Hab.), 28	4	2	1	1	-	-	-	-
07-004, Allepetlali (U. Hab., 31	4	-	2	2	-	-	-	-
07-005, Álvaro Obregón, 22	6	1	-	5	-	-	-	-
07-006, Álvaro Obregón_ (Fracc.), 22	3	1	-	2	-	-	-	-
07-007, Año de Juárez, 31	5	-	4	1	-	-	-	-
07-008, Antorcha Popular I (U. Hab.), 22	4	1	-	3	-	-	-	-
07-009, Apatlaco, 24	6	-	4	2	-	-	-	-
07-010, Arboledas, 31	3	-	3	-	-	-	-	-
07-011, Art. 4to Constitucional (U. Hab.), 22	6	1	2	3	-	-	-	-
07-012, Banjidal, 24	5	3	2	-	-	-	-	-
07-013, Barrancas de Guadalupe, 29	4	4	-	-	-	-	-	-
07-014, Bellavista (U. Hab.), 28	5	1	2	2	-	-	-	-
07-015, Benito Juárez, 28	2	-	1	1	-	-	-	-
07-017, Cabeza de Juárez I (U. Hab.), 22	5	1	2	2	-	-	-	-
07-018, Cabeza de Juárez II (U. Hab.), 22	4	-	1	3	-	-	-	-
07-019, Cabeza de Juárez III (U. Hab.), 22	7	-	-	7	-	-	-	-
07-020, Cacama, 24	10	1	5	4	-	-	-	-
07-021, Campestre Potrero, 27	7	2	2	3	-	-	-	-
07-022, Cananea (U. Hab.), 31	7	3	3	1	-	-	-	-
07-023, Carlos Hank González, 29	6	-	5	1	-	-	-	-
07-024, Carmen Serdán (U. Hab.), 31	5	1	1	3	-	-	-	-
07-025, Casa Blanca, 28	6	2	1	3	-	-	-	-
07-026, Ce Cualli Ohtli (U. Hab.), 31	4	-	2	2	-	-	-	-
07-029, Chinampas de Santa Ma. Tomatlán, 28	4	-	3	1	-	-	-	-

(Continúa)

Tabla 1. Proyectos registrados y dictaminados como viables, según rubro, por unidad territorial

Clave y nombre de la UT y distrito electoral local al que pertenece	Proyectos registrados viables	Proyectos viables						
		A. Mejoramiento de espacios públicos	B. Equipamiento e infraestructura urbana	C. Obras y servicios	D. Actividades recreativas	E. Actividades deportivas	F. Actividades culturales	Otros
07-030, Citlalli, 29	7	4	2	1	-	-	-	-
07-031, Colonial Iztapalapa (Fracc.), 21	6	3	2	1	-	-	-	-
07-032, Concordia Zaragoza (U. Hab.), 22	4	-	-	4	-	-	-	-
07-035, Cuchillas del Moral (U. Hab.), 21	7	2	2	3	-	-	-	-
07-036, Cuitláhuac (U. Hab.), 21	9	3	3	3	-	-	-	-
07-037, Culhuacán (Pblo.), 28	6	-	4	2	-	-	-	-
07-038, Degollado, 31	7	-	5	2	-	-	-	-
07-039, Degollado Chico, 31	2	-	1	1	-	-	-	-
07-041, Dr. Alfonso Ortiz Tirado, 24	4	1	2	1	-	-	-	-
07-042, Ejército de Agua Prieta, 22	10	1	7	1	-	1	-	-
07-044, Ejto. Constitucionalista, 22	4	-	1	3	-	-	-	-
07-045, Ejto. Constitucionalista II (U. Hab.), 22	7	1	3	3	-	-	-	-
07-046, Ejto. Constitucionalista, Supermanzana I (U. Hab.), 22	7	1	5	1	-	-	-	-
07-047, Ejto. Constitucionalista, Supermanzana II (U. Hab.), 22	5	-	3	2	-	-	-	-
07-048, Ejto. Constitucionalista, Supermanzana III (U. Hab.), 22	3	1	1	1	-	-	-	-
07-049, Ejto. de Ote. II (U. Hab.), 22	5	3	2	-	-	-	-	-
07-050, El Edén, 29	7	-	6	1	-	-	-	-
07-051, El Manto, 28	5	1	2	2	-	-	-	-
07-052, El Manto_Plan de Iguala, 28	3	-	2	1	-	-	-	-
07-053, El Mirador, 28	4	-	2	2	-	-	-	-
07-054, El Molino, 31	6	-	4	2	-	-	-	-
07-055, El Molino_, 24	4	-	1	3	-	-	-	-
07-056, El Prado, 24	4	-	3	1	-	-	-	-
07-057, El Retoño, 24	10	1	4	5	-	-	-	-
07-058, El Rodeo, 28	4	2	1	1	-	-	-	-
07-059, El Rosario, 31	6	1	5	-	-	-	-	-

(Continúa)

Tabla 1. Proyectos registrados y dictaminados como viables, según rubro, por unidad territorial

Clave y nombre de la UT y distrito electoral local al que pertenece	Proyectos registrados viables	Proyectos viables						
		A. Mejoramiento de espacios públicos	B. Equipamiento e infraestructura urbana	C. Obras y servicios	D. Actividades recreativas	E. Actividades deportivas	F. Actividades culturales	Otros
07-060, El Santuario, 24	6	3	2	1	-	-	-	-
07-061, El Santuario (Ampl.), 28	3	-	1	2	-	-	-	-
07-062, El Sifón, 24	5	3	1	1	-	-	-	-
07-063, El Triángulo, 31	5	-	5	-	-	-	-	-
07-064, El Triunfo, 24	5	-	4	1	-	-	-	-
07-065, El Triunfo (Ampl.), 24	5	-	2	3	-	-	-	-
07-066, El Vergel, 28	7	-	5	1	-	1	-	-
07-067, El Vergel Triángulo de Las Agujas I (U. Hab.), 28	6	3	2	1	-	-	-	-
07-068, El Vergel Triángulo de Las Agujas II (U. Hab.), 28	4	3	1	-	-	-	-	-
07-069, Emiliano Zapata (Ampl.), 27	7	4	1	2	-	-	-	-
07-071, Escuadrón 201, 24	9	4	4	-	-	-	1	-
07-072, Estado de Veracruz, 28	3	-	1	2	-	-	-	-
07-073, Estrella Culhuacán, 28	2	-	1	1	-	-	-	-
07-074, Estrella del Sur, 28	6	1	2	3	-	-	-	-
07-075, FPFV (Predio El Molino) (U. Hab.), 31	4	-	1	3	-	-	-	-
07-076, Francisco Villa, 29	12	1	7	3	-	-	-	1
07-077, Fuego Nuevo, 28	2	-	1	1	-	-	-	-
07-078, Fuentes de Zaragoza (U. Hab.), 22	4	-	2	2	-	-	-	-
07-079, Fuerte de Loreto - La Antena (U. Hab.), 22	5	1	-	3	-	-	1	-
07-080, Gama Gavilán (U. Hab.), 21	6	3	1	2	-	-	-	-
07-081, Gavilán (U. Hab.), 21	5	1	2	2	-	-	-	-
07-082, Granjas Esmeralda, 24	7	-	5	2	-	-	-	-
07-083, Granjas Estrella I, 28	5	-	1	4	-	-	-	-
07-084, Granjas Estrella II, 28	5	1	2	2	-	-	-	-
07-085, Granjas Estrella III, 28	5	1	1	3	-	-	-	-
07-086, Granjas San Antonio, 24	10	2	2	6	-	-	-	-

(Continúa)

Tabla 1. Proyectos registrados y dictaminados como viables, según rubro, por unidad territorial

Clave y nombre de la UT y distrito electoral local al que pertenece	Proyectos registrados viables	Proyectos viables						
		A. Mejoramiento de espacios públicos	B. Equipamiento e infraestructura urbana	C. Obras y servicios	D. Actividades recreativas	E. Actividades deportivas	F. Actividades culturales	Otros
07-087, Guadalupe (Barr.), 31	5	-	4	1	-	-	-	-
07-088, Guadalupe del Moral, 21	4	2	-	1	-	1	-	-
07-089, Guelatao de Juárez I (U. Hab.), 22	5	-	3	2	-	-	-	-
07-090, Guelatao de Juárez II (U. Hab.), 22	6	-	1	5	-	-	-	-
07-091, Héroes de Churubusco, 24	12	3	8	1	-	-	-	-
07-092, Huasipungo (U. Hab.), 31	7	1	1	5	-	-	-	-
07-093, Huitzico-La Poblanita, 27	7	2	2	3	-	-	-	-
07-094, Ignacio Zaragoza (U. Hab.), 22	6	-	1	5	-	-	-	-
07-095, Insurgentes, 29	11	2	7	2	-	-	-	-
07-096, Ixtlahuacán, 27	5	2	2	1	-	-	-	-
07-097, Jacarandas, 21	8	1	6	1	-	-	-	-
07-098, Jardines de Churubusco, 24	8	1	6	1	-	-	-	-
07-099, Jardines de San Lorenzo, 31	4	-	2	2	-	-	-	-
07-101, José Ma Morelos y Pavón (U. Hab.), 22	4	2	-	2	-	-	-	-
07-103, Justo Sierra, 24	4	1	2	1	-	-	-	-
07-104, La Asunción (Barr.), 24	6	-	4	2	-	-	-	-
07-105, La Colmena (U. Hab.), 22	6	2	-	4	-	-	-	-
07-106, La Era, 29	4	-	3	1	-	-	-	-
07-107, La Esperanza, 28	4	-	3	1	-	-	-	-
07-108, La Estación, 31	5	-	5	-	-	-	-	-
07-109, La Joya, 22	3	-	1	2	-	-	-	-
07-110, La Joyita, 22	1	-	1	-	-	-	-	-
07-111, La Magueyera, 31	8	-	4	4	-	-	-	-
07-112, La Nueva Rosita, 24	8	1	7	-	-	-	-	-
07-113, La Planta, 31	5	-	4	1	-	-	-	-
07-114, La Polvorilla, 31	5	-	5	-	-	-	-	-

(Continúa)

Tabla 1. Proyectos registrados y dictaminados como viables, según rubro, por unidad territorial

Clave y nombre de la UT y distrito electoral local al que pertenece	Proyectos registrados viables	Proyectos viables						
		A. Mejoramiento de espacios públicos	B. Equipamiento e infraestructura urbana	C. Obras y servicios	D. Actividades recreativas	E. Actividades deportivas	F. Actividades culturales	Otros
07-115, La Polvorilla (Ampl.), 31	4	1	3	-	-	-	-	-
07-116, La Regadera, 21	4	3	1	-	-	-	-	-
07-117, Las Américas (U. Hab.), 21	5	1	-	4	-	-	-	-
07-118, Las Peñas I, 29	6	3	1	2	-	-	-	-
07-119, Leyes de Reforma 1a Sección, 21	6	-	3	3	-	-	-	-
07-120, Leyes de Reforma 2a Sección, 21	8	4	1	3	-	-	-	-
07-124, Lomas de Santa Cruz Meyehualco, 29	4	1	3	-	-	-	-	-
07-125, Lomas de Zaragoza, 27	6	-	3	3	-	-	-	-
07-126, Lomas El Manto, 28	3	-	2	1	-	-	-	-
07-127, Lomas Estrella III (U. Hab.), 28	3	1	1	1	-	-	-	-
07-128, Lomas Estrella 1a Secc (Fracc.), 28	5	2	2	1	-	-	-	-
07-130, Los Ángeles, 21	8	3	2	3	-	-	-	-
07-131, Los Ángeles Apanoaya, 29	7	1	4	2	-	-	-	-
07-132, Los Cipreses, 24	6	-	3	3	-	-	-	-
07-133, Los Picos VI B, 24	8	3	3	2	-	-	-	-
07-134, Los Reyes (Ampl.), 28	2	-	2	-	-	-	-	-
07-135, Los Reyes (Pblo.), 24	11	2	7	1	-	-	-	1
07-136, M Maza de Juárez (U. Hab.), 21	5	1	2	2	-	-	-	-
07-137, Magdalena Atlazolpa (Pblo.), 24	9	-	7	2	-	-	-	-
07-138, Mexicaltzingo (Pblo.), 24	3	-	3	-	-	-	-	-
07-139, Miguel de la Madrid Hurtado, 27	9	2	6	1	-	-	-	-
07-140, Minas Polvorilla (U. Hab.), 31	2	-	-	2	-	-	-	-
07-141, Minerva, 24	5	1	3	1	-	-	-	-
07-142, Mirasoles (U. Hab.), 28	5	-	2	3	-	-	-	-
07-143, Miravalle, 27	3	-	2	1	-	-	-	-
07-144, Mixcoatl, 31	6	1	3	2	-	-	-	-

(Continúa)

Tabla 1. Proyectos registrados y dictaminados como viables, según rubro, por unidad territorial

Clave y nombre de la UT y distrito electoral local al que pertenece	Proyectos registrados viables	Proyectos viables						
		A. Mejoramiento de espacios públicos	B. Equipamiento e infraestructura urbana	C. Obras y servicios	D. Actividades recreativas	E. Actividades deportivas	F. Actividades culturales	Otros
07-145, Modelo (U.), 24	12	5	6	1	-	-	-	-
07-146, Monte Albán, 29	4	-	1	3	-	-	-	-
07-147, Moyocoyani (U. Hab.), 31	3	-	2	1	-	-	-	-
07-148, Na Hal Ti (U. Hab.), 31	5	-	1	4	-	-	-	-
07-149, Norma ISSSTE (U. Hab.), 21	3	-	-	3	-	-	-	-
07-150, Nueva Generación (U. Hab.), 31	4	-	4	-	-	-	-	-
07-151, Palmitas, 29	6	2	3	1	-	-	-	-
07-152, Paraíso, 22	3	-	3	-	-	-	-	-
07-153, Paraíso (Ampl.), 22	5	-	5	-	-	-	-	-
07-154, Paraje San Juan, 21	6	-	5	-	-	-	1	-
07-155, Paraje Zacatepec, 29	7	1	5	1	-	-	-	-
07-156, Parajes Buenavista (Tetecon), 29	6	2	4	-	-	-	-	-
07-157, Paseos de Churubusco, 24	13	6	3	4	-	-	-	-
07-158, Peñón Viejo (U. Hab.), 22	5	1	1	3	-	-	-	-
07-159, Plenitud (U. Hab.), 31	7	1	4	2	-	-	-	-
07-160, Plutarco Elías Calles (U. Hab.), 21	6	1	1	4	-	-	-	-
07-161, Predio Degollado, 31	3	-	2	1	-	-	-	-
07-162, Presidentes de México, 31	12	3	5	3	-	-	1	-
07-163, Privada Gavilán (U. Hab.), 21	4	1	-	3	-	-	-	-
07-164, Progresista, 21	11	1	3	6	-	-	1	-
07-165, Progreso del Sur, 24	7	-	5	2	-	-	-	-
07-166, Puente Blanco, 31	8	1	6	1	-	-	-	-
07-167, Purísima Atlazolpa, 24	5	2	2	1	-	-	-	-
07-168, Purísima I, 21	3	2	1	-	-	-	-	-
07-169, Real del Moral (Fracc.), 24	4	1	3	-	-	-	-	-
07-171, Renovación, 21	4	1	3	-	-	-	-	-

(Continúa)

Tabla 1. Proyectos registrados y dictaminados como viables, según rubro, por unidad territorial

Clave y nombre de la UT y distrito electoral local al que pertenece	Proyectos registrados viables	Proyectos viables						
		A. Mejoramiento de espacios públicos	B. Equipamiento e infraestructura urbana	C. Obras y servicios	D. Actividades recreativas	E. Actividades deportivas	F. Actividades culturales	Otros
07-172, Ricardo Flores Magón, 24	5	-	3	2	-	-	-	-
07-173, Ricardo Flores Magón (Ampl.), 24	4	1	-	3	-	-	-	-
07-174, Rinconada El Molino, 31	6	-	5	1	-	-	-	-
07-175, San Andrés Tetepilco (Pblo.), 24	7	-	6	1	-	-	-	-
07-176, San Andrés Tomatlan (Pblo.), 28	5	-	3	2	-	-	-	-
07-177, San Antonio (Barr.), 31	5	2	2	1	-	-	-	-
07-178, San Antonio Culhuacán (Barr.), 24	7	-	6	1	-	-	-	-
07-179, San Francisco Apolocalco, 27	5	-	3	2	-	-	-	-
07-180, San Ignacio (Barr.), 24	6	-	4	1	-	-	-	1
07-181, San José (Barr.), 24	8	1	5	2	-	-	-	-
07-182, San José Aculco, 24	12	5	6	1	-	-	-	-
07-183, San José Buenavista, 29	5	-	4	1	-	-	-	-
07-184, San Juan 2a Ampliación (Pje.), 28	5	1	1	3	-	-	-	-
07-185, San Juan Cerro (Pje.), 28	6	1	4	1	-	-	-	-
07-186, San Juan Joya (Pje.), 28	5	1	2	2	-	-	-	-
07-188, San Juanico Nextipac (Pblo.), 24	6	2	4	-	-	-	-	-
07-189, San Lorenzo 870 (U. Hab.), 28	4	1	2	1	-	-	-	-
07-190, San Lorenzo Tezonco (Barr.), 31	5	-	4	1	-	-	-	-
07-191, San Lorenzo Tezonco (Pblo.), 31	7	-	5	2	-	-	-	-
07-192, San Lorenzo Tezonco 1 (U. Hab.), 28	6	1	1	3	-	-	1	-
07-193, San Lorenzo Tezonco II (U. Hab.), 28	4	2	1	1	-	-	-	-
07-194, San Lorenzo Xicoténcatl (Pblo.), 22	3	-	1	2	-	-	-	-
07-195, San Lucas (Barr.), 24	10	1	6	3	-	-	-	-
07-196, San Miguel (Barr.), 21	11	1	-	8	-	1	-	1
07-198, San Nicolás Tolentino I, 28	8	1	2	5	-	-	-	-
07-199, San Nicolás Tolentino II, 28	4	-	1	3	-	-	-	-

(Continúa)

Tabla 1. Proyectos registrados y dictaminados como viables, según rubro, por unidad territorial

Clave y nombre de la UT y distrito electoral local al que pertenece	Proyectos registrados viables	Proyectos viables						
		A. Mejoramiento de espacios públicos	B. Equipamiento e infraestructura urbana	C. Obras y servicios	D. Actividades recreativas	E. Actividades deportivas	F. Actividades culturales	Otros
07-200, San Pablo (Barr.), 24	10	1	8	1	-	-	-	-
07-201, San Pablo I, II y V-Lomas del Paraíso, 27	7	-	4	1	-	2	-	-
07-202, San Pedro (Barr.), 24	5	-	5	-	-	-	-	-
07-203, San Sebastián Tecoloxtitlan (Pblo.), 29	6	2	3	1	-	-	-	-
07-204, San Simón Culhuacán (Barr.), 28	5	-	3	1	1	-	-	-
07-205, Santa Bárbara (Barr.) I, 24	8	2	5	1	-	-	-	-
07-206, Santa Cruz Meyehualco (Pblo.), 29	7	1	3	3	-	-	-	-
07-208, Santa Cruz VI (U. Hab.), 31	5	1	-	4	-	-	-	-
07-209, Santa Cruz VII (U. Hab.), 31	6	-	-	6	-	-	-	-
07-211, Santa María del Monte, 28	3	-	3	-	-	-	-	-
07-212, Santa María Tomatlan, 28	5	-	4	1	-	-	-	-
07-213, Santa María Tomatlan (Ampl.), 28	5	-	3	2	-	-	-	-
07-214, Santa María Tomatlan (Pblo.), 28	4	-	-	3	-	-	-	1
07-215, Santa Martha Acatitla, 22	2	-	-	2	-	-	-	-
07-216, Santa Martha Acatitla Sur (Ampl.), 29	5	-	4	1	-	-	-	-
07-217, Santa Martha Acatitla_ (Pblo.), 29	6	-	6	-	-	-	-	-
07-219, Santiago Acahualtepec (Pblo.), 29	6	-	5	1	-	-	-	-
07-220, Sector Popular, 24	7	5	1	1	-	-	-	-
07-221, Sideral, 21	3	1	1	1	-	-	-	-
07-222, Sierra del Valle, 29	5	1	4	-	-	-	-	-
07-223, Sinatel, 24	7	2	3	2	-	-	-	-
07-224, Sinatel (Ampl.), 24	7	-	5	2	-	-	-	-
07-225, Solidaridad El Salado (U. Hab.), 22	8	-	5	2	1	-	-	-
07-226, Sta. Isabel Industrial, 24	7	-	4	3	-	-	-	-
07-227, Sta. Ma Aztahuacán (Pblo.), 29	10	3	2	2	-	-	-	3
07-229, Tenorios, 29	3	1	2	-	-	-	-	-

(Continúa)

Tabla 1. Proyectos registrados y dictaminados como viables, según rubro, por unidad territorial

Clave y nombre de la UT y distrito electoral local al que pertenece	Proyectos registrados viables	Proyectos viables						
		A. Mejoramiento de espacios públicos	B. Equipamiento e infraestructura urbana	C. Obras y servicios	D. Actividades recreativas	E. Actividades deportivas	F. Actividades culturales	Otros
07-231, Texcoco El Salado, 22	2	1	1	-	-	-	-	-
07-232, Tlaltenco (U. Hab.), 31	5	1	-	4	-	-	-	-
07-233, Tlanezicalli (U. Hab.), 31	4	1	3	-	-	-	-	-
07-234, Tula (Barr.), 28	3	-	1	2	-	-	-	-
07-235, Uscovi (U. Hab.), 31	3	1	1	1	-	-	-	-
07-236, Valle de Luces (U. Hab.), 28	4	2	1	1	-	-	-	-
07-237, Valle de Luces I, 28	6	3	2	1	-	-	-	-
07-238, Valle de Luces II, 28	4	-	2	2	-	-	-	-
07-240, Valle del Sur, 24	7	1	6	-	-	-	-	-
07-241, Veracruzana (Ampl.), 28	3	-	2	1	-	-	-	-
07-242, Vicente Guerrero-Súper Manzana 1 (U. Hab.), 21	8	2	3	3	-	-	-	-
07-243, Vicente Guerrero-Súper Manzana 2 (U. Hab.), 21	5	3	1	1	-	-	-	-
07-244, Vicente Guerrero-Súper Manzana 3 (U. Hab.), 21	6	3	2	1	-	-	-	-
07-245, Vicente Guerrero-Súper Manzana 4 (U. Hab.), 21	4	2	2	-	-	-	-	-
07-246, Vicente Guerrero-Súper Manzana 5 (U. Hab.), 21	7	2	5	-	-	-	-	-
07-247, Vicente Guerrero-Súper Manzana 6 (U. Hab.), 21	6	2	3	1	-	-	-	-
07-248, Vicente Guerrero-Súper Manzana 7 (U. Hab.), 21	5	4	-	1	-	-	-	-
07-250, Xopa (U. Hab.), 24	6	-	1	5	-	-	-	-
07-251, Zacahuitzco, 24	10	1	5	4	-	-	-	-
07-252, Zona Militar FAVE SEDENA (U. Hab.), 28	2	-	-	2	-	-	-	-
07-253, 12 de Diciembre, 28	4	-	3	1	-	-	-	-
07-254, 1a Ampliación Santiago Acahualtepec, 27	7	-	5	2	-	-	-	-
07-256, 8a de San Miguel (Ampl.), 21	5	2	2	1	-	-	-	-
07-257, 9 1/2 - Francisco Villa (Ejército Constitucionalista) (Conj. Hab.), 22	3	-	1	2	-	-	-	-

(Continúa)

Tabla 1. Proyectos registrados y dictaminados como viables, según rubro, por unidad territorial

Clave y nombre de la UT y distrito electoral local al que pertenece	Proyectos registrados viables	Proyectos viables						
		A. Mejoramiento de espacios públicos	B. Equipamiento e infraestructura urbana	C. Obras y servicios	D. Actividades recreativas	E. Actividades deportivas	F. Actividades culturales	Otros
07-258, Buenavista I, 29	3	2	1	-	-	-	-	-
07-259, Buenavista II, 29	8	1	5	2	-	-	-	-
07-260, Cerro de La Estrella I, 28	4	-	1	3	-	-	-	-
07-261, Cerro de La Estrella II, 28	7	-	1	6	-	-	-	-
07-262, Chinampac de Juárez I, 21	5	-	2	3	-	-	-	-
07-263, Chinampac de Juárez II, 22	6	-	2	4	-	-	-	-
07-264, Consejo Agrarista Mexicano I, 31	6	-	5	1	-	-	-	-
07-265, Consejo Agrarista Mexicano II, 31	6	1	4	1	-	-	-	-
07-266, Constitución de 1917 I, 21	9	4	3	2	-	-	-	-
07-267, Constitución de 1917 II, 21	11	-	4	7	-	-	-	-
07-268, Desarrollo Urbano Quetzalcóatl I, 29	4	-	3	1	-	-	-	-
07-269, Desarrollo Urbano Quetzalcóatl II, 29	16	2	11	2	-	-	-	1
07-270, Desarrollo Urbano Quetzalcóatl III, 31	6	-	5	1	-	-	-	-
07-271, Ejército de Oriente (U. Hab.) I, 22	6	-	2	4	-	-	-	-
07-272, Ejército de Oriente (U. Hab.) II, 22	5	1	-	4	-	-	-	-
07-273, Ermita Zaragoza (U. Hab.) I, 22	4	1	3	-	-	-	-	-
07-274, Ermita Zaragoza (U. Hab.) II, 22	8	4	-	4	-	-	-	-
07-275, José López Portillo I, 28	7	2	3	2	-	-	-	-
07-276, José López Portillo II, 28	4	-	3	1	-	-	-	-
07-277, Juan Escutia I, 22	1	-	-	1	-	-	-	-
07-278, Juan Escutia II, 22	6	1	2	3	-	-	-	-
07-279, Leyes de Reforma 3a Sección I, 21	10	5	2	3	-	-	-	-
07-280, Leyes de Reforma 3a Sección II, 21	6	3	-	3	-	-	-	-
07-281, Lomas de La Estancia I, 27	5	1	3	1	-	-	-	-
07-282, Lomas de La Estancia II, 27	8	3	4	1	-	-	-	-
07-283, Lomas de San Lorenzo I, 31	4	-	1	3	-	-	-	-

(Continúa)

Tabla 1. Proyectos registrados y dictaminados como viables, según rubro, por unidad territorial

Clave y nombre de la UT y distrito electoral local al que pertenece	Proyectos registrados viables	Proyectos viables						
		A. Mejoramiento de espacios públicos	B. Equipamiento e infraestructura urbana	C. Obras y servicios	D. Actividades recreativas	E. Actividades deportivas	F. Actividades culturales	Otros
07-284, Lomas de San Lorenzo II, 31	8	2	4	2	-	-	-	-
07-285, Lomas Estrella 2a Secc. I, 28	8	2	4	2	-	-	-	-
07-286, Lomas Estrella 2a Secc. II, 28	7	2	2	3	-	-	-	-
07-287, Reforma Política I, 29	8	2	4	2	-	-	-	-
07-288, Reforma Política II, 29	6	2	3	1	-	-	-	-
07-289, San Juan Xalpa I, 28	15	-	7	8	-	-	-	-
07-290, San Juan Xalpa II, 28	7	-	2	5	-	-	-	-
07-291, San Miguel Teotongo I, 27	5	-	2	3	-	-	-	-
07-292, San Miguel Teotongo II, 27	7	1	3	3	-	-	-	-
07-293, San Miguel Teotongo III, 27	5	1	2	1	-	-	-	1
07-294, San Miguel Teotongo IV, 27	6	2	2	2	-	-	-	-
07-295, Santa Cruz Meyehualco (U. Hab.) I, 29	6	4	1	1	-	-	-	-
07-296, Santa Cruz Meyehualco (U. Hab.) II, 21	7	5	1	1	-	-	-	-
07-297, Santa María Aztahuacán (Ej.) I, 21	8	2	2	4	-	-	-	-
07-298, Santa María Aztahuacán (Ej.) II, 29	7	1	4	2	-	-	-	-
07-299, Sta. Martha Acatitla Nte. (Ampl.) I, 22	2	-	-	2	-	-	-	-
07-300, Sta. Martha Acatitla Nte. (Ampl.) II, 22	5	-	-	5	-	-	-	-
07-301, Tepalcates I, 22	6	-	5	1	-	-	-	-
07-302, Tepalcates II, 22	4	-	2	2	-	-	-	-
07-303, Valle de San Lorenzo I, 31	7	1	4	2	-	-	-	-
07-304, Valle de San Lorenzo II, 31	4	-	4	-	-	-	-	-
07-305, Xalpa I, 27	8	2	4	2	-	-	-	-
07-306, Xalpa II, 27	5	2	1	2	-	-	-	-
07-307, Xalpa III, 27	6	-	5	1	-	-	-	-
07-308, 2a Ampliación Santiago Acahualtepec I, 27	7	2	3	2	-	-	-	-
07-309, 2a Ampliación Santiago Acahualtepec II, 27	5	-	4	1	-	-	-	-

(Continúa)

Tabla 1. Proyectos registrados y dictaminados como viables, según rubro, por unidad territorial

(Concluye)

Clave y nombre de la UT y distrito electoral local al que pertenece	Proyectos registrados viables	Proyectos viables						
		A. Mejoramiento de espacios públicos	B. Equipamiento e infraestructura urbana	C. Obras y servicios	D. Actividades recreativas	E. Actividades deportivas	F. Actividades culturales	Otros
07-313, Juan Escutia III, 22	9	3	1	5	-	-	-	-
07-314, Las Peñas II, 29	5	-	2	3	-	-	-	-
07-315, Rotarios (U. Hab.), 22	3	-	-	3	-	-	-	-
07-316, Santa Bárbara (Barr.) II, 24	7	-	7	-	-	-	-	-
07-317, Santa María Aztahuacán (U. Hab.), 29	8	1	4	3	-	-	-	-
07-318, Tenorios (Ampl.), 27	6	-	4	1	-	-	-	1
07-319, Carlos Pacheco (U. Hab.), 22	4	1	-	3	-	-	-	-
07-320, Chinampac de Juárez III, 21	7	2	2	3	-	-	-	-
07-321, Predio Santa Cruz Meyehualco, 21	4	-	2	2	-	-	-	-
07-322, Minas Polvorilla (U. Hab.) II, 31	3	1	1	1	-	-	-	-
07-323, Nueva Generación 103, 31	4	2	1	1	-	-	-	-
Total por rubro	1 695	309	796	565	2	6	6	11
		1 695						

FUENTE: Elaborado por la DEOEYG con base en la información obtenida del SIPROE.

Tabla 2. Proyectos registrados y dictaminados como no viables, según rubro, por unidad territorial

Clave y nombre de la UT y distrito electoral local al que pertenece	Proyectos registrados no viables	Proyectos no viables						
		A. Mejoramiento de espacios públicos	B. Equipamiento e infraestructura urbana	C. Obras y servicios	D. Actividades recreativas	E. Actividades deportivas	F. Actividades culturales	Otros
07-001, Aculco (Pblo.), 24	5	3	-	2	-	-	-	-
07-002, Albarradas (U. Hab.), 21	2	-	-	2	-	-	-	-
07-003, Alcanfores (U. Hab.), 28	1	-	-	1	-	-	-	-
07-004, Allepetlali (U. Hab.), 31	1	-	-	1	-	-	-	-
07-005, Álvaro Obregón, 22	4	-	2	2	-	-	-	-
07-006, Álvaro Obregón_ (Fracc.), 22	5	2	-	3	-	-	-	-
07-007, Año de Juárez, 31	0	-	-	-	-	-	-	-
07-008, Antorcha Popular I (U. Hab.), 22	1	-	-	1	-	-	-	-
07-009, Apatlaco, 24	2	-	-	2	-	-	-	-
07-010, Arboledas, 31	9	1	5	3	-	-	-	-
07-011, Art. 4to Constitucional (U. Hab.), 22	0	-	-	-	-	-	-	-
07-012, Banjidal, 24	8	4	2	2	-	-	-	-
07-013, Barrancas de Guadalupe, 29	2	2	-	-	-	-	-	-
07-014, Bellavista (U. Hab.), 28	0	-	-	-	-	-	-	-
07-015, Benito Juárez, 28	3	-	1	2	-	-	-	-
07-017, Cabeza de Juárez I (U. Hab.), 22	1	-	-	1	-	-	-	-
07-018, Cabeza de Juárez II (U. Hab.), 22	2	1	-	1	-	-	-	-
07-019, Cabeza de Juárez III (U. Hab.), 22	2	-	-	2	-	-	-	-
07-020, Cacama, 24	3	1	1	1	-	-	-	-
07-021, Campestre Potrero, 27	5	1	1	2	-	-	-	1
07-022, Cananea (U. Hab.), 31	2	-	1	1	-	-	-	-
07-023, Carlos Hank González, 29	2	-	-	2	-	-	-	-
07-024, Carmen Serdán (U. Hab.), 31	1	-	-	1	-	-	-	-
07-025, Casa Blanca, 28	1	-	-	1	-	-	-	-
07-026, Ce Cualli Ohtli (U. Hab.), 31	2	1	1	-	-	-	-	-
07-029, Chinampas de Santa Ma. Tomatlán, 28	0	-	-	-	-	-	-	-

(Continúa)

Tabla 2. Proyectos registrados y dictaminados como no viables, según rubro, por unidad territorial

Clave y nombre de la UT y distrito electoral local al que pertenece	Proyectos registrados no viables	Proyectos no viables						
		A. Mejoramiento de espacios públicos	B. Equipamiento e infraestructura urbana	C. Obras y servicios	D. Actividades recreativas	E. Actividades deportivas	F. Actividades culturales	Otros
07-030, Citlalli, 29	2	1	-	1	-	-	-	-
07-031, Colonial Iztapalapa (Fracc.), 21	1	-	-	1	-	-	-	-
07-032, Concordia Zaragoza (U. Hab.), 22	0	-	-	-	-	-	-	-
07-035, Cuchillas del Moral (U. Hab.), 21	0	-	-	-	-	-	-	-
07-036, Cuitláhuac (U. Hab.), 21	2	-	-	2	-	-	-	-
07-037, Culhuacán (Pblo.), 28	6	1	-	1	-	-	-	4
07-038, Degollado, 31	0	-	-	-	-	-	-	-
07-039, Degollado Chico, 31	3	-	-	3	-	-	-	-
07-041, Dr. Alfonso Ortiz Tirado, 24	4	-	-	1	-	-	1	2
07-042, Ejército de Agua Prieta, 22	2	-	1	1	-	-	-	-
07-044, Ejto. Constitucionalista, 22	1	-	-	1	-	-	-	-
07-045, Ejto. Constitucionalista II (U. Hab.), 22	0	-	-	-	-	-	-	-
07-046, Ejto. Constitucionalista, Supermanzana I (U. Hab.), 22	2	-	1	1	-	-	-	-
07-047, Ejto. Constitucionalista, Supermanzana II (U. Hab.), 22	1	-	-	1	-	-	-	-
07-048, Ejto. Constitucionalista, Supermanzana III (U. Hab.), 22	1	1	-	-	-	-	-	-
07-049, Ejto. de Ote. II (U. Hab.), 22	2	-	-	2	-	-	-	-
07-050, El Edén, 29	1	-	-	1	-	-	-	-
07-051, El Manto, 28	2	-	1	1	-	-	-	-
07-052, El Manto_Plan de Iguala, 28	1	1	-	-	-	-	-	-
07-053, El Mirador, 28	2	1	-	1	-	-	-	-
07-054, El Molino, 31	2	1	-	-	-	-	-	1
07-055, El Molino_, 24	2	-	1	1	-	-	-	-
07-056, El Prado, 24	5	1	3	1	-	-	-	-
07-057, El Retoño, 24	1	-	-	1	-	-	-	-
07-058, El Rodeo, 28	1	-	-	1	-	-	-	-
07-059, El Rosario, 31	5	-	4	1	-	-	-	-

(Continúa)

Tabla 2. Proyectos registrados y dictaminados como no viables, según rubro, por unidad territorial

Clave y nombre de la UT y distrito electoral local al que pertenece	Proyectos registrados no viables	Proyectos no viables						
		A. Mejoramiento de espacios públicos	B. Equipamiento e infraestructura urbana	C. Obras y servicios	D. Actividades recreativas	E. Actividades deportivas	F. Actividades culturales	Otros
07-060, El Santuario, 24	1	-	1	-	-	-	-	-
07-061, El Santuario (Ampl.), 28	2	-	-	2	-	-	-	-
07-062, El Sifón, 24	5	-	3	2	-	-	-	-
07-063, El Triángulo, 31	1	-	1	-	-	-	-	-
07-064, El Triunfo, 24	1	-	-	1	-	-	-	-
07-065, El Triunfo (Ampl.), 24	2	-	-	2	-	-	-	-
07-066, El Vergel, 28	1	1	-	-	-	-	-	-
07-067, El Vergel Triángulo de Las Agujas I (U. Hab.), 28	1	1	-	-	-	-	-	-
07-068, El Vergel Triángulo de Las Agujas II (U. Hab.), 28	3	1	-	2	-	-	-	-
07-069, Emiliano Zapata (Ampl.), 27	0	-	-	-	-	-	-	-
07-071, Escuadrón 201, 24	2	1	-	1	-	-	-	-
07-072, Estado de Veracruz, 28	3	-	1	2	-	-	-	-
07-073, Estrella Culhuacán, 28	2	-	2	-	-	-	-	-
07-074, Estrella del Sur, 28	2	-	1	1	-	-	-	-
07-075, FPFV (Predio El Molino) (U. Hab.), 31	2	1	-	-	-	1	-	-
07-076, Francisco Villa, 29	4	-	2	1	-	1	-	-
07-077, Fuego Nuevo, 28	12	3	6	3	-	-	-	-
07-078, Fuentes de Zaragoza (U. Hab.), 22	1	1	-	-	-	-	-	-
07-079, Fuerte de Loreto-La Antena (U. Hab.), 22	1	-	1	-	-	-	-	-
07-080, Gama Gavilán (U. Hab.), 21	1	-	1	-	-	-	-	-
07-081, Gavilán (U. Hab.), 21	0	-	-	-	-	-	-	-
07-082, Granjas Esmeralda, 24	0	-	-	-	-	-	-	-
07-083, Granjas Estrella I, 28	0	-	-	-	-	-	-	-
07-084, Granjas Estrella II, 28	0	-	-	-	-	-	-	-
07-085, Granjas Estrella III, 28	2	-	1	1	-	-	-	-
07-086, Granjas San Antonio, 24	2	-	-	2	-	-	-	-

(Continúa)

Tabla 2. Proyectos registrados y dictaminados como no viables, según rubro, por unidad territorial

Clave y nombre de la UT y distrito electoral local al que pertenece	Proyectos registrados no viables	Proyectos no viables						
		A. Mejoramiento de espacios públicos	B. Equipamiento e infraestructura urbana	C. Obras y servicios	D. Actividades recreativas	E. Actividades deportivas	F. Actividades culturales	Otros
07-087, Guadalupe (Barr.), 31	4	2	1	1	-	-	-	-
07-088, Guadalupe del Moral, 21	0	-	-	-	-	-	-	-
07-089, Guelatao de Juárez I (U. Hab.), 22	0	-	-	-	-	-	-	-
07-090, Guelatao de Juárez II (U. Hab.), 22	1	-	1	-	-	-	-	-
07-091, Héroes de Churubusco, 24	6	3	-	3	-	-	-	-
07-092, Huasipungo (U. Hab.), 31	0	-	-	-	-	-	-	-
07-093, Huitzico-La Poblanita, 27	1	-	-	1	-	-	-	-
07-094, Ignacio Zaragoza (U. Hab.), 22	1	1	-	-	-	-	-	-
07-095, Insurgentes, 29	2	1	-	1	-	-	-	-
07-096, Ixtlahuacán, 27	0	-	-	-	-	-	-	-
07-097, Jacarandas, 21	3	-	1	1	-	1	-	-
07-098, Jardines de Churubusco, 24	2	-	1	-	-	-	-	1
07-099, Jardines de San Lorenzo, 31	0	-	-	-	-	-	-	-
07-101, José Ma Morelos y Pavón (U. Hab.), 22	1	-	-	1	-	-	-	-
07-103, Justo Sierra, 24	3	-	1	2	-	-	-	-
07-104, La Asunción (Barr.), 24	2	1	-	1	-	-	-	-
07-105, La Colmena (U. Hab.), 22	1	-	-	1	-	-	-	-
07-106, La Era, 29	2	-	-	2	-	-	-	-
07-107, La Esperanza, 28	1	-	-	1	-	-	-	-
07-108, La Estación, 31	1	-	1	-	-	-	-	-
07-109, La Joya, 22	2	1	-	1	-	-	-	-
07-110, La Joyita, 22	5	2	1	2	-	-	-	-
07-111, La Magueyera, 31	5	1	1	3	-	-	-	-
07-112, La Nueva Rosita, 24	6	-	3	2	-	-	-	1
07-113, La Planta, 31	3	1	1	1	-	-	-	-
07-114, La Polvorilla, 31	4	-	1	3	-	-	-	-

(Continúa)

Tabla 2. Proyectos registrados y dictaminados como no viables, según rubro, por unidad territorial

Clave y nombre de la UT y distrito electoral local al que pertenece	Proyectos registrados no viables	Proyectos no viables						
		A. Mejoramiento de espacios públicos	B. Equipamiento e infraestructura urbana	C. Obras y servicios	D. Actividades recreativas	E. Actividades deportivas	F. Actividades culturales	Otros
07-115, La Polvorilla (Ampl.), 31	2	-	1	1	-	-	-	-
07-116, La Regadera, 21	2	-	-	1	-	1	-	-
07-117, Las Américas (U. Hab.), 21	1	-	-	1	-	-	-	-
07-118, Las Peñas I, 29	4	1	-	2	1	-	-	-
07-119, Leyes de Reforma 1a Sección, 21	3	3	-	-	-	-	-	-
07-120, Leyes de Reforma 2a Sección, 21	2	1	-	1	-	-	-	-
07-124, Lomas de Santa Cruz Meyehualco, 29	3	-	-	3	-	-	-	-
07-125, Lomas de Zaragoza, 27	0	-	-	-	-	-	-	-
07-126, Lomas El Manto, 28	5	1	3	1	-	-	-	-
07-127, Lomas Estrella III (U. Hab.), 28	2	1	-	1	-	-	-	-
07-128, Lomas Estrella 1a Secc. (Fracc.), 28	1	-	-	1	-	-	-	-
07-130, Los Ángeles, 21	1	1	-	-	-	-	-	-
07-131, Los Ángeles Apanoaya, 29	0	-	-	-	-	-	-	-
07-132, Los Cipreses, 24	4	1	2	1	-	-	-	-
07-133, Los Picos VI B, 24	2	-	-	2	-	-	-	-
07-134, Los Reyes (Ampl.), 28	3	2	-	-	-	-	-	1
07-135, Los Reyes (Pblo.), 24	6	-	1	4	-	-	-	1
07-136, M Maza de Juárez (U. Hab.), 21	2	-	1	1	-	-	-	-
07-137, Magdalena Atlazolpa (Pblo.), 24	3	-	-	2	-	-	1	-
07-138, Mexicaltzingo (Pblo.), 24	6	-	1	5	-	-	-	-
07-139, Miguel de la Madrid Hurtado, 27	1	-	-	1	-	-	-	-
07-140, Minas Polvorilla (U. Hab.), 31	1	1	-	-	-	-	-	-
07-141, Minerva, 24	2	1	-	1	-	-	-	-
07-142, Mirasoles (U. Hab.), 28	5	-	-	4	-	-	-	1
07-143, Miravalle, 27	2	1	-	1	-	-	-	-
07-144, Mixcoatl, 31	8	2	-	6	-	-	-	-

(Continúa)

Tabla 2. Proyectos registrados y dictaminados como no viables, según rubro, por unidad territorial

Clave y nombre de la UT y distrito electoral local al que pertenece	Proyectos registrados no viables	Proyectos no viables						
		A. Mejoramiento de espacios públicos	B. Equipamiento e infraestructura urbana	C. Obras y servicios	D. Actividades recreativas	E. Actividades deportivas	F. Actividades culturales	Otros
07-145, Modelo (U.), 24	4	1	2	1	-	-	-	-
07-146, Monte Albán, 29	3	-	1	2	-	-	-	-
07-147, Moyocoyani (U. Hab.), 31	5	1	1	3	-	-	-	-
07-148, Na Hal Ti (U. Hab.), 31	0	-	-	-	-	-	-	-
07-149, Norma ISSSTE (U. Hab.), 21	4	-	-	4	-	-	-	-
07-150, Nueva Generación (U. Hab.), 31	5	-	2	3	-	-	-	-
07-151, Palmitas, 29	1	-	-	1	-	-	-	-
07-152, Paraíso, 22	3	-	1	2	-	-	-	-
07-153, Paraíso (Ampl.), 22	1	-	1	-	-	-	-	-
07-154, Paraje San Juan, 21	1	-	-	1	-	-	-	-
07-155, Paraje Zacatepec, 29	3	-	1	2	-	-	-	-
07-156, Parajes Buenavista (Tetecon), 29	3	-	1	2	-	-	-	-
07-157, Paseos de Churubusco, 24	1	-	-	1	-	-	-	-
07-158, Peñón Viejo (U. Hab.), 22	3	1	-	2	-	-	-	-
07-159, Plenitud (U. Hab.), 31	0	-	-	-	-	-	-	-
07-160, Plutarco Elías Calles (U. Hab.), 21	1	-	-	1	-	-	-	-
07-161, Predio Degollado, 31	3	-	2	1	-	-	-	-
07-162, Presidentes de México, 31	0	-	-	-	-	-	-	-
07-163, Privada Gavilán (U. Hab.), 21	1	-	-	1	-	-	-	-
07-164, Progresista, 21	3	1	-	1	-	-	-	1
07-165, Progreso del Sur, 24	4	2	-	1	-	-	-	1
07-166, Puente Blanco, 31	5	2	1	2	-	-	-	-
07-167, Purísima Atlazolpa, 24	4	1	-	3	-	-	-	-
07-168, Purísima I, 21	2	1	-	1	-	-	-	-
07-169, Real del Moral (Fracc.), 24	3	-	-	1	-	-	-	2
07-171, Renovación, 21	0	-	-	-	-	-	-	-

(Continúa)

Tabla 2. Proyectos registrados y dictaminados como no viables, según rubro, por unidad territorial

Clave y nombre de la UT y distrito electoral local al que pertenece	Proyectos registrados no viables	Proyectos no viables						
		A. Mejoramiento de espacios públicos	B. Equipamiento e infraestructura urbana	C. Obras y servicios	D. Actividades recreativas	E. Actividades deportivas	F. Actividades culturales	Otros
07-172, Ricardo Flores Magón, 24	2	-	-	2	-	-	-	-
07-173, Ricardo Flores Magón (Ampl.), 24	2	-	1	1	-	-	-	-
07-174, Rinconada El Molino, 31	0	-	-	-	-	-	-	-
07-175, San Andrés Tetepilco (Pblo.), 24	4	1	1	2	-	-	-	-
07-176, San Andrés Tomatlan (Pblo.), 28	3	-	-	3	-	-	-	-
07-177, San Antonio (Barr.), 31	4	-	1	3	-	-	-	-
07-178, San Antonio Culhuacán (Barr.), 24	7	1	1	3	1	-	-	1
07-179, San Francisco Apolocalco, 27	1	-	-	1	-	-	-	-
07-180, San Ignacio (Barr.), 24	1	-	1	-	-	-	-	-
07-181, San José (Barr.), 24	2	1	-	1	-	-	-	-
07-182, San José Aculco, 24	3	1	-	2	-	-	-	-
07-183, San José Buenavista, 29	2	-	-	2	-	-	-	-
07-184, San Juan 2a Ampliación (Pje.), 28	3	-	1	2	-	-	-	-
07-185, San Juan Cerro (Pje.), 28	2	-	-	2	-	-	-	-
07-186, San Juan Joya (Pje.), 28	0	-	-	-	-	-	-	-
07-188, San Juanico Nextipac (Pblo.), 24	4	-	-	3	-	-	-	1
07-189, San Lorenzo 870 (U. Hab.), 28	0	-	-	-	-	-	-	-
07-190, San Lorenzo Tezonco (Barr.), 31	3	-	2	1	-	-	-	-
07-191, San Lorenzo Tezonco (Pblo.), 31	0	-	-	-	-	-	-	-
07-192, San Lorenzo Tezonco 1 (U. Hab.), 28	2	1	-	1	-	-	-	-
07-193, San Lorenzo Tezonco II (U. Hab.), 28	3	-	-	3	-	-	-	-
07-194, San Lorenzo Xicoténcatl (Pblo.), 22	1	1	-	-	-	-	-	-
07-195, San Lucas (Barr.), 24	4	2	-	2	-	-	-	-
07-196, San Miguel (Barr.), 21	2	1	-	1	-	-	-	-
07-198, San Nicolás Tolentino I, 28	1	-	1	-	-	-	-	-
07-199, San Nicolás Tolentino II, 28	1	-	-	1	-	-	-	-

(Continúa)

Tabla 2. Proyectos registrados y dictaminados como no viables, según rubro, por unidad territorial

Clave y nombre de la UT y distrito electoral local al que pertenece	Proyectos registrados no viables	Proyectos no viables						
		A. Mejoramiento de espacios públicos	B. Equipamiento e infraestructura urbana	C. Obras y servicios	D. Actividades recreativas	E. Actividades deportivas	F. Actividades culturales	Otros
07-200, San Pablo (Barr.), 24	8	-	1	7	-	-	-	-
07-201, San Pablo I, II y V-Lomas del Paraíso, 27	6	1	1	3	-	-	-	1
07-202, San Pedro (Barr.), 24	5	-	1	2	1	-	-	1
07-203, San Sebastián Tecoloxtitlan (Pblo.), 29	4	-	1	3	-	-	-	-
07-204, San Simón Culhuacán (Barr.), 28	2	1	-	1	-	-	-	-
07-205, Santa Bárbara (Barr.) I, 24	3	1	1	1	-	-	-	-
07-206, Santa Cruz Meyehualco (Pblo.), 29	1	-	1	-	-	-	-	-
07-208, Santa Cruz VI (U. Hab.), 31	0	-	-	-	-	-	-	-
07-209, Santa Cruz VII (U. Hab.), 31	0	-	-	-	-	-	-	-
07-211, Santa María del Monte, 28	4	-	-	4	-	-	-	-
07-212, Santa María Tomatlan, 28	3	-	1	2	-	-	-	-
07-213, Santa María Tomatlan (Ampl.), 28	2	-	2	-	-	-	-	-
07-214, Santa María Tomatlan (Pblo.), 28	1	-	-	-	-	-	-	1
07-215, Santa Martha Acatitla, 22	3	1	1	1	-	-	-	-
07-216, Santa Martha Acatitla Sur (Ampl.), 29	0	-	-	-	-	-	-	-
07-217, Santa Martha Acatitla_ (Pblo.), 29	0	-	-	-	-	-	-	-
07-219, Santiago Acahualtepec (Pblo.), 29	2	-	2	-	-	-	-	-
07-220, Sector Popular, 24	3	1	-	2	-	-	-	-
07-221, Sideral, 21	1	-	-	1	-	-	-	-
07-222, Sierra del Valle, 29	0	-	-	-	-	-	-	-
07-223, Sinatel, 24	3	-	2	1	-	-	-	-
07-224, Sinatel (Ampl.), 24	2	-	-	2	-	-	-	-
07-225, Solidaridad El Salado (U. Hab.), 22	0	-	-	-	-	-	-	-
07-226, Sta. Isabel Industrial, 24	0	-	-	-	-	-	-	-
07-227, Sta. Ma Aztahuacán (Pblo.), 29	4	1	-	1	-	-	-	2
07-229, Tenorios, 29	2	1	-	1	-	-	-	-

(Continúa)

Tabla 2. Proyectos registrados y dictaminados como no viables, según rubro, por unidad territorial

Clave y nombre de la UT y distrito electoral local al que pertenece	Proyectos registrados no viables	Proyectos no viables						
		A. Mejoramiento de espacios públicos	B. Equipamiento e infraestructura urbana	C. Obras y servicios	D. Actividades recreativas	E. Actividades deportivas	F. Actividades culturales	Otros
07-231, Texcoco El Salado, 22	2	-	1	1	-	-	-	-
07-232, Tlaltenco (U. Hab.), 31	1	-	-	1	-	-	-	-
07-233, Tlanezicalli (U. Hab.), 31	1	-	-	1	-	-	-	-
07-234, Tula (Barr.), 28	4	1	-	3	-	-	-	-
07-235, Uscovi (U. Hab.), 31	4	2	-	2	-	-	-	-
07-236, Valle de Luces (U. Hab.), 28	2	-	1	1	-	-	-	-
07-237, Valle de Luces I, 28	1	-	-	1	-	-	-	-
07-238, Valle de Luces II, 28	0	-	-	-	-	-	-	-
07-240, Valle del Sur, 24	4	1	1	2	-	-	-	-
07-241, Veracruzana (Ampl.), 28	1	-	1	-	-	-	-	-
07-242, Vicente Guerrero-Súper Manzana 1 (U. Hab.), 21	1	-	-	-	-	-	1	-
07-243, Vicente Guerrero-Súper Manzana 2 (U. Hab.), 21	1	1	-	-	-	-	-	-
07-244, Vicente Guerrero-Súper Manzana 3 (U. Hab.), 21	1	-	-	1	-	-	-	-
07-245, Vicente Guerrero-Súper Manzana 4 (U. Hab.), 21	0	-	-	-	-	-	-	-
07-246, Vicente Guerrero-Súper Manzana 5 (U. Hab.), 21	5	-	-	4	1	-	-	-
07-247, Vicente Guerrero-Súper Manzana 6 (U. Hab.), 21	5	2	-	3	-	-	-	-
07-248, Vicente Guerrero-Súper Manzana 7 (U. Hab.), 21	2	1	-	1	-	-	-	-
07-250, Xopa (U. Hab.), 24	4	-	-	3	-	-	-	1
07-251, Zacahuitzco, 24	1	-	-	1	-	-	-	-
07-252, Zona Militar FAVE SEDENA (U. Hab.), 28	0	-	-	-	-	-	-	-
07-253, 12 de Diciembre, 28	0	-	-	-	-	-	-	-
07-254, 1a Ampliación Santiago Acahualtepec, 27	0	-	-	-	-	-	-	-
07-256, 8a de San Miguel (Ampl.), 21	2	-	1	1	-	-	-	-
07-257, 9 1/2 - Francisco Villa (Ejército Constitucionalista) (Conj. Hab.), 22	1	-	1	-	-	-	-	-

(Continúa)

Tabla 2. Proyectos registrados y dictaminados como no viables, según rubro, por unidad territorial

Clave y nombre de la UT y distrito electoral local al que pertenece	Proyectos registrados no viables	Proyectos no viables						
		A. Mejoramiento de espacios públicos	B. Equipamiento e infraestructura urbana	C. Obras y servicios	D. Actividades recreativas	E. Actividades deportivas	F. Actividades culturales	Otros
07-258, Buenavista I, 29	3	-	-	3	-	-	-	-
07-259, Buenavista II, 29	3	-	-	3	-	-	-	-
07-260, Cerro de La Estrella I, 28	0	-	-	-	-	-	-	-
07-261, Cerro de La Estrella II, 28	1	1	-	-	-	-	-	-
07-262, Chinampac de Juárez I, 21	2	1	-	-	-	-	-	1
07-263, Chinampac de Juárez II, 22	1	1	-	-	-	-	-	-
07-264, Consejo Agrarista Mexicano I, 31	5	1	2	2	-	-	-	-
07-265, Consejo Agrarista Mexicano II, 31	1	-	-	1	-	-	-	-
07-266, Constitución de 1917 I, 21	3	2	-	1	-	-	-	-
07-267, Constitución de 1917 II, 21	1	-	-	1	-	-	-	-
07-268, Desarrollo Urbano Quetzalcóatl I, 29	7	1	-	2	-	-	-	4
07-269, Desarrollo Urbano Quetzalcóatl II, 29	8	-	1	7	-	-	-	-
07-270, Desarrollo Urbano Quetzalcóatl III, 31	1	-	-	1	-	-	-	-
07-271, Ejército de Oriente (U. Hab.) I, 22	1	-	-	1	-	-	-	-
07-272, Ejército de Oriente (U. Hab.) II, 22	4	3	1	-	-	-	-	-
07-273, Ermita Zaragoza (U. Hab.) I, 22	3	1	1	1	-	-	-	-
07-274, Ermita Zaragoza (U. Hab.) II, 22	1	-	-	1	-	-	-	-
07-275, José López Portillo I, 28	0	-	-	-	-	-	-	-
07-276, José López Portillo II, 28	2	1	-	1	-	-	-	-
07-277, Juan Escutia I, 22	3	-	1	2	-	-	-	-
07-278, Juan Escutia II, 22	4	1	2	1	-	-	-	-
07-279, Leyes de Reforma 3a Sección I, 21	3	2	-	-	-	-	-	1
07-280, Leyes de Reforma 3a Sección II, 21	1	-	-	1	-	-	-	-
07-281, Lomas de La Estancia I, 27	1	1	-	-	-	-	-	-
07-282, Lomas de La Estancia II, 27	2	-	1	1	-	-	-	-
07-283, Lomas de San Lorenzo I, 31	2	-	-	2	-	-	-	-

(Continúa)

Tabla 2. Proyectos registrados y dictaminados como no viables, según rubro, por unidad territorial

Clave y nombre de la UT y distrito electoral local al que pertenece	Proyectos registrados no viables	Proyectos no viables						
		A. Mejoramiento de espacios públicos	B. Equipamiento e infraestructura urbana	C. Obras y servicios	D. Actividades recreativas	E. Actividades deportivas	F. Actividades culturales	Otros
07-284, Lomas de San Lorenzo II, 31	3	2	1	-	-	-	-	-
07-285, Lomas Estrella 2a Secc. I, 28	0	-	-	-	-	-	-	-
07-286, Lomas Estrella 2a Secc. II, 28	3	-	1	2	-	-	-	-
07-287, Reforma Política I, 29	8	1	3	3	-	-	-	1
07-288, Reforma Política II, 29	4	-	-	2	2	-	-	-
07-289, San Juan Xalpa I, 28	1	-	-	-	1	-	-	-
07-290, San Juan Xalpa II, 28	4	1	1	1	1	-	-	-
07-291, San Miguel Teotongo I, 27	0	-	-	-	-	-	-	-
07-292, San Miguel Teotongo II, 27	0	-	-	-	-	-	-	-
07-293, San Miguel Teotongo III, 27	0	-	-	-	-	-	-	-
07-294, San Miguel Teotongo IV, 27	1	-	1	-	-	-	-	-
07-295, Santa Cruz Meyehualco (U. Hab.) I, 29	1	-	-	1	-	-	-	-
07-296, Santa Cruz Meyehualco (U. Hab.) II, 21	2	-	-	2	-	-	-	-
07-297, Santa María Aztahuacán (Ej.) I, 21	0	-	-	-	-	-	-	-
07-298, Santa María Aztahuacán (Ej.) II, 29	1	-	-	1	-	-	-	-
07-299, Sta. Martha Acatitla Nte (Ampl.) I, 22	2	-	1	1	-	-	-	-
07-300, Sta. Martha Acatitla Nte (Ampl.) II, 22	2	-	-	1	-	-	-	1
07-301, Tepalcates I, 22	0	-	-	-	-	-	-	-
07-302, Tepalcates II, 22	0	-	-	-	-	-	-	-
07-303, Valle de San Lorenzo I, 31	1	-	-	1	-	-	-	-
07-304, Valle de San Lorenzo II, 31	6	-	-	6	-	-	-	-
07-305, Xalpa I, 27	2	-	-	-	-	-	2	-
07-306, Xalpa II, 27	2	-	1	1	-	-	-	-
07-307, Xalpa III, 27	0	-	-	-	-	-	-	-
07-308, 2a Ampliación Santiago Acahualtepec I, 27	2	1	-	1	-	-	-	-
07-309, 2a Ampliación Santiago Acahualtepec II, 27	1	-	-	1	-	-	-	-

(Continúa)

Tabla 2. Proyectos registrados y dictaminados como no viables, según rubro, por unidad territorial

(Concluye)

Clave y nombre de la UT y distrito electoral local al que pertenece	Proyectos registrados no viables	Proyectos no viables						
		A. Mejoramiento de espacios públicos	B. Equipamiento e infraestructura urbana	C. Obras y servicios	D. Actividades recreativas	E. Actividades deportivas	F. Actividades culturales	Otros
07-313, Juan Escutia III, 22	4	1	1	-	-	-	-	2
07-314, Las Peñas II, 29	1	-	-	1	-	-	-	-
07-315, Rotarios (U. Hab.), 22	1	1	-	-	-	-	-	-
07-316, Santa Bárbara (Barr.) II, 24	1	-	1	-	-	-	-	-
07-317, Santa María Aztahuacán (U. Hab.), 29	2	-	-	2	-	-	-	-
07-318, Tenorios (Ampl.), 27	0	-	-	-	-	-	-	-
07-319, Carlos Pacheco (U. Hab.), 22	2	2	-	-	-	-	-	-
07-320, Chinampac de Juárez III, 21	2	-	-	2	-	-	-	-
07-321, Predio Santa Cruz Meyehualco, 21	1	-	1	-	-	-	-	-
07-322, Minas Polvorilla (U. Hab.) II, 31	1	-	-	1	-	-	-	-
07-323, Nueva Generación 103, 31	6	-	2	4	-	-	-	-
Total por rubro	643	120	132	339	8	4	5	35
		643						

FUENTE: Elaborado por la DEOEYG con base en la información obtenida del SIPROE.

Tabla 3. Opiniones emitidas por rubros y proyectos

Rubros y proyectos	Opiniones emitidas	%
	76 200	100
A. Mejoramiento de espacios públicos	**12 531**	**16.45**
A.1 Adecuación y/o mejoramiento de espacios públicos	11 322	14.86
A.2 Relacionado con las mascotas	285	0.38
A.3 Áreas verdes e impacto ambiental	924	1.21
B. Equipamiento e infraestructura urbana	**28 585**	**37.51**
B.1 Alcantarillado y drenaje	3 351	4.40
B.2 Guarniciones y banquetas	5 436	7.13
B.3 Mejoramiento y reparación de vialidades	4 972	6.52
B.4 Infraestructura para personas discapacitadas	181	0.24
B.5 Balizamiento, nomenclatura y señalización	698	0.91
B.6 Red hidráulica	3 252	4.27
B.7 Escalinatas y puentes peatonales	58	0.08
B.8 Prevención del delito	10 637	13.96
C. Obras y servicios	**19 730**	**25.89**
C.1 Muros de contención y/o rejas perimetrales	675	0.88
C.2 Pasamanos y barandales	258	0.34
C.3 Mejoramiento de entornos habitacionales	8 899	11.68
C.4 Servicios urbanos brindados por las autoridades locales	8 825	11.58
C.5 Construcción de espacios públicos	1 073	1.41
D. Actividades recreativas	**67**	**0.09**
D.1 Promoción de actividades lúdicas y recreativas	67	0.09
E. Actividades deportivas	**465**	**0.61**
E.1 Promoción de actividades físicas y eventos deportivos	465	0.61
F. Actividades culturales	**116**	**0.15**
F.1 Promoción de actividades socioculturales	116	0.15
Otros	**577**	**0.76**
Opiniones nulas	**14 129**	**18.54**

FUENTE: Elaborado por la DEOEYG con base en la información obtenida del SIVACC.

Gráfica 2. Opiniones emitidas por rubros en la demarcación territorial

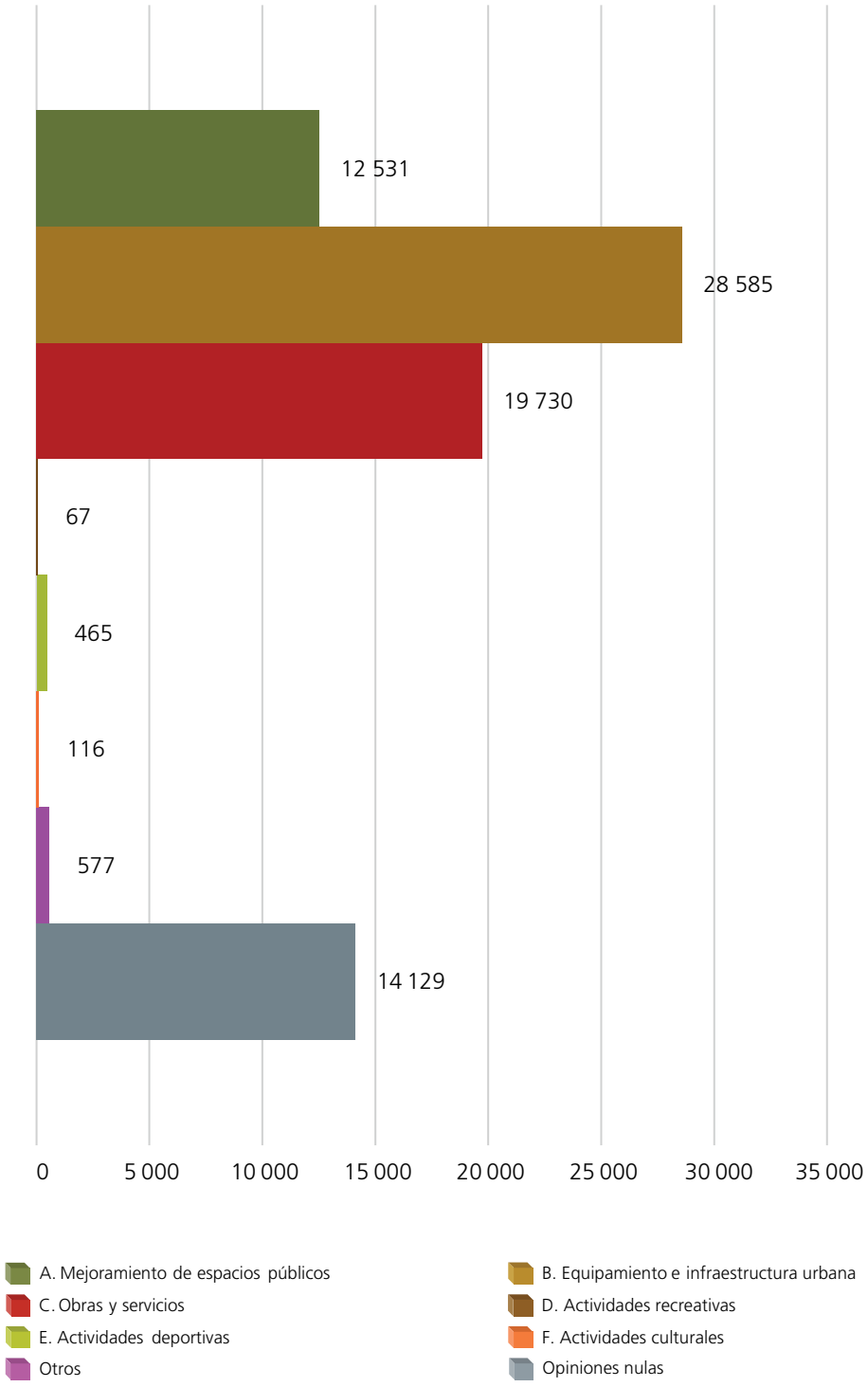

FUENTE: Elaborado por la DEOEYG con base en la información obtenida del SIVACC.

Tabla 4. Resultados según rubro, proyecto y modalidad de opinión, por unidad territorial

Clave y nombre de la UT y distrito electoral local al que pertenece	A. Mejoramiento de espacios públicos			B. Equipamiento e infraestructura urbana								C. Obras y servicios					D. Actividades recreativas	E. Actividades deportivas
	A.1	A.2	A.3	B.1	B.2	B.3	B.4	B.5	B.6	B.7	B.8	C.1	C.2	C.3	C.4	C.5	D.1	E.1
07-001, Aculco (Pblo.), 24	19	-	-	-	3	-	-	-	9	-	42	-	-	31	-	-	-	-
07-002, Albarradas (U. Hab.), 21	-	-	-	-	42	-	-	-	184	-	-	-	-	-	14	-	-	-
07-003, Alcanfores (U. Hab.), 28	23	-	-	-	-	-	-	-	-	-	7	-	-	48	-	-	-	-
07-004, Allepetlali (U. Hab.), 31	-	-	-	-	3	-	-	-	-	-	10	-	-	-	65	-	-	-
07-005, Álvaro Obregón, 22	10	-	-	-	-	-	-	-	-	-	-	67	-	136	-	-	-	-
07-006, Álvaro Obregón_ (Fracc.), 22	158	-	-	-	-	-	-	-	-	-	-	-	-	-	76	184	-	-
07-007, Año de Juárez, 31	-	-	-	50	67	-	-	38	-	-	-	22	-	-	-	-	-	-
07-008, Antorcha Popular I (U. Hab.), 22	15	-	-	-	-	-	-	-	-	-	-	-	-	92	-	-	-	-
07-009, Apatlaco, 24	-	-	-	-	191	-	-	-	-	-	12	-	-	-	173	-	-	-
07-010, Arboledas, 31	-	-	-	-	25	-	-	-	-	-	33	-	-	-	-	-	-	-
07-011, Art. 4to Constitucional (U. Hab.), 22	39	-	-	11	-	-	-	-	-	-	35	-	-	23	-	-	-	-
07-012, Banjidal, 24	17	-	-	-	161	-	-	-	-	-	-	-	-	-	-	-	-	-
07-013, Barrancas de Guadalupe, 29	106	-	-	-	-	-	-	-	-	-	-	-	-	-	-	-	-	-
07-014, Bellavista (U. Hab.), 28	46	-	-	-	-	-	-	-	30	-	10	-	-	2	14	-	-	-
07-015, Benito Juárez, 28	-	-	-	-	-	39	-	-	-	-	-	-	-	-	6	-	-	-
07-017, Cabeza de Juárez I (U. Hab.), 22	5	-	-	20	-	-	-	-	18	-	-	-	-	20	-	-	-	-
07-018, Cabeza de Juárez II (U. Hab.), 22	-	-	-	-	-	-	-	-	45	-	-	-	-	119	-	-	-	-
07-019, Cabeza de Juárez III (U. Hab.), 22	-	-	-	-	-	-	-	-	-	-	-	-	-	138	1	-	-	-
07-020, Cacama, 24	-	4	-	7	26	17	-	-	-	-	3	-	-	22	-	11	-	-
07-021, Campestre Potrero, 27	501	-	-	-	73	18	-	-	-	-	-	-	-	-	78	-	-	-
07-022, Cananea (U. Hab.), 31	48	-	81	5	-	7	-	-	-	-	17	-	2	-	-	-	-	-
07-023, Carlos Hank González, 29	-	-	-	-	-	-	-	-	25	-	234	-	-	-	17	-	-	-
07-024, Carmen Serdán (U. Hab.), 31	93	-	-	-	-	-	-	-	63	-	-	-	-	3	46	-	-	-
07-025, Casa Blanca, 28	75	-	-	-	2	-	-	-	-	-	-	-	-	8	11	86	-	-
07-026, Ce Cualli Ohtli (U. Hab.), 31	-	-	-	-	-	28	-	-	-	-	22	-	-	34	21	-	-	-
07-029, Chinampas de Santa Ma. Tomatlán, 28	-	-	-	6	5	7	-	-	-	-	-	-	-	-	15	-	-	-
07-030, Citlalli, 29	230	-	-	-	-	-	-	36	71	-	-	-	-	34	-	-	-	-

(Continúa)

Tabla 4. Resultados según rubro, proyecto y modalidad de opinión, por unidad territorial

Clave y nombre de la UT y distrito electoral local al que pertenece	F. Actividades culturales	Otros	Opiniones nulas	Total de opiniones emitidas					Lista nominal	Participación (%)	Nombre del proyecto específico ganador
	F.1			MRVyO	%	SEI	%	Total			
07-001, Aculco (Pblo.), 24	-	-	49	152	99.35	1	0.65	153	4771	3.21	Impermeabilizando U. Hab. Prados Churubusco
07-002, Albarradas (U. Hab.), 21	-	-	41	277	98.58	4	1.42	281	3619	7.76	Cambio y acondicionamiento del sistema hidráulico de bombeo de la cisterna de la unidad Albarrada
07-003, Alcanfores (U. Hab.), 28	-	-	1	78	98.73	1	1.27	79	402	19.65	Pintura de edificios parte posterior
07-004, Allepetlali (U. Hab.), 31	-	-	6	84	100	0	0	84	1789	4.70	Luminarias para Allepetlali
07-005, Álvaro Obregón, 22	-	-	37	250	100	0	0	250	2603	9.60	Pintura en bardas perimetrales
07-006, Álvaro Obregón_ (Fracc.), 22	-	-	68	484	99.59	2	0.41	486	6083	7.99	Progreso Santa Rosa
07-007, Año de Juárez, 31	-	-	8	184	99.46	1	0.54	185	2791	6.63	Banquetas libres y accesibles 2024
07-008, Antorcha Popular I (U. Hab.), 22	-	-	2	109	100	0	0	109	584	18.66	Continuación de la impermeabilización de los 14 edificios
07-009, Apatlaco, 24	-	-	90	437	93.78	29	6.22	466	8190	5.69	Mejorar Apatlaco
07-010, Arboledas, 31	-	-	9	65	97.01	2	2.99	67	1307	5.13	Continuación de guarniciones y banquetas 2024 (Che Guevara a porvenir)
07-011, Art. 4to Constitucional (U. Hab.), 22	-	-	4	112	100	0	0	112	1803	6.21	Articulo deportivo
07-012, Banjidal, 24	-	-	48	226	100	0	0	226	2831	7.98	Pasos seguros con reparación de tramos de banquetas continuidad del 2023 al 2024
07-013, Barrancas de Guadalupe, 29	-	-	10	116	100	0	0	116	772	15.03	Por un área de descanso
07-014, Bellavista (U. Hab.), 28	-	-	15	117	100	0	0	117	3620	3.23	Seguimiento remodelación del módulo social de la unidad Bellavista
07-015, Benito Juárez, 28	-	-	15	60	100	0	0	60	1136	5.28	Continuidad Zinapero pavimentada
07-017, Cabeza de Juárez I (U. Hab.), 22	-	-	0	63	100	0	0	63	784	8.04	Conclusión del cambio en las tuberías de drenaje en sótanos de los edificios faltantes de la unidad y cambio de la red de agua potable por pad
07-018, Cabeza de Juárez II (U. Hab.), 22	-	-	10	174	100	0	0	174	858	20.28	Pintura para los edificios
07-019, Cabeza de Juárez III (U. Hab.), 22	-	-	12	151	100	0	0	151	1372	11.01	Nueva imagen para la U. Hab.
07-020, Cacama, 24	-	-	0	90	100	0	0	90	1611	5.59	Banquetas Cacama
07-021, Campestre Potrero, 27	-	-	280	949	99.89	1	0.11	950	11406	8.33	Arco-techo de canchas de fútbol y baloncesto de Campestre Potero
07-022, Cananea (U. Hab.), 31	-	-	7	165	98.80	2	1.20	167	4629	3.61	Cerca perimetral de seguridad para la calistenia y el gimnasio del adulto mayor en el cinturón verde
07-023, Carlos Hank González, 29	-	-	33	305	98.71	4	1.29	309	9306	3.32	Comunidad unida, UT segura
07-024, Carmen Serdán (U. Hab.), 31	-	-	11	212	98.15	4	1.85	216	787	27.45	Continuidad 2017, rehabilitación y recuperación de la biblioteca Héctor Marcovich con aula virtual y talleres de cocina
07-025, Casa Blanca, 28	-	-	26	208	100	0	0	208	3403	6.11	Transformando área infantil casa blanca por nuestros niños 2024
07-026, Ce Cualli Ohtli (U. Hab.), 31	-	-	6	111	100	0	0	111	966	11.49	Continuidad de mejoramiento y mantenimiento de barda perimetral (2024)
07-029, Chinampas de Santa Ma. Tomatlán, 28	-	-	20	53	100	0	0	53	1059	5	Continuidad de luminarias en la col. Chinampas de Santa María Tomatlán
07-030, Citlalli, 29	-	-	23	387	98.22	7	1.78	394	10541	3.74	Rehabilitación del módulo deportivo y recreativo Salvador Allende

(Continúa)

Tabla 4. Resultados según rubro, proyecto y modalidad de opinión, por unidad territorial

Clave y nombre de la UT y distrito electoral al que pertenece	A. Mejoramiento de espacios públicos			B. Equipamiento e infraestructura urbana								C. Obras y servicios					D. Actividades recreativas	E. Actividades deportivas
	A.1	A.2	A.3	B.1	B.2	B.3	B.4	B.5	B.6	B.7	B.8	C.1	C.2	C.3	C.4	C.5	D.1	E.1
07-031, Colonial Iztapalapa (Fracc.), 21	97	-	-	-	-	-	53	-	-	-	79	24	-	-	-	-	-	-
07-032, Concordia Zaragoza (U. Hab.), 22	-	-	-	-	-	-	-	-	-	-	-	-	-	83	54	-	-	-
07-035, Cuchillas del Moral (U. Hab.), 21	9	-	-	-	-	62	-	-	-	-	-	-	-	91	-	-	-	-
07-036, Cuitláhuac (U. Hab.), 21	15	-	-	-	16	-	-	-	-	-	61	-	29	16	-	-	-	-
07-037, Culhuacán (Pblo.), 28	-	-	-	70	24	56	-	-	-	-	34	-	-	63	35	-	-	-
07-038, Degollado, 31	-	-	-	-	2	9	-	5	158	-	16	-	-	4	14	-	-	-
07-039, Degollado Chico, 31	-	-	-	-	20	-	-	-	-	-	-	-	-	-	68	-	-	-
07-041, Dr. Alfonso Ortiz Tirado, 24	46	-	-	-	13	-	-	-	-	-	34	-	-	62	-	-	-	-
07-042, Ejército de Agua Prieta, 22	9	-	-	-	-	61	-	-	31	-	248	-	-	-	44	-	-	16
07-044, Ejto. Constitucionalista, 22	-	-	-	-	-	-	-	-	-	-	17	-	-	141	9	-	-	-
07-045, Ejto. Constitucionalista II (U. Hab.), 22	6	-	-	30	-	-	-	-	16	-	-	-	-	12	-	-	-	-
07-046, Ejto. Constitucionalista, Supermanzana I (U. Hab.), 22	33	-	-	89	89	32	-	-	-	-	78	-	-	-	25	-	-	-
07-047, Ejto. Constitucionalista, Supermanzana II (U. Hab.), 22	-	-	-	-	-	7	-	-	83	-	11	-	-	14	-	-	-	-
07-048, Ejto. Constitucionalista, Supermanzana III (U. Hab.), 22	18	-	-	-	-	-	-	-	26	-	-	-	-	-	56	-	-	-
07-049, Ejto. de Ote. II (U. Hab.), 22	198	-	-	-	-	37	-	-	-	-	-	-	-	-	-	-	-	-
07-050, El Edén, 29	-	-	-	-	24	36	-	-	-	-	12	-	-	-	5	-	-	-
07-051, El Manto, 28	93	-	-	-	-	-	-	-	-	-	104	-	-	206	-	-	-	-
07-052, El Manto_Plan de Iguala, 28	-	-	-	-	-	18	-	-	-	-	8	-	-	-	2	-	-	-
07-053, El Mirador, 28	-	-	-	-	-	-	-	-	153	17	-	-	-	31	-	-	-	-
07-054, El Molino, 31	-	-	-	6	37	14	-	-	-	-	31	-	-	-	62	-	-	-
07-055, El Molino_, 24	-	-	-	-	-	27	-	-	-	-	-	-	-	7	76	-	-	-
07-056, El Prado, 24	-	-	-	-	64	-	-	-	48	-	-	-	-	-	9	-	-	-
07-057, El Retoño, 24	17	-	-	-	-	183	-	-	-	-	209	-	-	-	130	-	-	-
07-058, El Rodeo, 28	60	-	-	-	-	-	-	-	-	-	14	-	-	-	22	-	-	-
07-059, El Rosario, 31	-	-	12	116	42	-	-	15	-	-	-	-	-	-	-	-	-	-
07-060, El Santuario, 24	19	-	-	18	-	-	-	-	-	-	15	-	-	-	7	-	-	-
07-061, El Santuario (Ampl.), 28	-	-	-	-	-	16	-	-	-	-	-	-	-	-	84	7	-	-
07-062, El Sifón, 24	38	73	262	-	39	-	-	-	-	-	-	-	-	304	-	-	-	-
07-063, El Triángulo, 31	-	-	-	-	7	228	-	-	-	-	39	-	-	-	-	-	-	-

(Continúa)

Tabla 4. Resultados según rubro, proyecto y modalidad de opinión, por unidad territorial

Clave y nombre de la UT y distrito electoral local al que pertenece	F. Actividades culturales	Otros	Opiniones nulas	Total de opiniones emitidas					Lista nominal	Participación (%)	Nombre del proyecto específico ganador
	F.1			MRVyO	%	SEI	%	Total			
07-031, Colonial Iztapalapa (Fracc.), 21	-	-	18	268	98.89	3	1.11	271	3642	7.44	Cámaras en colonial Iztapalapa
07-032, Concordia Zaragoza (U. Hab.), 22	-	-	20	157	100	0	0	157	2515	6.24	Rehabilitación de andador L-M-N
07-035, Cuchillas del Moral (U. Hab.), 21	-	-	9	171	100	0	0	171	2307	7.41	Impermeabilizando tu unidad Río Frío 471
07-036, Cuitláhuac (U. Hab.), 21	-	-	8	144	99.31	1	0.69	145	1579	9.18	Cámaras
07-037, Culhuacán (Pblo.), 28	-	-	83	363	99.45	2	0.55	365	3724	9.80	Estrenando drenaje en c. Morelos
07-038, Degollado, 31	-	-	14	222	100	0	0	222	2239	9.92	Tubería para alimentación de cisternas y registros
07-039, Degollado Chico, 31	-	-	27	115	100	0	0	115	1695	6.78	Enchulando c. Lirio
07-041, Dr. Alfonso Ortiz Tirado, 24	-	-	7	162	100	0	0	162	3436	4.71	Activación física incluyente: gimnasio para adultos mayores y personas con discapacidad corredor Vizcaínas-parque Florida
07-042, Ejército de Agua Prieta, 22	-	-	109	518	100	0	0	518	6723	7.70	Cámaras para agua prieta
07-044, Ejto. Constitucionalista, 22	-	-	16	182	99.45	1	0.55	183	4797	3.81	Recuperación de cubos de escaleras (continuación)
07-045, Ejto. Constitucionalista II (U. Hab.), 22	-	-	3	67	100	0	0	67	708	9.46	Mantenimiento a drenajes de la U. Hab
07-046, Ejto. Constitucionalista, Supermanzana I (U. Hab.), 22	-	-	65	401	97.57	10	2.43	411	7302	5.63	Reconstrucción de red de drenaje y suministro de agua potable
07-047, Ejto. Constitucionalista, Supermanzana II (U. Hab.), 22	-	-	10	125	100	0	0	125	5024	2.49	Para que no te falte el agua
07-048, Ejto. Constitucionalista, Supermanzana III (U. Hab.), 22	-	-	8	107	99.07	1	0.93	108	3132	3.45	Andadores iluminados en SM III
07-049, Ejto. de Ote. II (U. Hab.), 22	-	-	50	284	99.65	1	0.35	285	6820	4.18	Rescatemos nuestro deportivo
07-050, El Edén, 29	-	-	8	85	100	0	0	85	1340	6.34	Reconstruyendo El Edén
07-051, El Manto, 28	-	-	96	494	99	5	1	499	9366	5.33	Continuidad de la impermeabilización de la U. Hab. Berenjena 8
07-052, El Manto_Plan de Iguala, 28	-	-	7	35	100	0	0	35	1616	2.17	Reencarpetado asfáltico
07-053, El Mirador, 28	-	-	45	246	100	0	0	246	3721	6.61	Continuidad reparación de cisterna baja
07-054, El Molino, 31	-	-	49	194	97.49	5	2.51	199	6113	3.26	Iluminando al Molino
07-055, El Molino_, 24	-	-	5	115	100	0	0	115	921	12.49	Mi UT iluminada
07-056, El Prado, 24	-	-	17	138	100	0	0	138	1730	7.98	Movilidad en banquetas del Prado
07-057, El Retoño, 24	-	-	68	604	99.51	3	0.49	607	6850	8.86	Vigilancia y seguridad para el bienestar de la UT El Retoño
07-058, El Rodeo, 28	-	-	3	97	97.98	2	2.02	99	2243	4.41	Continuidad enchulando mi parque y área deportiva El Rodeo 2024
07-059, El Rosario, 31	-	-	68	253	100	0	0	253	4999	5.06	Prevención, cambio y mejoramiento del drenaje (prevenir para no lamentar) 2024
07-060, El Santuario, 24	-	-	10	69	100	0	0	69	5308	1.30	Drenaje limpio
07-061, El Santuario (Ampl.), 28	-	-	50	157	100	0	0	157	3485	4.51	El santuario iluminado
07-062, El Sifón, 24	-	-	83	775	97	24	3	799	8870	9.01	Enchúlame la unidad 1416 con pintura y reparaciones continuidad del 2023 al 2024
07-063, El Triángulo, 31	-	-	29	303	100	0	0	303	4405	6.88	Repavimentación de c. Naranjos (2024)

(Continúa)

Tabla 4. Resultados según rubro, proyecto y modalidad de opinión, por unidad territorial

Clave y nombre de la UT y distrito electoral al que pertenece	A. Mejoramiento de espacios públicos			B. Equipamiento e infraestructura urbana								C. Obras y servicios					D. Actividades recreativas	E. Actividades deportivas
	A.1	A.2	A.3	B.1	B.2	B.3	B.4	B.5	B.6	B.7	B.8	C.1	C.2	C.3	C.4	C.5	D.1	E.1
07-064, El Triunfo, 24	-	-	-	-	246	25	-	-	5	-	-	-	-	-	9	-	-	-
07-065, El Triunfo (Ampl.), 24	-	-	-	-	153	-	-	-	-	-	58	-	-	-	257	-	-	-
07-066, El Vergel, 28	-	-	-	15	2	5	-	-	-	-	18	-	-	-	31	-	-	11
07-067, El Vergel Triángulo de Las Agujas I (U. Hab.), 28	13	-	-	-	-	-	-	-	42	-	1	-	-	-	6	-	-	-
07-068, El Vergel Triángulo de Las Agujas II (U. Hab.), 28	21	28	-	-	-	-	-	-	-	-	55	-	-	-	-	-	-	-
07-069, Emiliano Zapata (Ampl.), 27	77	-	-	-	-	-	-	-	-	-	18	-	-	-	13	-	-	-
07-071, Escuadrón 201, 24	245	86	-	-	-	-	-	-	50	-	91	-	-	-	-	-	-	-
07-072, Estado de Veracruz, 28	-	-	-	-	-	-	-	-	-	-	17	-	-	9	5	-	-	-
07-073, Estrella Culhuacán, 28	-	-	-	-	61	-	-	-	-	-	-	-	-	-	14	-	-	-
07-074, Estrella del Sur, 28	12	-	-	-	21	-	-	-	-	-	18	-	-	23	85	-	-	-
07-075, FPFV (Predio El Molino) (U. Hab.), 31	-	-	-	-	-	-	-	-	-	-	23	-	-	60	162	-	-	-
07-076, Francisco Villa, 29	18	-	-	-	88	-	-	38	-	-	180	-	-	44	13	-	-	-
07-077, Fuego Nuevo, 28	-	-	-	-	-	-	-	-	-	-	101	-	-	-	116	-	-	-
07-078, Fuentes de Zaragoza (U. Hab.), 22	-	-	-	-	-	-	-	-	-	-	57	-	-	143	-	-	-	-
07-079, Fuerte de Loreto-La Antena (U. Hab.), 22	41	-	-	-	-	-	-	-	-	-	-	52	-	-	-	27	-	-
07-080, Gama Gavilán (U. Hab.), 21	26	6	-	-	-	-	-	-	84	-	-	-	-	58	-	-	-	-
07-081, Gavilán (U. Hab.), 21	30	-	-	-	-	-	-	-	-	-	70	-	-	19	-	-	-	-
07-082, Granjas Esmeralda, 24	-	-	-	-	4	28	73	-	-	-	-	-	-	113	-	-	-	-
07-083, Granjas Estrella I, 28	-	-	-	-	10	-	-	-	-	-	-	-	-	210	-	-	-	-
07-084, Granjas Estrella II, 28	18	-	-	5	-	-	-	-	24	-	-	-	-	67	-	-	-	-
07-085, Granjas Estrella III, 28	3	-	-	-	-	-	-	-	-	-	11	42	-	4	-	-	-	-
07-086, Granjas San Antonio, 24	-	-	20	-	-	63	-	-	-	-	14	-	-	1	116	14	-	-
07-087, Guadalupe (Barr.), 31	-	-	-	31	12	10	-	-	-	-	35	-	-	-	23	-	-	-
07-088, Guadalupe del Moral, 21	104	-	-	-	-	-	-	-	-	-	-	-	-	-	-	32	-	34
07-089, Guelatao de Juárez I (U. Hab.), 22	-	-	-	-	-	-	-	-	73	41	14	-	-	38	-	-	-	-
07-090, Guelatao de Juárez II (U. Hab.), 22	-	-	-	-	-	-	-	-	20	-	-	-	-	50	-	-	-	-
07-091, Héroes de Churubusco, 24	71	25	-	62	76	11	-	-	19	-	20	-	-	-	13	-	-	-
07-092, Huasipungo (U. Hab.), 31	6	-	-	-	-	-	-	-	-	-	12	-	-	62	-	-	-	-
07-093, Huitzico-La Poblanita, 27	3	-	-	-	-	-	-	5	-	-	5	-	-	-	29	91	-	-
07-094, Ignacio Zaragoza (U. Hab.), 22	-	-	-	-	-	-	-	8	-	-	-	-	-	84	4	-	-	-

(Continúa)

Tabla 4. Resultados según rubro, proyecto y modalidad de opinión, por unidad territorial

Clave y nombre de la UT y distrito electoral local al que pertenece	F. Actividades culturales	Otros	Opiniones nulas	Total de opiniones emitidas					Lista nominal	Participación (%)	Nombre del proyecto específico ganador
	F.1			MRVyO	%	SEI	%	Total			
07-064, El Triunfo, 24	-	-	70	355	100	0	0	355	2 898	12.25	Cambio de banquetas y guarniciones para un paso más seguro
07-065, El Triunfo (Ampl.), 24	-	-	86	553	99.82	1	0.18	554	5 471	10.13	Para una comunidad brillante sol de noche
07-066, El Vergel, 28	-	-	12	93	98.94	1	1.06	94	4 290	2.19	Recuperación del espacio del Puente El Vergel
07-067, El Vergel Triángulo de Las Agujas I (U. Hab.), 28	-	-	3	64	98.46	1	1.54	65	1 085	5.99	Reparación de las 3 cisternas de agua
07-068, El Vergel Triángulo de Las Agujas II (U. Hab.), 28	-	-	5	109	100	0	0	109	1 119	9.74	Continuidad cámaras de vigilancia para la seguridad de los habitantes del Vergel Triangulo de las Agujas II
07-069, Emiliano Zapata (Ampl.), 27	-	-	24	130	98.48	2	1.52	132	7 183	1.84	Por un gimnasio en mis canchas Carlos Colorado
07-071, Escuadrón 201, 24	33	-	106	611	100	0	0	611	12 103	5.05	Parques bienestar flores y alegría
07-072, Estado de Veracruz, 28	-	-	1	32	100	0	0	32	662	4.83	Cámaras para mayor seguridad Edo. de Veracruz
07-073, Estrella Culhuacán, 28	-	-	19	93	98.94	1	1.06	94	1 839	5.11	Banqueta segura
07-074, Estrella del Sur, 28	-	-	21	178	98.89	2	1.11	180	6 229	2.89	Iluminando mi UT
07-075, FPFV (Predio El Molino) (U. Hab.), 31	-	-	68	310	99.04	3	0.96	313	2 514	12.45	Luminarias
07-076, Francisco Villa, 29	-	32	56	459	97.87	10	2.13	469	8 293	5.66	Cámaras de vigilancia
07-077, Fuego Nuevo, 28	-	-	228	444	99.78	1	0.22	445	10 639	4.18	Instalación de postes de luz y luminarias en domicilios
07-078, Fuentes de Zaragoza (U. Hab.), 22	-	-	2	202	100	0	0	202	901	22.42	Aplicación de barniz sellador en fachadas de edificios
07-079, Fuerte de Loreto-La Antena (U. Hab.), 22	18	-	29	166	99.40	1	0.60	167	4 470	3.74	Una barda más fuerte
07-080, Gama Gavilán (U. Hab.), 21	-	-	10	180	97.83	4	2.17	184	823	22.36	Filtra tu vida con agua limpia, proyecto de continuidad
07-081, Gavilán (U. Hab.), 21	-	-	21	127	90.71	13	9.29	140	1 956	7.16	Unidad segura
07-082, Granjas Esmeralda, 24	-	-	8	226	100	0	0	226	1 695	13.33	Mejorando nuestras viviendas continuación de 2023
07-083, Granjas Estrella I, 28	-	-	25	245	100	0	0	245	4 200	5.83	Resguardando tu bienestar (continuidad)
07-084, Granjas Estrella II, 28	-	-	9	123	100	0	0	123	1 118	11	Continuar la seguridad para todos
07-085, Granjas Estrella III, 28	-	-	1	61	100	0	0	61	924	6.60	Portón automatizado para fase 1, 2 y 3
07-086, Granjas San Antonio, 24	-	-	12	238	99.17	2	0.83	240	2 610	9.20	Alumbrando granjas San Antonio continuidad del 2023 al 2024
07-087, Guadalupe (Barr.), 31	-	-	20	131	100	0	0	131	2 331	5.62	Continuación de cámaras de seguridad en Guadalupe
07-088, Guadalupe del Moral, 21	-	-	58	225	98.68	3	1.32	228	8 909	2.56	Guadalupe del Moral la más deportiva
07-089, Guelatao de Juárez I (U. Hab.), 22	-	-	11	177	100	0	0	177	1 757	10.07	Cisterna en sección B
07-090, Guelatao de Juárez II (U. Hab.), 22	-	-	15	84	98.82	1	1.18	85	864	9.84	Continuación de la reconstrucción de las bases de tinacos
07-091, Héroes de Churubusco, 24	-	-	35	323	97.29	9	2.71	332	5 805	5.72	Embelleciendo nuestros parques
07-092, Huasipungo (U. Hab.), 31	-	-	3	83	100	0	0	83	497	16.70	Continuación de impermeabilización de azoteas
07-093, Huitzico-La Poblanita, 27	-	-	29	162	100	0	0	162	1 333	12.15	Enchula tu cuerpo con fuerza y salud barras Huitzico
07-094, Ignacio Zaragoza (U. Hab.), 22	-	-	9	105	100	0	0	105	1 479	7.10	Renovación de áreas comunes

(Continúa)

Tabla 4. Resultados según rubro, proyecto y modalidad de opinión, por unidad territorial

Clave y nombre de la UT y distrito electoral al que pertenece	A. Mejoramiento de espacios públicos			B. Equipamiento e infraestructura urbana								C. Obras y servicios					D. Actividades recreativas	E. Actividades deportivas
	A.1	A.2	A.3	B.1	B.2	B.3	B.4	B.5	B.6	B.7	B.8	C.1	C.2	C.3	C.4	C.5	D.1	E.1
07-095, Insurgentes, 29	12	-	23	8	-	75	-	10	-	-	18	-	-	69	-	-	-	-
07-096, Ixtlahuacán, 27	85	-	-	-	-	-	-	22	-	-	15	-	-	-	101	-	-	-
07-097, Jacarandas, 21	-	-	22	11	36	-	-	-	-	-	191	-	-	-	1	-	-	-
07-098, Jardines de Churubusco, 24	10	-	-	-	70	9	-	36	-	-	24	-	-	-	23	-	-	-
07-099, Jardines de San Lorenzo, 31	-	-	-	85	11	-	-	-	-	-	-	-	-	-	95	-	-	-
07-101, José Ma. Morelos y Pavón (U. Hab.), 22	131	-	-	-	-	-	-	-	-	-	-	-	-	108	-	-	-	-
07-103, Justo Sierra, 24	52	-	-	-	28	-	-	-	-	-	-	-	-	15	-	-	-	-
07-104, La Asunción (Barr.), 24	-	-	-	8	-	100	-	11	-	-	14	-	-	8	-	-	-	-
07-105, La Colmena (U. Hab.), 22	16	-	-	-	-	-	-	-	-	-	-	-	-	181	53	-	-	-
07-106, La Era, 29	-	-	-	-	60	-	-	-	-	-	121	-	-	-	14	-	-	-
07-107, La Esperanza, 28	-	-	-	-	11	11	-	-	-	-	3	-	-	-	5	-	-	-
07-108, La Estación, 31	-	-	-	72	4	32	-	-	-	-	6	-	-	-	-	-	-	-
07-109, La Joya, 22	-	-	-	9	-	-	-	-	-	-	-	-	-	-	49	-	-	-
07-110, La Joyita, 22	-	-	-	-	-	-	-	-	-	-	75	-	-	-	-	-	-	-
07-111, La Magueyera, 31	-	-	-	-	-	8	-	-	-	-	57	2	-	20	-	-	-	-
07-112, La Nueva Rosita, 24	20	-	-	17	1	-	-	-	42	-	137	-	-	-	-	-	-	-
07-113, La Planta, 31	-	-	-	12	-	-	-	-	10	-	111	-	-	8	-	-	-	-
07-114, La Polvorilla, 31	-	-	-	101	6	-	-	-	-	-	18	-	-	-	-	-	-	-
07-115, La Polvorilla (Ampl.), 31	-	-	63	-	25	-	-	-	-	-	74	-	-	-	-	-	-	-
07-116, La Regadera, 21	47	-	-	-	-	-	-	-	-	-	10	-	-	-	-	-	-	-
07-117, Las Américas (U. Hab.), 21	119	-	-	-	-	-	-	-	-	-	-	-	-	251	29	-	-	-
07-118, Las Peñas I, 29	165	-	-	-	-	-	-	-	-	-	20	-	-	33	-	-	-	-
07-119, Leyes de Reforma 1a Sección, 21	-	-	-	-	100	-	-	-	-	-	48	-	-	-	43	-	-	-
07-120, Leyes de Reforma 2a Sección, 21	73	-	-	-	-	-	-	-	54	-	-	-	-	-	18	7	-	-
07-124, Lomas de Santa Cruz Meyehualco, 29	2	-	-	-	-	12	-	-	-	-	189	-	-	-	-	-	-	-
07-125, Lomas de Zaragoza, 27	-	-	-	-	-	44	-	28	-	-	-	-	-	153	20	-	-	-
07-126, Lomas El Manto, 28	-	-	-	12	-	-	-	-	-	-	61	-	-	-	42	-	-	-
07-127, Lomas Estrella III (U. Hab.), 28	9	-	-	-	-	6	-	-	-	-	-	-	-	-	52	-	-	-
07-128, Lomas Estrella 1a Secc. (Fracc.), 28	9	-	88	-	20	-	-	32	-	-	-	-	-	-	-	20	-	-
07-130, Los Ángeles, 21	97	-	-	-	-	-	-	-	-	-	76	64	-	-	12	-	-	-

(Continúa)

Tabla 4. Resultados según rubro, proyecto y modalidad de opinión, por unidad territorial

Clave y nombre de la UT y distrito electoral local al que pertenece	F. Actividades culturales	Otros	Opiniones nulas	Total de opiniones emitidas					Lista nominal	Participación (%)	Nombre del proyecto específico ganador
	F.1			MRVyO	%	SEI	%	Total			
07-095, Insurgentes, 29	-	-	79	288	97.96	6	2.04	294	4607	6.38	Control de grietas en la UT Insurgentes
07-096, Ixtlahuacán, 27	-	-	97	320	100	0	0	320	13968	2.29	Unidos somos parte del proyecto por un Ixtlahuacán seguro e iluminado
07-097, Jacarandas, 21	-	-	16	274	98.92	3	1.08	277	6681	4.15	Cámaras para Jacarandas
07-098, Jardines de Churubusco, 24	-	-	10	182	100	0	0	182	1411	12.90	Banquetas Jachu 2024
07-099, Jardines de San Lorenzo, 31	-	-	41	227	97.84	5	2.16	232	6059	3.83	Cambiando el drenaje de mi UT
07-101, José Ma. Morelos y Pavón (U. Hab.), 22	-	-	22	261	100	0	0	261	1624	16.07	Cambio de piso
07-103, Justo Sierra, 24	-	-	6	100	99.01	1	0.99	101	843	11.98	Recuperemos los juegos
07-104, La Asunción (Barr.), 24	-	-	66	200	96.62	7	3.38	207	4064	5.09	Por un nuevo y bello camino Azitli
07-105, La Colmena (U. Hab.), 22	-	-	72	322	100	0	0	322	3114	10.34	Vida digna
07-106, La Era, 29	-	-	45	239	99.58	1	0.42	240	5807	4.13	Cámaras de seguridad (vigilando la era)
07-107, La Esperanza, 28	-	-	0	30	100	0	0	30	1046	2.87	Terminemos nuestros caminos
07-108, La Estación, 31	-	-	4	118	100	0	0	118	896	13.17	Continuidad de drenaje en La Estación
07-109, La Joya, 22	-	-	7	65	100	0	0	65	1597	4.07	Sendero seguro
07-110, La Joyita, 22	-	-	36	111	100	0	0	111	432	25.69	Vigilando La Joyita
07-111, La Magueyera, 31	-	-	5	92	100	0	0	92	2738	3.36	Mas vigilancia, mayor seguridad
07-112, La Nueva Rosita, 24	-	-	42	247	95.37	12	4.63	259	3643	7.11	Cámaras de seguridad para nuestro bienestar
07-113, La Planta, 31	-	-	93	234	100	0	0	234	4916	4.76	Continuidad de cámaras de videovigilancia para La Planta 2024
07-114, La Polvorilla, 31	-	-	45	165	97.06	5	2.94	170	3567	4.77	Mejorando nuestra tubería de drenaje Polvorilla (continuidad)
07-115, La Polvorilla (Ampl.), 31	-	-	25	183	97.86	4	2.14	187	4500	4.16	Cámaras conectadas al C2 en Polvorilla Ampliación
07-116, La Regadera, 21	-	-	6	60	95.24	3	4.76	63	551	11.43	Juegos recreativos infantiles
07-117, Las Américas (U. Hab.), 21	-	-	45	441	99.32	3	0.68	444	4726	9.39	Trabajando juntos transformamos las Américas 2024
07-118, Las Peñas I, 29	-	-	128	345	99.71	1	0.29	346	9462	3.66	Espacio digno Kalpolli Casa Grande
07-119, Leyes de Reforma 1a Sección, 21	-	-	27	213	97.71	5	2.29	218	6117	3.56	Paso seguro en Leyes de Reforma 1a. sección
07-120, Leyes de Reforma 2a Sección, 21	-	-	12	163	99.39	1	0.61	164	4721	3.47	Parque sustentable
07-124, Lomas de Santa Cruz Meyehualco, 29	-	-	59	262	100	0	0	262	4595	5.70	Seguro estamos seguros, así que cámaras
07-125, Lomas de Zaragoza, 27	-	-	52	292	98.32	5	1.68	297	13225	2.25	Por un paso digno escaleras dignas
07-126, Lomas El Manto, 28	-	-	18	133	100	0	0	133	1150	11.57	Cámaras de seguridad conectadas a base Cuitláhuac
07-127, Lomas Estrella III (U. Hab.), 28	-	-	4	71	100	0	0	71	666	10.66	Luz para todos
07-128, Lomas Estrella 1a Secc. (Fracc.), 28	-	-	5	174	100	0	0	174	2187	7.96	Reforestación, saneamiento y mejora del arbolado de espacios públicos en todas las calles de Lomas Estrella 1ra sección
07-130, Los Ángeles, 21	-	-	11	259	99.62	1	0.38	260	11003	2.36	Cámaras de videovigilancia conectadas a base Cuitláhuac en Los Ángeles

(Continúa)

Tabla 4. Resultados según rubro, proyecto y modalidad de opinión, por unidad territorial

Clave y nombre de la UT y distrito electoral al que pertenece	A. Mejoramiento de espacios públicos			B. Equipamiento e infraestructura urbana								C. Obras y servicios					D. Actividades recreativas	E. Actividades deportivas
	A.1	A.2	A.3	B.1	B.2	B.3	B.4	B.5	B.6	B.7	B.8	C.1	C.2	C.3	C.4	C.5	D.1	E.1
07-131, Los Ángeles Apanoaya, 29	266	-	-	-	-	5	-	-	10	-	231	-	-	-	61	-	-	-
07-132, Los Cipreses, 24	-	-	-	-	4	-	-	-	-	-	28	-	-	47	7	-	-	-
07-133, Los Picos VI B, 24	3	-	4	-	-	1	-	-	-	-	92	-	-	-	8	-	-	-
07-134, Los Reyes (Ampl.), 28	-	-	-	-	81	-	-	-	-	-	71	-	-	-	-	-	-	-
07-135, Los Reyes (Pblo.), 24	38	-	-	-	103	17	-	-	-	-	95	-	-	-	17	-	-	-
07-136, M Maza de Juárez (U. Hab.), 21	39	-	-	-	11	-	-	-	-	-	14	-	-	32	-	-	-	-
07-137, Magdalena Atlazolpa (Pblo.), 24	-	-	-	27	212	-	-	24	-	-	114	-	-	46	-	-	-	-
07-138, Mexicaltzingo (Pblo.), 24	-	-	-	-	21	68	-	-	-	-	-	-	-	-	-	-	-	-
07-139, Miguel de la Madrid Hurtado, 27	33	-	-	-	-	87	1	13	-	-	11	-	-	-	126	-	-	-
07-140, Minas Polvorilla (U. Hab.), 31	-	-	-	-	-	-	-	-	-	-	-	5	-	-	-	2	-	-
07-141, Minerva, 24	6	-	-	15	-	-	-	-	-	-	40	-	-	-	5	-	-	-
07-142, Mirasoles (U. Hab.), 28	-	-	-	157	-	36	-	-	-	-	-	-	-	-	115	-	-	-
07-143, Miravalle, 27	-	-	-	-	-	-	-	27	-	-	34	-	-	-	100	-	-	-
07-144, Mixcoatl, 31	29	-	-	-	-	38	-	-	42	-	221	-	-	80	-	-	-	-
07-145, Modelo (U.), 24	52	49	-	71	-	33	-	-	-	-	-	-	-	13	-	-	-	-
07-146, Monte Albán, 29	-	-	-	-	-	51	-	-	-	-	-	50	-	-	47	-	-	-
07-147, Moyocoyani (U. Hab.), 31	-	-	-	13	-	7	-	-	-	-	-	27	-	-	-	-	-	-
07-148, Na Hal Ti (U. Hab.), 31	-	-	-	-	-	-	-	-	21	-	-	-	-	118	-	-	-	-
07-149, Norma ISSSTE (U. Hab.), 21	-	-	-	-	-	-	-	-	-	-	-	-	-	221	-	-	-	-
07-150, Nueva Generación (U. Hab.), 31	-	-	-	88	-	-	-	-	-	-	86	-	-	-	-	-	-	-
07-151, Palmitas, 29	108	-	-	-	-	6	-	-	-	-	48	-	-	-	-	4	-	-
07-152, Paraíso, 22	-	-	-	-	-	175	-	-	-	-	-	-	-	-	-	-	-	-
07-153, Paraíso (Ampl.), 22	-	-	-	-	-	35	5	-	31	-	-	-	-	-	-	-	-	-
07-154, Paraje San Juan, 21	-	-	-	12	18	-	-	-	-	-	200	-	-	-	-	-	-	-
07-155, Paraje Zacatepec, 29	-	-	27	-	25	28	-	-	-	-	102	-	-	-	16	-	-	-
07-156, Parajes Buenavista (Tetecon), 29	75	-	-	-	18	261	-	-	-	-	148	-	-	-	-	-	-	-
07-157, Paseos de Churubusco, 24	175	-	-	41	-	-	-	-	44	-	33	-	-	121	35	51	-	-
07-158, Peñón Viejo (U. Hab.), 22	4	-	-	-	-	-	-	-	156	-	-	19	-	5	4	-	-	-
07-159, Plenitud (U. Hab.), 31	8	-	-	-	-	5	-	-	61	-	-	-	-	9	7	-	-	-
07-160, Plutarco Elías Calles (U. Hab.), 21	93	-	-	-	-	-	-	-	-	-	19	-	-	77	3	-	-	-

(Continúa)

Tabla 4. Resultados según rubro, proyecto y modalidad de opinión, por unidad territorial

Clave y nombre de la UT y distrito electoral local al que pertenece	F. Actividades culturales	Otros	Opiniones nulas	Total de opiniones emitidas					Lista nominal	Participación (%)	Nombre del proyecto específico ganador
	F.1			MRVyO	%	SEI	%	Total			
07-131, Los Ángeles Apanoaya, 29	-	-	46	619	100	0	0	619	3429	18.05	Techumbre en salón de usos múltiples U. Hab. Nuevo Aztlán
07-132, Los Cipreses, 24	-	-	2	75	85.23	13	14.77	88	1933	4.55	De colores pintamos Las Palmas 2
07-133, Los Picos VI B, 24	-	-	6	114	100	0	0	114	2596	4.39	Vigilando Los Picos
07-134, Los Reyes (Ampl.), 28	-	-	99	251	100	0	0	251	6521	3.85	Continuidad de la reparación de banquetas
07-135, Los Reyes (Pblo.), 24	-	109	45	420	99.06	4	0.94	424	5750	7.37	Por una vida mejor
07-136, M.s Maza de Juárez (U. Hab.), 21	-	-	33	129	100	0	0	129	1901	6.79	Dignificar claramente los espacios públicos y de convivencia de la comunidad
07-137, Magdalena Atlazolpa (Pblo.), 24	-	-	32	452	99.34	3	0.66	455	5031	9.04	Caminando en confianza en el pueblo de La Magdalena
07-138, Mexicaltzingo (Pblo.), 24	-	-	32	121	100	0	0	121	1096	11.04	Recuperando nuestra c. Sur 105
07-139, Miguel de la Madrid Hurtado, 27	-	-	208	476	99.37	3	0.63	479	12260	3.91	Renovando para la comunidad nuestro centro social
07-140, Minas Polvorilla (U. Hab.), 31	-	-	0	7	100	0	0	7	1919	0.36	Continuidad de barda perimetral (2024)
07-141, Minerva, 24	-	-	10	75	98.68	1	1.32	76	1296	5.86	Vigilando Minerva
07-142, Mirasoles (U. Hab.), 28	-	-	111	418	99.76	1	0.24	419	9141	4.58	Continuidad prevengamos inundaciones
07-143, Miravalle, 27	-	-	164	325	100	0	0	325	10589	3.07	Mejorando la c. del Rosal y and. Mirasolillo
07-144, Mixcoatl, 31	-	-	302	677	95.08	35	4.92	712	5366	13.27	Mixcóatl segura
07-145, Modelo (U.), 24	-	-	26	239	97.95	5	2.05	244	5125	4.76	Mejoramiento de la imagen urbana del camellón ubicado en oriente 160 (entre Retorno 106 y Río Churubusco)
07-146, Monte Albán, 29	-	-	49	197	100	0	0	197	1484	13.27	Reencarpetamiento de prol. Vista Hermosa
07-147, Moyocoyani (U. Hab.), 31	-	-	8	55	100	0	0	55	309	17.80	Continuidad del cambio de la herrería al interior y exterior de los edificios (2024)
07-148, Na Hal Ti (U. Hab.), 31	-	-	12	151	100	0	0	151	458	32.97	Impermeabilización en azoteas de los edif. de la U. Hab. Nahalti, reforzamiento de base de tinacos y cambio de tinacos
07-149, Norma ISSSTE (U. Hab.), 21	-	-	10	230	99.57	1	0.43	231	1329	17.38	Pinceladas de amor para nuestra unidad
07-150, Nueva Generación (U. Hab.), 31	-	-	5	179	100	0	0	179	1440	12.43	U. Hab vigilada
07-151, Palmitas, 29	-	-	41	203	98.07	4	1.93	207	7802	2.65	Parque recreativo pistache
07-152, Paraíso, 22	-	-	53	227	99.56	1	0.44	228	6186	3.69	Piso seguro
07-153, Paraíso (Ampl.), 22	-	-	11	82	100	0	0	82	504	16.27	Bombas de agua marina
07-154, Paraje San Juan, 21	6	-	29	259	97.74	6	2.26	265	8298	3.19	Cámaras de videovigilancia conectadas a la base Cuitláhuac en paraje San Juan
07-155, Paraje Zacatepec, 29	-	-	70	267	99.63	1	0.37	268	8356	3.21	Cámaras para más seguridad al C2
07-156, Parajes Buenavista (Tetecon), 29	-	-	159	660	99.85	1	0.15	661	6433	10.28	Continuidad al asfalto en pino
07-157, Paseos de Churubusco, 24	-	-	31	525	98.87	6	1.13	531	8659	6.13	Reparación y mantenimiento de doce (12) edificios de la unidad Real del Moral
07-158, Peñón Viejo (U. Hab.), 22	-	-	14	202	100	0	0	202	2925	6.91	Reparación de la cisterna
07-159, Plenitud (U. Hab.), 31	-	-	7	97	100	0	0	97	521	18.62	Continuidad de mantenimiento preventivo de la cisterna y del tanque elevado de la U. Hab. Plenitud 2024
07-160, Plutarco Elías Calles (U. Hab.), 21	-	-	11	202	99.51	1	0.49	203	864	23.50	Casa de adulto mayor (accesibilidad y acondicionamiento)

(Continúa)

Tabla 4. Resultados según rubro, proyecto y modalidad de opinión, por unidad territorial

Clave y nombre de la UT y distrito electoral al que pertenece	A. Mejoramiento de espacios públicos			B. Equipamiento e infraestructura urbana								C. Obras y servicios					D. Actividades recreativas	E. Actividades deportivas
	A.1	A.2	A.3	B.1	B.2	B.3	B.4	B.5	B.6	B.7	B.8	C.1	C.2	C.3	C.4	C.5	D.1	E.1
07-161, Predio Degollado, 31	-	-	-	96	-	-	-	-	-	-	37	-	-	-	-	28	-	-
07-162, Presidentes de México, 31	45	-	114	-	10	5	-	-	-	-	199	-	-	14	11	-	-	-
07-163, Privada Gavilán (U. Hab.), 21	158	-	-	-	-	-	-	-	-	-	-	-	-	98	-	-	-	-
07-164, Progresista, 21	25	-	-	55	-	4	-	-	-	-	9	-	-	148	45	-	-	-
07-165, Progreso del Sur, 24	-	-	-	-	-	15	-	-	26	-	25	-	-	-	6	-	-	-
07-166, Puente Blanco, 31	17	-	-	-	57	-	-	3	-	-	201	-	-	-	-	29	-	-
07-167, Purísima Atlazolpa, 24	42	-	-	-	17	-	-	-	-	-	7	-	-	-	5	-	-	-
07-168, Purísima I, 21	18	-	-	20	-	-	-	-	-	-	-	-	-	-	-	-	-	-
07-169, Real del Moral (Fracc.), 24	-	-	80	-	76	-	35	-	-	-	-	-	-	-	-	-	-	-
07-171, Renovación, 21	204	-	-	270	105	-	-	-	-	-	76	-	-	-	-	-	-	-
07-172, Ricardo Flores Magón, 24	-	-	-	-	-	2	-	-	-	-	30	-	-	5	2	-	-	-
07-173, Ricardo Flores Magón (Ampl.), 24	-	-	53	-	-	-	-	-	-	-	-	3	-	9	-	-	-	-
07-174, Rinconada El Molino, 31	-	-	-	-	9	22	-	0	-	-	4	-	-	-	195	-	-	-
07-175, San Andrés Tetepilco (Pblo.), 24	-	-	-	192	332	-	-	-	-	-	44	-	-	-	22	-	-	-
07-176, San Andrés Tomatlan (Pblo.), 28	-	-	-	21	-	-	-	-	31	-	39	-	-	-	96	-	-	-
07-177, San Antonio (Barr.), 31	34	-	-	49	-	-	-	-	-	-	67	-	-	-	44	-	-	-
07-178, San Antonio Culhuacán (Barr.), 24	-	-	-	44	-	125	-	-	-	-	23	-	-	-	55	-	-	-
07-179, San Francisco Apolocalco, 27	-	-	-	-	-	-	-	4	-	-	207	-	-	-	33	11	-	-
07-180, San Ignacio (Barr.), 24	-	-	-	-	7	123	-	-	34	-	5	-	-	13	-	-	-	-
07-181, San José (Barr.), 24	98	-	-	-	3	84	-	-	-	-	20	-	-	-	9	-	-	-
07-182, San José Aculco, 24	459	-	-	27	-	1	-	-	-	-	31	-	-	-	15	-	-	-
07-183, San José Buenavista, 29	-	-	-	9	-	86	-	-	-	-	78	-	-	-	5	-	-	-
07-184, San Juan 2a Ampliación (Pje.), 28	48	-	-	-	-	16	-	-	-	-	-	11	-	6	15	-	-	-
07-185, San Juan Cerro (Pje.), 28	40	-	-	-	1	-	-	-	-	-	79	-	-	-	23	-	-	-
07-186, San Juan Joya (Pje.), 28	17	-	-	-	-	-	-	-	-	-	24	-	-	24	2	-	-	-
07-188, San Juanico Nextipac (Pblo.), 24	23	-	-	16	4	-	-	-	-	-	103	-	-	-	-	-	-	-
07-189, San Lorenzo 870 (U. Hab.), 28	4	-	-	38	-	-	-	-	-	-	-	-	-	-	3	-	-	-
07-190, San Lorenzo Tezonco (Barr.), 31	-	-	-	20	-	22	-	-	-	-	41	-	-	10	-	-	-	-

(Continúa)

Tabla 4. Resultados según rubro, proyecto y modalidad de opinión, por unidad territorial

Clave y nombre de la UT y distrito electoral local al que pertenece	F. Actividades culturales	Otros	Opiniones nulas	Total de opiniones emitidas					Lista nominal	Participación (%)	Nombre del proyecto específico ganador
	F.1			MRVyO	%	SEI	%	Total			
07-161, Predio Degollado, 31	-	-	70	231	100	0	0	231	6059	3.81	Continuidad cambio de drenaje para los vecinos en la c. Yoliliztli
07-162, Presidentes de México, 31	22	-	26	442	99.10	4	0.90	446	11868	3.76	Continuidad de cámaras de seguridad conectadas al C-2 Presidentes de México
07-163, Privada Gavilán (U. Hab.), 21	-	-	16	268	98.53	4	1.47	272	1698	16.02	Parque digno
07-164, Progresista, 21	10	-	55	342	97.44	9	2.56	351	7772	4.52	Color a tus edificios
07-165, Progreso del Sur, 24	-	-	10	82	100	0	0	82	1913	4.29	Sustitución de red de agua potable
07-166, Puente Blanco, 31	-	-	28	334	99.70	1	0.30	335	7210	4.65	Cámaras de videovigilancia conectadas a base Cuitláhuac
07-167, Purísima Atlazolpa, 24	-	-	12	83	100	0	0	83	2095	3.96	Recuperando espacios públicos para la comunidad
07-168, Purísima I, 21	-	-	9	44	93.62	3	6.38	47	816	5.76	Drenaje en c. de Las Torres segunda y tercera etapa
07-169, Real del Moral (Fracc.), 24	-	-	19	209	99.52	1	0.48	210	2914	7.21	Rescate de vallas en jardines de av. Río Frío (continuidad)
07-171, Renovación, 21	-	-	1436	2089	99.90	2	0.10	2091	11839	17.66	Mejora la red principal
07-172, Ricardo Flores Magón, 24	-	-	10	49	100	0	0	49	1396	3.51	Seguridad con cámaras continuidad del 2023 al 2024
07-173, Ricardo Flores Magón (Ampl.), 24	-	-	4	69	100	0	0	69	2313	2.98	Herrería en áreas verdes y áreas comunes continuidad del 2023 al 2024
07-174, Rinconada El Molino, 31	-	-	38	267	99.63	1	0.37	268	1371	19.55	Iluminando Rinconada El Molino 2024
07-175, San Andrés Tetepilco (Pblo.), 24	-	-	103	689	99.42	4	0.58	693	12364	5.60	Restauración de banquetas en San Andrés Tetepilco (Pblo.)
07-176, San Andrés Tomatlan (Pblo.), 28	-	-	110	297	100	0	0	297	4455	6.67	Mantenimiento del arco de San Andrés y recuperación de espacios al rededor del arco
07-177, San Antonio (Barr.), 31	-	-	19	210	98.59	3	1.41	213	12899	1.65	Cámaras de seguridad conectadas a C2 en barrio San Antonio 2024
07-178, San Antonio Culhuacán (Barr.), 24	-	-	66	312	99.68	1	0.32	313	4931	6.35	Reencarpetamiento en U. Hab. Rinconada Taxqueña
07-179, San Francisco Apolocalco, 27	-	-	86	341	100	0	0	341	3763	9.06	Cámara. Seguridad para todos
07-180, San Ignacio (Barr.), 24	-	22	50	251	98.82	3	1.18	254	7604	3.34	San Nachito, qué bonito caminito continuidad del 2023 al 2024
07-181, San José (Barr.), 24	-	-	22	232	98.31	4	1.69	236	3053	7.73	Remodelando los lavaderos y activando un salón de usos múltiples continuidad del 2023 al 2024
07-182, San José Aculco, 24	-	-	65	589	98.49	9	1.51	598	6682	8.95	Cultivando sonrisas por el bienestar de San José Aculco
07-183, San José Buenavista, 29	-	-	55	232	99.57	1	0.43	233	3541	6.58	Repavimentación en Veracruz
07-184, San Juan 2a Ampliación (Pje.), 28	-	-	25	118	97.52	3	2.48	121	2929	4.13	Proyecto 2nda ampliación paraje San Juan: recuperación de espacio público
07-185, San Juan Cerro (Pje.), 28	-	-	17	151	94.38	9	5.63	160	4059	3.94	Hagamos brillar paraje San Juan seguridad e imagen para los vecinos
07-186, San Juan Joya (Pje.), 28	-	-	6	73	100	0	0	73	3328	2.19	Mejorando mi UT (baquetas y fachadas) 2024
07-188, San Juanico Nextipac (Pblo.), 24	-	-	24	169	99.41	1	0.59	170	2446	6.95	San Juanico Nextipac con cámaras de vigilancia, mejor convivencia social
07-189, San Lorenzo 870 (U. Hab.), 28	-	-	11	55	98.21	1	1.79	56	706	7.93	Continuidad ampliación del drenaje central en la U. Hab. San Lorenzo 870 sección D
07-190, San Lorenzo Tezonco (Barr.), 31	-	-	7	100	100	0	0	100	3501	2.86	Continuidad de cámaras de videovigilancia para el barrio de San Lorenzo Tezonco (2024)

(Continúa)

Tabla 4. Resultados según rubro, proyecto y modalidad de opinión, por unidad territorial

Clave y nombre de la UT y distrito electoral al que pertenece	A. Mejoramiento de espacios públicos			B. Equipamiento e infraestructura urbana								C. Obras y servicios					D. Actividades recreativas	E. Actividades deportivas
	A.1	A.2	A.3	B.1	B.2	B.3	B.4	B.5	B.6	B.7	B.8	C.1	C.2	C.3	C.4	C.5	D.1	E.1
07-191, San Lorenzo Tezonco (Pblo.), 31	-	-	-	16	8	43	-	-	-	-	8	-	-	44	2	-	-	-
07-192, San Lorenzo Tezonco 1 (U. Hab.), 28	32	-	-	-	-	-	-	-	37	-	-	106	-	18	39	-	-	-
07-193, San Lorenzo Tezonco II (U. Hab.), 28	30	-	16	-	-	-	-	-	61	-	-	2	-	-	-	-	-	-
07-194, San Lorenzo Xicoténcatl (Pblo.), 22	-	-	-	-	-	-	-	18	-	-	-	-	-	-	44	-	-	-
07-195, San Lucas (Barr.), 24	17	-	-	18	-	9	-	-	19	-	187	-	-	17	2	-	-	-
07-196, San Miguel (Barr.), 21	5	-	-	-	-	-	-	-	-	-	-	-	-	373	258	-	-	361
07-198, San Nicolás Tolentino I, 28	129	-	-	-	-	20	-	-	-	-	25	-	-	196	53	-	-	-
07-199, San Nicolás Tolentino II, 28	-	-	-	-	-	-	-	-	106	-	-	-	-	138	-	-	-	-
07-200, San Pablo (Barr.), 24	72	-	-	-	35	32	-	-	-	-	109	-	-	51	-	-	-	-
07-201, San Pablo I, II y V-Lomas del Paraíso, 27	-	-	-	-	-	41	-	13	-	-	60	-	-	-	4	-	-	43
07-202, San Pedro (Barr.), 24	-	-	-	84	26	8	-	-	-	-	14	-	-	-	-	-	-	-
07-203, San Sebastián Tecoloxtitlan (Pblo.), 29	75	-	-	-	-	49	-	32	-	-	51	-	-	-	108	-	-	-
07-204, San Simón Culhuacán (Barr.), 28	-	-	-	37	-	76	-	-	-	-	-	-	-	-	35	-	33	-
07-205, Santa Bárbara (Barr.) I, 24	41	-	-	366	-	-	-	-	-	-	75	-	-	10	-	-	-	-
07-206, Santa Cruz Meyehualco (Pblo.), 29	9	-	-	-	51	11	-	-	-	-	25	-	-	-	30	11	-	-
07-208, Santa Cruz VI (U. Hab.), 31	8	-	-	-	-	-	-	-	-	-	-	-	-	21	23	-	-	-
07-209, Santa Cruz VII (U. Hab.), 31	-	-	-	-	-	-	-	-	-	-	-	-	-	64	5	-	-	-
07-211, Santa María del Monte, 28	-	-	-	-	41	-	-	12	-	-	13	-	-	-	-	-	-	-
07-212, Santa María Tomatlán, 28	-	-	-	42	8	12	-	-	-	-	10	-	-	-	34	-	-	-
07-213, Santa María Tomatlán (Ampl.), 28	-	-	-	-	13	18	-	16	-	-	-	-	-	-	19	-	-	-
07-214, Santa María Tomatlán (Pblo.), 28	-	-	-	-	-	-	-	-	-	-	-	-	27	-	105	-	-	-
07-215, Santa Martha Acatitla, 22	-	-	-	-	-	-	-	-	-	-	-	-	-	-	592	-	-	-
07-216, Santa Martha Acatitla Sur (Ampl.), 29	-	-	-	-	97	14	-	-	-	-	46	-	-	-	27	-	-	-
07-217, Santa Martha Acatitla_ (Pblo.), 29	-	-	-	27	74	353	-	44	-	-	-	-	-	-	-	-	-	-
07-219, Santiago Acahualtepec (Pblo.), 29	-	-	-	-	18	12	-	22	-	-	27	-	-	-	70	-	-	-
07-220, Sector Popular, 24	317	-	-	-	47	-	-	-	-	-	-	-	-	-	-	34	-	-

(Continúa)

Tabla 4. Resultados según rubro, proyecto y modalidad de opinión, por unidad territorial

Clave y nombre de la UT y distrito electoral local al que pertenece	F. Actividades culturales	Otros	Opiniones nulas	Total de opiniones emitidas					Lista nominal	Participación (%)	Nombre del proyecto específico ganador
	F.1			MRVyO	%	SEI	%	Total			
07-191, San Lorenzo Tezonco (Pblo.), 31	-	-	8	128	99.22	1	0.78	129	7282	1.77	Enchulemos nuestra explanada
07-192, San Lorenzo Tezonco 1 (U. Hab.), 28	27	-	9	254	94.78	14	5.22	268	1452	18.46	Continuando la remodelación de la barda perimetral de la mza. 2 y 3 sobre av. San Lorenzo # 750
07-193, San Lorenzo Tezonco II (U. Hab.), 28	-	-	5	113	99.12	1	0.88	114	662	17.22	Rehabilitación de tubería en red de distribución de agua potable con tubería de PEAD RD17 en U. Hab. Tezonco II
07-194, San Lorenzo Xicoténcatl (Pblo.), 22	-	-	8	70	100	0	0	70	4175	1.68	Iluminando San Lorenzo Xicoténcatl
07-195, San Lucas (Barr.), 24	-	-	46	300	95.24	15	4.76	315	6324	4.98	1, 2, 3 por nuestra seguridad
07-196, San Miguel (Barr.), 21	-	62	132	1101	92.44	90	7.56	1191	15976	7.45	Construyendo sueños de mi barrio
07-198, San Nicolás Tolentino I, 28	-	-	50	472	99.79	1	0.21	473	3987	11.86	Continuidad pintada de edificios
07-199, San Nicolás Tolentino II, 28	-	-	110	353	99.72	1	0.28	354	4824	7.34	Continuidad tengamos agua limpia en nuestra unidad
07-200, San Pablo (Barr.), 24	-	-	61	358	99.44	2	0.56	360	4403	8.18	Vigilando mi barrio
07-201, San Pablo I, II y V-Lomas del Paraíso, 27	-	-	125	285	99.65	1	0.35	286	5114	5.59	Bacheo en San Pablo
07-202, San Pedro (Barr.), 24	-	-	34	162	97.59	4	2.41	166	4613	3.60	Drenaje para mi comunidad continuado de 2023 al 2024
07-203, San Sebastián Tecoloxtitlan (Pblo.), 29	-	-	91	402	99.01	4	0.99	406	6909	5.88	Luminarias, sendero seguro
07-204, San Simón Culhuacán (Barr.), 28	-	-	44	225	100	0	0	225	4744	4.74	Reencarpetamiento, c. Moctezuma y Nezahualpilli
07-205, Santa Bárbara (Barr.) I, 24	-	-	61	524	94.76	29	5.24	553	10825	5.11	Drenaje 2do cjón. Anaya
07-206, Santa Cruz Meyehualco (Pblo.), 29	-	-	100	235	99.16	2	0.84	237	10487	2.26	Mejoramiento de banquetas para el pueblo
07-208, Santa Cruz VI (U. Hab.), 31	-	-	2	54	100	0	0	54	198	27.27	Cambio de luminarias
07-209, Santa Cruz VII (U. Hab.), 31	-	-	1	70	100	0	0	70	243	28.81	Continuidad de impermeabilización en Santa Cruz VII
07-211, Santa María del Monte, 28	-	-	1	67	100	0	0	67	1136	5.90	Continuidad reparar banquetas dañadas
07-212, Santa María Tomatlán, 28	-	-	8	114	100	0	0	114	2240	5.09	Continuando con el cambio de drenaje y reencarpetamiento para una UT más bonita
07-213, Santa María Tomatlán (Ampl.), 28	-	-	3	69	100	0	0	69	2064	3.34	Demos vida a nuestras calles
07-214, Santa María Tomatlán (Pblo.), 28	-	106	46	284	100	0	0	284	4004	7.09	Continuación al mantenimiento del templo de la purísima concepción en Santa María Tomatlán
07-215, Santa Martha Acatitla, 22	-	-	230	821	99.88	1	0.12	822	11528	7.13	Senderos seguros por: Cayetano Andrade Camilo Arriaga Guillermo Vaca Salvador Escalante Luis t n, Fco. Cano Everardo Glez. Tepopa Breceda Benito Ibarra
07-216, Santa Martha Acatitla Sur (Ampl.), 29	-	-	32	216	100	0	0	216	4992	4.33	Banquetas seguras
07-217, Santa Martha Acatitla_ (Pblo.), 29	-	-	66	562	99.65	2	0.35	564	9307	6.06	Transformando el pueblo con reencarpetado
07-219, Santiago Acahualtepec (Pblo.), 29	-	-	25	170	97.70	4	2.30	174	6042	2.88	Rehabilitación de c. 5 de mayo, prol. Porfirio Díaz y Año de Juárez Pablo Santiago Acahualtepec
07-220, Sector Popular, 24	-	-	48	424	95.07	22	4.93	446	9019	4.95	Pisa seguro tu cancha de basquetbol

(Continúa)

Tabla 4. Resultados según rubro, proyecto y modalidad de opinión, por unidad territorial

Clave y nombre de la UT y distrito electoral al que pertenece	A. Mejoramiento de espacios públicos			B. Equipamiento e infraestructura urbana								C. Obras y servicios					D. Actividades recreativas	E. Actividades deportivas
	A.1	A.2	A.3	B.1	B.2	B.3	B.4	B.5	B.6	B.7	B.8	C.1	C.2	C.3	C.4	C.5	D.1	E.1
07-221, Sideral, 21	32	-	-	-	9	-	-	-	-	-	-	-	-	-	23	-	-	-
07-222, Sierra del Valle, 29	6	-	-	-	-	12	-	-	-	-	49	-	-	-	-	-	-	-
07-223, Sinatel, 24	43	-	-	-	-	7	-	-	24	-	27	-	-	81	28	-	-	-
07-224, Sinatel (Ampl.), 24	-	-	-	8	5	78	-	-	-	-	15	-	-	-	42	40	-	-
07-225, Solidaridad El Salado (U. Hab.), 22	-	-	-	-	14	123	-	-	172	-	-	-	-	32	25	-	34	-
07-226, Sta. Isabel Industrial, 24	-	-	-	-	-	10	-	-	-	-	8	-	-	44	4	-	-	-
07-227, Sta. Ma. Aztahuacán (Pblo.), 29	233	-	-	-	26	-	-	-	25	-	-	-	-	-	69	-	-	-
07-229, Tenorios, 29	17	-	-	-	-	187	-	-	-	-	47	-	-	-	-	-	-	-
07-231, Texcoco El Salado, 22	20	-	-	-	-	-	-	-	33	-	-	-	-	-	-	-	-	-
07-232, Tlaltenco (U. Hab.), 31	4	-	-	-	-	-	-	-	-	-	-	-	-	60	-	-	-	-
07-233, Tlanezicalli (U. Hab.), 31	17	-	-	21	-	-	-	-	-	-	75	-	-	-	-	-	-	-
07-234, Tula (Barr.), 28	-	-	-	-	-	-	-	-	-	-	95	-	-	-	9	14	-	-
07-235, Uscovi (U. Hab.), 31	15	-	-	101	-	-	-	-	-	-	-	-	-	5	-	-	-	-
07-236, Valle de Luces (U. Hab.), 28	47	-	11	-	-	-	-	-	133	-	-	22	-	-	-	-	-	-
07-237, Valle de Luces I, 28	48	-	-	-	-	-	-	-	80	-	12	-	-	89	-	-	-	-
07-238, Valle de Luces II, 28	-	-	-	-	-	-	-	-	40	-	2	-	-	-	20	-	-	-
07-240, Valle del Sur, 24	67	-	-	13	10	18	-	-	-	-	40	-	-	-	-	-	-	-
07-241, Veracruzana (Ampl.), 28	-	-	-	-	13	-	-	-	19	-	-	-	-	-	7	-	-	-
07-242, Vicente Guerrero-Súper Manzana 1 (U. Hab.), 21	85	-	-	-	97	37	-	-	-	-	-	-	-	10	11	15	-	-
07-243, Vicente Guerrero-Súper Manzana 2 (U. Hab.), 21	69	-	-	-	8	-	-	-	-	-	-	-	54	-	-	-	-	-
07-244, Vicente Guerrero-Súper Manzana 3 (U. Hab.), 21	150	-	-	-	-	-	-	-	-	-	64	-	-	11	-	-	-	-
07-245, Vicente Guerrero-Súper Manzana 4 (U. Hab.), 21	95	-	-	-	17	-	14	-	-	-	-	-	-	-	-	-	-	-
07-246, Vicente Guerrero-Súper Manzana 5 (U. Hab.), 21	81	-	-	-	-	179	-	-	-	-	6	-	-	-	-	-	-	-
07-247, Vicente Guerrero-Súper Manzana 6 (U. Hab.), 21	30	-	-	-	23	41	-	-	-	-	66	-	-	78	-	-	-	-
07-248, Vicente Guerrero-Súper Manzana 7 (U. Hab.), 21	52	-	-	-	-	-	-	-	-	-	-	-	-	84	-	-	-	-
07-250, Xopa (U. Hab.), 24	-	-	-	-	-	-	-	-	8	-	-	-	-	243	15	-	-	-
07-251, Zacahuitzco, 24	-	-	2	22	238	-	-	-	3	-	2	-	-	9	25	-	-	-
07-252, Zona Militar FAVE SEDENA (U. Hab.), 28	-	-	-	-	-	-	-	-	-	-	-	-	-	-	34	-	-	-
07-253, 12 de Diciembre, 28	-	-	-	10	4	-	-	-	-	-	14	-	-	-	14	-	-	-

(Continúa)

Tabla 4. Resultados según rubro, proyecto y modalidad de opinión, por unidad territorial

Clave y nombre de la UT y distrito electoral local al que pertenece	F. Actividades culturales	Otros	Opiniones nulas	Total de opiniones emitidas					Lista nominal	Participación (%)	Nombre del proyecto específico ganador
	F.1			MRVyO	%	SEI	%	Total			
07-221, Sideral, 21	-	-	6	70	100	0	0	70	2 133	3.28	Un área de recreación para Sideral
07-222, Sierra del Valle, 29	-	-	5	72	100	0	0	72	717	10.04	Cámaras conectadas al C2 (base Cuitláhuac)
07-223, Sinatel, 24	-	-	26	236	100	0	0	236	2 036	11.59	Salud segura Sinatel
07-224, Sinatel (Ampl.), 24	-	-	34	221	99.55	1	0.45	222	2 356	9.42	Calle reencarpetada, vialidad segura
07-225, Solidaridad El Salado (U. Hab.), 22	-	-	54	454	100	0	0	454	8 653	5.25	Sustitución de arenas para filtros purificadores
07-226, Sta. Isabel Industrial, 24	-	-	7	73	100	0	0	73	936	7.80	Enchulando mis muros
07-227, Sta. Ma. Aztahuacán (Pblo.), 29	-	110	107	486	85.26	84	14.74	570	10 470	5.44	Recuperación del parque en Circunvalación
07-229, Tenorios, 29	-	-	103	352	99.44	2	0.56	354	10 459	3.38	Reencarpetado en Tenorios
07-231, Texcoco El Salado, 22	-	-	1	54	100	0	0	54	465	11.61	Cambio de red de agua potable
07-232, Tlaltenco (U. Hab.), 31	-	-	7	70	98.59	1	1.41	71	1 290	5.50	Continuidad de impermeabilización de azoteas de edificios
07-233, Tlanezicalli (U. Hab.), 31	-	-	9	122	100	0	0	122	366	33.33	Cuidando Tlanezicalli (jardineras y cámaras de seguridad)
07-234, Tula (Barr.), 28	-	-	10	128	100	0	0	128	743	17.23	Continuidad cámaras de vigilancia
07-235, Uscovi (U. Hab.), 31	-	-	22	142	99.30	1	0.70	143	1 031	13.87	Sustitución de la red interna de drenaje andador manzana 10 exterior
07-236, Valle de Luces (U. Hab.), 28	-	-	46	258	99.61	1	0.39	259	3 618	7.16	Renovación de cisterna F, G y H Valle de Luces
07-237, Valle de Luces I, 28	-	-	37	265	99.62	1	0.38	266	6 591	4.04	Continuidad de recuperación de parque Rayo
07-238, Valle de Luces II, 28	-	-	17	79	100	0	0	79	588	13.44	Continuidad ramaleo de agua potable
07-240, Valle del Sur, 24	-	-	29	177	100	0	0	177	5 636	3.14	Reactivación del centro comunitario Axayácatl
07-241, Veracruzana (Ampl.), 28	-	-	1	40	100	0	0	40	1 044	3.83	Continuidad cambio de red de agua potable (tubería de agua)
07-242, Vicente Guerrero-Súper Manzana 1 (U. Hab.), 21	-	-	18	270	98.90	3	1.10	273	3 429	7.96	Mejoramiento del andador de la Supermanzana 1
07-243, Vicente Guerrero-Súper Manzana 2 (U. Hab.), 21	-	-	10	140	99.29	1	0.71	141	3 118	4.52	Reforzando los edificios
07-244, Vicente Guerrero-Súper Manzana 3 (U. Hab.), 21	-	-	21	246	100	0	0	246	3 320	7.41	Por un deporte mejor
07-245, Vicente Guerrero-Súper Manzana 4 (U. Hab.), 21	-	-	78	202	99.02	2	0.98	204	5 132	3.98	Space jam: Vicente Guerrero
07-246, Vicente Guerrero-Súper Manzana 5 (U. Hab.), 21	-	-	47	311	99.36	2	0.64	313	7 255	4.31	Reencarpetado de las calles en Súper manzana 5
07-247, Vicente Guerrero-Súper Manzana 6 (U. Hab.), 21	-	-	29	267	100	0	0	267	5 850	4.56	Impermeabilización edificios sm.-6
07-248, Vicente Guerrero-Súper Manzana 7 (U. Hab.), 21	-	-	19	154	99.35	1	0.65	155	3 604	4.30	Adoquín explanado smza. 7
07-250, Xopa (U. Hab.), 24	-	-	45	311	100	0	0	311	1 562	19.91	Impermeabilizando Xopa
07-251, Zacahuitzco, 24	-	-	28	329	100	0	0	329	3 878	8.48	Caminar seguro en mi UT continuidad del 2023 al 2024
07-252, Zona Militar FAVE SEDENA (U. Hab.), 28	-	-	2	36	100	0	0	36	1 685	2.14	Continuidad de: luminarias tipo cerillo a inmediaciones de los edificios de la U. Hab. M.1-E
07-253, 12 de Diciembre, 28	-	-	9	50	98.04	1	1.96	51	2 606	1.96	Continuidad de cámaras de vigilancia conectadas a base Cuitláhuac

(Continúa)

Tabla 4. Resultados según rubro, proyecto y modalidad de opinión, por unidad territorial

Clave y nombre de la UT y distrito electoral al que pertenece	A. Mejoramiento de espacios públicos			B. Equipamiento e infraestructura urbana								C. Obras y servicios					D. Actividades recreativas	E. Actividades deportivas
	A.1	A.2	A.3	B.1	B.2	B.3	B.4	B.5	B.6	B.7	B.8	C.1	C.2	C.3	C.4	C.5	D.1	E.1
07-254, 1a Ampliación Santiago Acahualtepec, 27	-	-	-	-	34	-	-	15	-	-	73	-	-	-	38	-	-	-
07-256, 8a de San Miguel (Ampl.), 21	102	-	-	-	-	3	-	-	5	-	-	-	-	-	4	-	-	-
07-257, 9 1/2-Francisco Villa (Ejército Constitucionalista) (Conj. Hab.), 22	-	-	-	-	-	-	-	-	-	-	13	-	-	23	-	28	-	-
07-258, Buenavista I, 29	124	-	15	-	-	-	-	-	-	-	47	-	-	-	-	-	-	-
07-259, Buenavista II, 29	23	-	-	-	2	99	-	-	-	-	28	-	-	-	105	-	-	-
07-260, Cerro de La Estrella I, 28	-	-	-	-	-	12	-	-	-	-	-	-	-	70	18	-	-	-
07-261, Cerro de La Estrella II, 28	-	-	-	-	-	-	-	-	26	-	-	-	-	167	37	-	-	-
07-262, Chinampac de Juárez I, 21	-	-	-	-	89	-	-	-	10	-	-	-	-	147	-	-	-	-
07-263, Chinampac de Juárez II, 22	-	-	-	-	-	-	-	-	35	-	96	-	-	157	-	-	-	-
07-264, Consejo Agrarista Mexicano I, 31	-	-	-	-	-	-	-	13	-	-	247	-	-	28	-	-	-	-
07-265, Consejo Agrarista Mexicano II, 31	67	-	-	-	62	-	-	-	-	-	18	-	-	45	-	-	-	-
07-266, Constitución de 1917 I, 21	81	-	-	-	-	-	-	-	-	-	289	-	-	-	27	51	-	-
07-267, Constitución de 1917 II, 21	-	-	-	21	-	-	-	-	7	-	105	-	-	-	135	-	-	-
07-268, Desarrollo Urbano Quetzalcóatl I, 29	-	-	-	103	168	-	-	-	-	-	-	-	-	-	-	21	-	-
07-269, Desarrollo Urbano Quetzalcóatl II, 29	183	-	-	16	24	28	-	-	-	-	161	-	-	-	24	-	-	-
07-270, Desarrollo Urbano Quetzalcóatl III, 31	-	-	-	-	-	5	-	2	-	-	104	-	-	-	127	-	-	-
07-271, Ejército de Oriente (U. Hab.) I, 22	-	-	-	-	14	-	-	-	-	-	38	-	-	60	92	-	-	-
07-272, Ejército de Oriente (U. Hab.) II, 22	12	-	-	-	-	-	-	-	-	-	-	-	-	71	98	26	-	-
07-273, Ermita Zaragoza (U. Hab.) I, 22	158	-	-	-	31	190	-	31	-	-	-	-	-	-	-	-	-	-
07-274, Ermita Zaragoza (U. Hab.) II, 22	152	-	-	-	-	-	-	-	-	-	-	-	-	41	67	34	-	-
07-275, José López Portillo I, 28	58	-	-	-	30	16	-	-	-	-	-	-	-	-	63	-	-	-
07-276, José López Portillo II, 28	-	-	-	-	53	16	-	-	-	-	-	-	-	-	27	-	-	-
07-277, Juan Escutia I, 22	-	-	-	-	-	-	-	-	-	-	-	-	-	115	-	-	-	-
07-278, Juan Escutia II, 22	11	-	-	-	28	-	-	-	-	-	-	-	-	-	80	7	-	-
07-279, Leyes de Reforma 3a Sección I, 21	189	-	-	-	15	-	-	-	-	-	15	-	-	-	25	17	-	-
07-280, Leyes de Reforma 3a Sección II, 21	41	-	-	-	-	-	-	-	-	-	-	-	-	-	113	-	-	-
07-281, Lomas de La Estancia I, 27	21	-	-	-	-	-	-	21	-	-	125	-	-	-	21	-	-	-

(Continúa)

Tabla 4. Resultados según rubro, proyecto y modalidad de opinión, por unidad territorial

Clave y nombre de la UT y distrito electoral local al que pertenece	F. Actividades culturales	Otros	Opiniones nulas	Total de opiniones emitidas					Lista nominal	Participación (%)	Nombre del proyecto específico ganador
	F.1			MRVyO	%	SEI	%	Total			
07-254, 1a Ampliación Santiago Acahualtepec, 27	-	-	56	216	100	0	0	216	5 703	3.79	Cámaras de seguridad en 1a ampliación Santiago Acahualtepec
07-256, 8a de San Miguel (Ampl.), 21	-	-	2	113	97.41	3	2.59	116	1 224	9.48	Renovando mis juegos al aire libre
07-257, 9 1/2-Francisco Villa (Ejército Constitucionalista) (Conj. Hab.), 22	-	-	9	73	100	0	0	73	1 558	4.69	Salón de usos múltiples
07-258, Buenavista I, 29	-	-	87	254	93.04	19	6.96	273	9 730	2.81	Centro social Azter
07-259, Buenavista II, 29	-	-	56	310	99.04	3	0.96	313	10 798	2.90	Asfalto para Buenavista 2
07-260, Cerro de La Estrella I, 28	-	-	4	104	100	0	0	104	9 041	1.15	Continuidad dándole color a la unidad
07-261, Cerro de La Estrella II, 28	-	-	10	232	96.67	8	3.33	240	6 970	3.44	Continuidad enchulando la unidad
07-262, Chinampac de Juárez I, 21	-	-	55	301	100	0	0	301	2 459	12.24	Mejorando mi fachada
07-263, Chinampac de Juárez II, 22	-	-	486	772	99.74	2	0.26	774	10 740	7.21	Impermeabilizante prefabricado para la unidad (continuación)
07-264, Consejo Agrarista Mexicano I, 31	-	-	59	342	98.56	5	1.44	347	12 857	2.70	Mayor seguridad con cámaras de videovigilancia conectadas a base Cuitláhuac en el Consejo Agrarista Mexicano 1
07-265, Consejo Agrarista Mexicano II, 31	-	-	37	225	98.25	4	1.75	229	9 517	2.41	Espacios dignos de recreación y esparcimiento
07-266, Constitución de 1917 I, 21	-	-	38	485	99.79	1	0.21	486	7 479	6.50	Constitución segura y vigilada
07-267, Constitución de 1917 II, 21	-	-	22	285	98.28	5	1.72	290	4 939	5.87	Cámaras de video en consti. 2
07-268, Desarrollo Urbano Quetzalcóatl I, 29	-	-	41	328	98.50	5	1.50	333	12 034	2.77	Un mejor banquetazo
07-269, Desarrollo Urbano Quetzalcóatl II, 29	-	38	84	542	97.13	16	2.87	558	12 933	4.31	Creando vida para feliche
07-270, Desarrollo Urbano Quetzalcóatl III, 31	-	-	79	300	94.64	17	5.36	317	15 184	2.09	Ludicalles para D.U.G. III, continuidad
07-271, Ejército de Oriente (U. Hab.) I, 22	-	-	55	257	99.23	2	0.77	259	6 978	3.71	Mi espacio limpio
07-272, Ejército de Oriente (U. Hab.) II, 22	-	-	89	293	98.99	3	1.01	296	8 156	3.63	Bardeado para la cancha Carlos Pacheco
07-273, Ermita Zaragoza (U. Hab.) I, 22	-	-	126	536	100	0	0	536	9 462	5.66	Pisando firme y segura por mi comunidad
07-274, Ermita Zaragoza (U. Hab.) II, 22	-	-	27	320	99.69	1	0.31	321	9 856	3.26	Remodelación de área deportiva el domo corazón deportivo de nuestra unidad
07-275, José López Portillo I, 28	-	-	101	263	98.13	5	1.87	268	9 503	2.82	Continuidad de protección perimetral de la casa del adulto mayor y cancha de fútbol rápido
07-276, José López Portillo II, 28	-	-	27	120	97.56	3	2.44	123	8 619	1.43	Continuidad del proyecto caminando seguro, en banquetas seguras
07-277, Juan Escutia I, 22	-	-	135	247	98.80	3	1.20	250	8 552	2.92	Impermeabilización y pintura en fresnos
07-278, Juan Escutia II, 22	-	-	36	162	100	0	0	162	6 341	2.55	Rehabilitación y reacondicionamiento del camellón de la c. Domingo Arellano
07-279, Leyes de Reforma 3a Sección I, 21	-	-	48	306	99.03	3	0.97	309	15 484	2	Rescate de nuestro espacio público en guerra de reforma y parque Elektra
07-280, Leyes de Reforma 3a Sección II, 21	-	-	45	198	99.50	1	0.50	199	12 008	1.66	Mejoramiento integral del barrio
07-281, Lomas de La Estancia I, 27	-	-	26	214	100	0	0	214	6 305	3.39	Mi calle segura

(Continúa)

Tabla 4. Resultados según rubro, proyecto y modalidad de opinión, por unidad territorial

Clave y nombre de la UT y distrito electoral local al que pertenece	A. Mejoramiento de espacios públicos			B. Equipamiento e infraestructura urbana								C. Obras y servicios					D. Actividades recreativas	E. Actividades deportivas
	A.1	A.2	A.3	B.1	B.2	B.3	B.4	B.5	B.6	B.7	B.8	C.1	C.2	C.3	C.4	C.5	D.1	E.1
07-282, Lomas de La Estancia II, 27	124	-	-	-	-	-	-	23	-	-	40	-	-	-	2	-	-	-
07-283, Lomas de San Lorenzo I, 31	-	-	-	-	-	56	-	-	-	-	-	-	-	82	129	-	-	-
07-284, Lomas de San Lorenzo II, 31	50	-	-	38	34	91	-	-	-	-	17	-	-	28	4	-	-	-
07-285, Lomas Estrella 2a Secc. I, 28	194	14	-	-	139	-	-	-	209	-	18	-	-	80	-	-	-	-
07-286, Lomas Estrella 2a Secc. II, 28	127	-	-	-	39	-	-	-	53	-	-	-	-	15	223	15	-	-
07-287, Reforma Política I, 29	40	-	-	-	-	-	-	13	-	-	107	-	-	-	25	-	-	-
07-288, Reforma Política II, 29	41	-	-	-	12	75	-	-	-	-	14	-	-	8	-	-	-	-
07-289, San Juan Xalpa I, 28	-	-	-	8	-	-	-	-	181	-	28	-	123	123	75	-	-	-
07-290, San Juan Xalpa II, 28	-	-	-	-	105	-	-	-	-	-	75	149	-	256	44	-	-	-
07-291, San Miguel Teotongo I, 27	-	-	-	-	-	-	-	3	-	-	55	-	-	269	17	-	-	-
07-292, San Miguel Teotongo II, 27	166	-	-	-	-	68	-	-	-	-	72	-	-	-	28	-	-	-
07-293, San Miguel Teotongo III, 27	178	-	-	-	-	-	-	16	-	-	6	-	-	-	68	-	-	-
07-294, San Miguel Teotongo IV, 27	48	-	-	-	-	-	-	5	-	-	28	-	-	-	150	-	-	-
07-295, Santa Cruz Meyehualco (U. Hab.) I, 29	441	-	-	-	46	-	-	-	-	-	-	-	-	-	49	-	-	-
07-296, Santa Cruz Meyehualco (U. Hab.) II, 21	375	-	-	-	46	-	-	-	-	-	-	-	-	-	30	-	-	-
07-297, Santa María Aztahuacán (Ej.) I, 21	112	-	-	22	-	-	-	-	-	-	105	-	-	-	210	26	-	-
07-298, Santa María Aztahuacán (Ej.) II, 29	32	-	-	-	-	44	-	-	-	-	152	-	-	-	20	130	-	-
07-299, Sta. Martha Acatitla Nte. (Ampl.) I, 22	-	-	-	-	-	-	-	-	-	-	-	-	-	-	239	-	-	-
07-300, Sta. Martha Acatitla Nte. (Ampl.) II, 22	-	-	-	-	-	-	-	-	-	-	-	-	-	-	394	-	-	-
07-301, Tepalcates I, 22	-	-	-	-	101	35	-	16	-	-	-	-	-	106	-	-	-	-
07-302, Tepalcates II, 22	-	-	-	-	17	-	-	-	-	-	-	-	-	-	133	-	-	-
07-303, Valle de San Lorenzo I, 31	31	-	-	-	20	4	-	-	-	-	59	-	-	15	7	-	-	-
07-304, Valle de San Lorenzo II, 31	-	-	-	-	13	9	-	6	-	-	36	-	-	-	-	-	-	-
07-305, Xalpa I, 27	121	-	-	-	-	5	-	-	-	-	101	-	-	-	38	-	-	-
07-306, Xalpa II, 27	44	-	-	-	-	-	-	-	-	-	104	-	-	-	35	-	-	-
07-307, Xalpa III, 27	-	-	-	-	-	18	-	-	-	-	426	-	-	-	9	-	-	-
07-308, 2a Ampliación Santiago Acahualtepec I, 27	55	-	10	-	44	14	-	-	-	-	-	-	-	18	10	-	-	-
07-309, 2a Ampliación Santiago Acahualtepec II, 27	-	-	-	6	-	76	-	-	-	-	156	-	-	-	10	-	-	-

(Continúa)

Tabla 4. Resultados según rubro, proyecto y modalidad de opinión, por unidad territorial

Clave y nombre de la UT y distrito electoral local al que pertenece	F. Actividades culturales	Otros	Opiniones nulas	Total de opiniones emitidas					Lista nominal	Participación (%)	Nombre del proyecto específico ganador
	F.1			MRVyO	%	SEI	%	Total			
07-282, Lomas de La Estancia II, 27	-	-	81	270	100	0	0	270	11 906	2.27	Nueva vista canchas mirador
07-283, Lomas de San Lorenzo I, 31	-	-	72	334	98.53	5	1.47	339	11 570	2.93	Continuidad de luminarias para Lomas de San Lorenzo (2024)
07-284, Lomas de San Lorenzo II, 31	-	-	16	277	99.64	1	0.36	278	13 148	2.11	Creando espacio público con movilidad segura
07-285, Lomas Estrella 2a Secc. I, 28	-	-	70	722	99.72	2	0.28	724	7 932	9.13	Continuidad renovemos el sistema hidráulico para mejorar la calidad del agua
07-286, Lomas Estrella 2a Secc. II, 28	-	-	18	485	98.98	5	1.02	490	9 359	5.24	Iluminando nuestra seguridad
07-287, Reforma Política I, 29	-	-	93	277	99.64	1	0.36	278	4 894	5.68	Seguridad para mi UT Reforma Política 1
07-288, Reforma Política II, 29	-	-	21	170	99.42	1	0.58	171	7 624	2.24	Reencarpetado para Reforma Política II
07-289, San Juan Xalpa I, 28	-	-	23	556	99.11	5	0.89	561	10 261	5.47	Continuidad renovando las U. Hab.
07-290, San Juan Xalpa II, 28	-	-	90	717	99.72	2	0.28	719	12 685	5.67	Enchulando y protegiendo mi unidad
07-291, San Miguel Teotongo I, 27	-	-	107	451	100	0	0	451	10 764	4.19	Para un parque más deportivo
07-292, San Miguel Teotongo II, 27	-	-	129	462	99.78	1	0.22	463	14 099	3.28	Por un parque mejor
07-293, San Miguel Teotongo III, 27	-	24	116	408	100	0	0	408	11 553	3.53	Recuperando mi centro comunitario barrio democrático
07-294, San Miguel Teotongo IV, 27	-	-	47	277	99.64	1	0.36	278	7 245	3.84	Niños jugando en parque Vaquitas
07-295, Santa Cruz Meyehualco (U. Hab.) I, 29	-	-	85	475	76.49	146	23.51	621	9 562	6.49	Nueva vida al parque y la alameda frente a la secundaria 53 y frente a la primaria Albino García
07-296, Santa Cruz Meyehualco (U. Hab.) II, 21	-	-	50	342	68.26	159	31.74	501	7 336	6.83	Colocación cámaras C2
07-297, Santa María Aztahuacán (Ej.) I, 21	-	-	74	389	70.86	160	29.14	549	13 588	4.04	Mas luz para Ejidos
07-298, Santa María Aztahuacán (Ej.) II, 29	-	-	102	393	81.88	87	18.13	480	12 056	3.98	Cámaras y seguridad van de la mano
07-299, Sta. Martha Acatitla Nte. (Ampl.) I, 22	-	-	128	366	99.73	1	0.27	367	7 147	5.14	Iluminando Santa Martha Acatitla Norte (Ampl.) I
07-300, Sta. Martha Acatitla Nte. (Ampl.) II, 22	-	-	92	485	99.79	1	0.21	486	8 178	5.94	Iluminando Sta. Martha Norte II
07-301, Tepalcates I, 22	-	-	22	277	98.93	3	1.07	280	8 872	3.16	Mejorando la U. Hab. Esfuerzo Unificado Tepalcatzin
07-302, Tepalcates II, 22	-	-	21	171	100	0	0	171	5 956	2.87	Brillando Tepalcates II, (iluminación para todas sus calles y cerradas)
07-303, Valle de San Lorenzo I, 31	-	-	15	144	95.36	7	4.64	151	6 967	2.17	Cámaras de seguridad en Valle de San Lorenzo
07-304, Valle de San Lorenzo II, 31	-	-	13	77	100	0	0	77	6 517	1.18	Videocámaras para Valle
07-305, Xalpa I, 27	-	-	107	367	98.66	5	1.34	372	6 044	6.15	Continuación rescate a la plaza de los jóvenes
07-306, Xalpa II, 27	-	-	50	228	97.85	5	2.15	233	10 143	2.30	Protección para Xalpa II
07-307, Xalpa III, 27	-	-	156	589	96.72	20	3.28	609	12 623	4.82	Mayor seguridad en Xalpa III
07-308, 2a Ampliación Santiago Acahualtepec I, 27	-	-	24	175	100	0	0	175	6 507	2.69	Recuperando mi centro comunitario
07-309, 2a Ampliación Santiago Acahualtepec II, 27	-	-	61	309	100	0	0	309	11 983	2.58	Comunidad vigilada

(Continúa)

Tabla 4. Resultados según rubro, proyecto y modalidad de opinión, por unidad territorial

Clave y nombre de la UT y distrito electoral local al que pertenece	A. Mejoramiento de espacios públicos			B. Equipamiento e infraestructura urbana								C. Obras y servicios					D. Actividades recreativas	E. Actividades deportivas
	A.1	A.2	A.3	B.1	B.2	B.3	B.4	B.5	B.6	B.7	B.8	C.1	C.2	C.3	C.4	C.5	D.1	E.1
07-313, Juan Escutia III, 22	105	-	-	-	90	-	-	-	-	-	-	-	-	-	170	-	-	-
07-314, Las Peñas II, 29	-	-	-	78	-	-	-	-	-	-	-	-	15	19	-	-	-	-
07-315, Rotarios (U. Hab.), 22	-	-	-	-	-	-	-	-	-	-	-	-	-	42	-	-	-	-
07-316, Santa Bárbara (Barr.) II, 24	-	-	-	137	84	11	-	-	-	-	2	-	-	-	-	-	-	-
07-317, Santa María Aztahuacán (U. Hab.), 29	13	-	-	-	-	5	-	-	106	-	4	8	-	131	-	-	-	-
07-318, Tenorios (Ampl.), 27	-	-	-	-	-	3	-	22	-	-	10	-	-	-	0	-	-	-
07-319, Carlos Pacheco (U. Hab.), 22	-	-	15	-	-	-	-	-	-	-	-	-	-	31	-	-	-	-
07-320, Chinampac de Juárez III, 21	190	-	-	-	23	-	-	-	21	-	-	-	-	73	-	-	-	-
07-321, Predio Santa Cruz Meyehualco, 21	-	-	-	-	57	-	-	-	-	-	-	-	-	299	-	-	-	-
07-322, Minas Polvorilla (U. Hab.) II, 31	11	-	-	-	-	-	-	-	-	-	16	-	-	31	-	-	-	-
07-323, Nueva Generación 103, 31	17	-	6	-	-	-	-	-	-	-	18	-	8	-	-	-	-	-
Total	11 322	285	924	3 351	5 436	4 972	181	698	3 252	58	10 637	675	258	8 899	8 825	1 073	67	465
Total por rubro	12 531			28 585								19 730						

(Continúa)

Tabla 4. Resultados según rubro, proyecto y modalidad de opinión, por unidad territorial

(Concluye)

Clave y nombre de la UT y distrito electoral local al que pertenece	F. Actividades culturales	Otros	Opiniones nulas	Total de opiniones emitidas					Lista nominal	Participación (%)	Nombre del proyecto específico ganador
	F.1			MRVyO	%	SEI	%	Total			
07-313, Juan Escutia III, 22	-	-	46	410	99.76	1	0.24	411	7 032	5.84	Mejores banquetas para caminar seguros
07-314, Las Peñas II, 29	-	-	7	117	98.32	2	1.68	119	1 410	8.44	Sustitución de drenaje profundo en cda. Lucio Blanco
07-315, Rotarios (U. Hab.), 22	-	-	0	42	100	0	0	42	414	10.14	Pintura en fachadas de los departamentos de la U. Hab. Rotaria
07-316, Santa Bárbara (Barr.) II, 24	-	-	53	287	100	0	0	287	4 343	6.61	Caminando seguro en Hualquila
07-317, Santa María Aztahuacán (U. Hab.), 29	-	-	25	292	100	0	0	292	1 650	17.70	Sustitución hidráulica conjunto A
07-318, Tenorios (Ampl.), 27	-	74	17	126	100	0	0	126	3 527	3.57	Continuidad por una mejor movilidad en Ampliación Tenorios
07-319, Carlos Pacheco (U. Hab.), 22	-	-	4	50	100	0	0	50	339	14.75	Impermeabilización de la U. Hab.
07-320, Chinampac de Juárez III, 21	-	-	69	375	99.73	1	0.27	376	6 841	5.50	Techo en la cancha del frente 6
07-321, Predio Santa Cruz Meyehualco, 21	-	-	82	438	100	0	0	438	1 774	24.69	Adoquín para el 190
07-322, Minas Polvorilla (U. Hab.) II, 31	-	-	10	68	100	0	0	68	330	20.61	Continuidad de renovando nuestra entrada en Minas Polvorilla II
07-323, Nueva Generación 103, 31	-	-	5	54	100	0	0	54	328	16.46	Cámaras de vigilancia para 103 familias 2024
Iztapalapa	116	577	14 129	74 790	98.15	1 410	1.85	76 200	1 478 650	5.15	

FUENTE: Elaborado por la DEOEYG con base en la lista nominal proporcionada por la DERFE-INE con fecha de corte al 15 de marzo de 2023, e información obtenida del SIVACC.

Mapa 2. Rubro con mayor número de opiniones en las unidades territoriales de la demarcación territorial

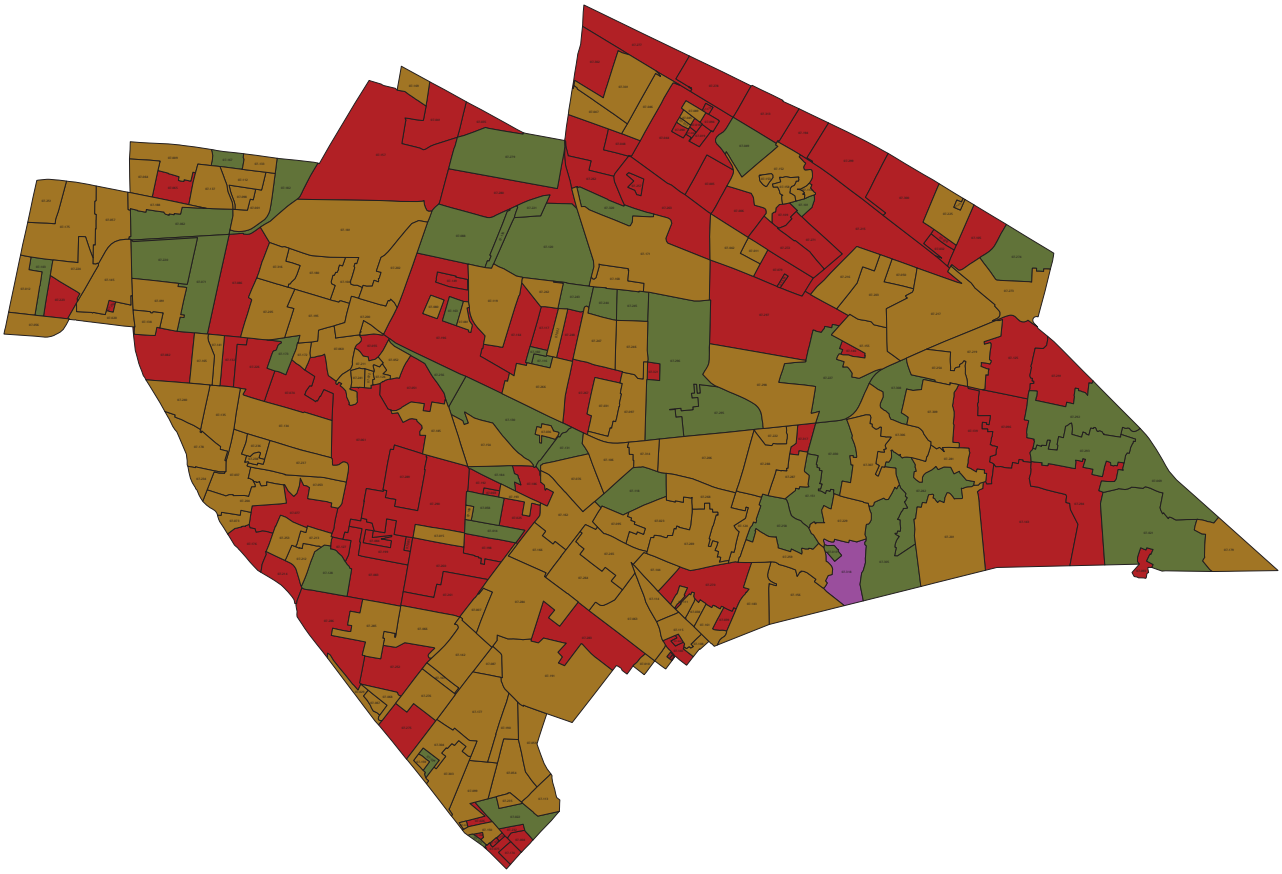

A. Mejoramiento de espacios públicos (47 UT)

B. Equipamiento e infraestructura urbana (151 UT)

C. Obras y servicios (96 UT)

Otros (una UT)

NOTA: Los rubros ganadores aquí representados derivan de la organización relativa a los códigos en donde se colocan los proyectos específicos.
FUENTE: Elaborado por la DEOEYG con base en las opiniones emitidas en la CPP 2024.

La Magdalena Contreras

Ilustración 1. Lista nominal, total de opiniones y participación

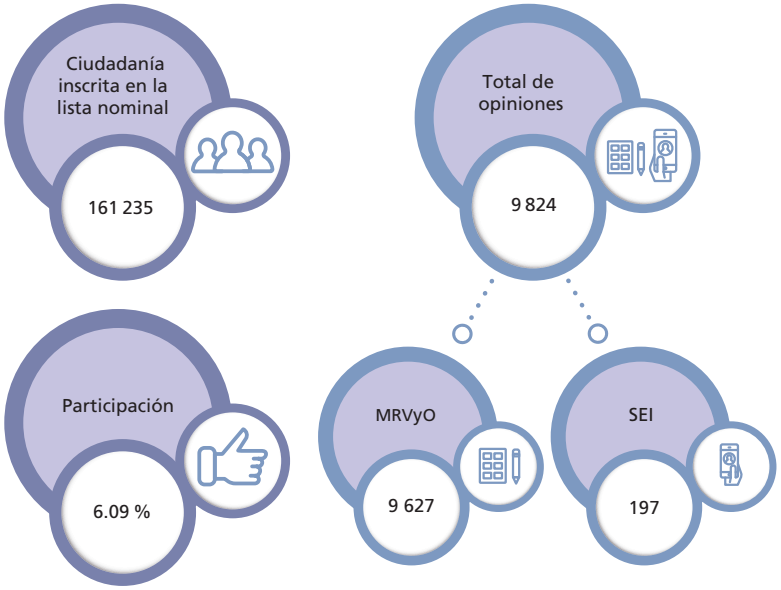

Gráfica 1. Porcentaje de las opiniones por modalidad



Mapa 1. Nivel de participación en las unidades territoriales de la demarcación territorial

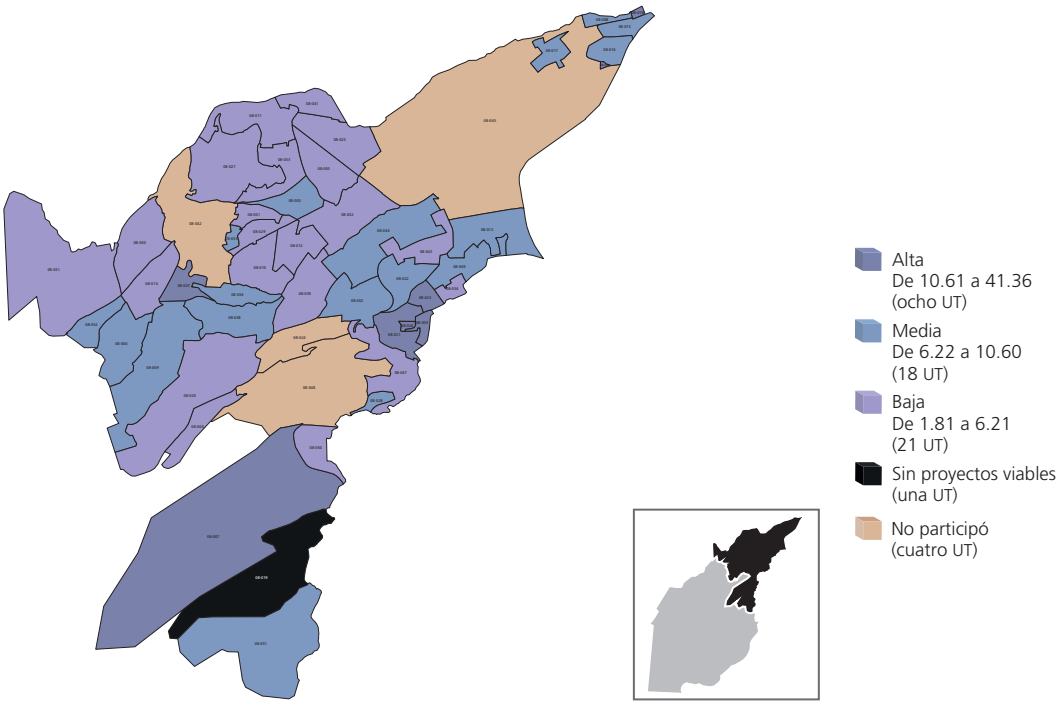

NOTA: En la unidad territorial Ixtlahualtongo, con clave 08-019, no se registraron proyectos específicos, por lo tanto, no hubo consulta. Las unidades territoriales marcadas en beige en el mapa corresponden a los pueblos originarios en los que no se celebró la jornada consultiva, en cumplimiento del acuerdo IECM-ACU-CG-007-2023 del Consejo General del IECM. El mapa muestra únicamente la zona poblada de la demarcación.

FUENTE: Elaborado por la DEOEYG con base en la lista nominal proporcionada por la DERFE-INE, con fecha de corte al 15 de marzo de 2023, e información obtenida del SIVACC.

Tabla 1. Proyectos registrados y dictaminados como viables, según rubro, por unidad territorial

Clave y nombre de la UT y distrito electoral local al que pertenece	Proyectos registrados viables	Proyectos viables						
		A. Mejoramiento de espacios públicos	B. Equipamiento e infraestructura urbana	C. Obras y servicios	D. Actividades recreativas	E. Actividades deportivas	F. Actividades culturales	Otros
08-001, Atacaxco, 33	6	3	3	-	-	-	-	-
08-002, Barranca Seca, 33	6	-	4	2	-	-	-	-
08-003, Barros Sierra, 33	6	-	5	1	-	-	-	-
08-004, Cazulco (Barr.), 33	1	-	-	1	-	-	-	-
08-005, Cuauhtémoc, 33	11	-	10	1	-	-	-	-
08-006, El Ermitaño, 33	5	1	4	-	-	-	-	-
08-007, El Gavillero, 33	1	-	1	-	-	-	-	-
08-008, Batán Viejo (El Maestro), 33	2	1	1	-	-	-	-	-
08-009, El Ocotal, 33	5	1	2	1	-	-	-	1
08-010, El Rosal, 33	8	-	5	3	-	-	-	-
08-011, El Tanque, 33	4	-	4	-	-	-	-	-
08-012, El Toro, 33	5	1	2	2	-	-	-	-
08-013, Héroes de Padierna, 33	7	-	6	1	-	-	-	-
08-014, Huayatla, 33	4	-	2	2	-	-	-	-
08-015, Independencia Batán Norte (U. Hab.), 33	4	-	2	2	-	-	-	-
08-016, Independencia Batán Sur (U. Hab.), 33	5	1	3	1	-	-	-	-
08-017, Independencia San Ramón (U. Hab.), 33	4	-	3	1	-	-	-	-
08-018, INFONAVIT (U. Hab.), 33	1	-	-	1	-	-	-	-
08-019, Ixtlahualtongo, 33	0	-	-	-	-	-	-	-
08-020, La Carbonera, 33	2	-	2	-	-	-	-	-
08-021, La Concepción, 33	6	-	4	2	-	-	-	-
08-022, La Cruz, 33	9	-	6	3	-	-	-	-
08-023, La Guadalupe, 33	3	-	3	-	-	-	-	-
08-025, La Malinche, 33	5	1	2	2	-	-	-	-
08-026, Las Calles (Barr.), 33	1	-	1	-	-	-	-	-
08-027, Las Cruces, 33	6	-	4	2	-	-	-	-

(Continúa)

Tabla 1. Proyectos registrados y dictaminados como viables, según rubro, por unidad territorial

(Concluye)

Clave y nombre de la UT y distrito electoral local al que pertenece	Proyectos registrados viables	Proyectos viables						
		A. Mejoramiento de espacios públicos	B. Equipamiento e infraestructura urbana	C. Obras y servicios	D. Actividades recreativas	E. Actividades deportivas	F. Actividades culturales	Otros
08-028, Las Huertas, 33	4	1	-	3	-	-	-	-
08-029, Las Palmas, 33	4	-	2	2	-	-	-	-
08-030, Lomas de San Bernabé, 33	4	-	3	1	-	-	-	-
08-031, Lomas de San Bernabé (Ampl.), 33	9	-	4	5	-	-	-	-
08-032, Lomas Quebradas, 33	4	-	2	1	-	-	-	1
08-033, Los Padres, 33	5	-	5	-	-	-	-	-
08-034, Pedregal 2 (Conj. Hab.), 33	2	-	2	-	-	-	-	-
08-035, Plazuela del Pedregal, 33	5	-	3	2	-	-	-	-
08-036, Potrerillo, 33	3	-	2	1	-	-	-	-
08-037, Potrerillo (Ampl.), 33	4	-	3	1	-	-	-	-
08-038, Pueblo Nuevo Alto, 33	8	-	4	4	-	-	-	-
08-039, Pueblo Nuevo Bajo, 33	2	-	1	1	-	-	-	-
08-040, Puente Sierra, 33	2	-	-	2	-	-	-	-
08-041, San Bartolo Ameyalco, 33	4	-	4	-	-	-	-	-
08-043, San Francisco, 33	5	1	2	2	-	-	-	-
08-044, San Francisco (Barr.), 33	9	-	8	1	-	-	-	-
08-047, San Nicolás Totolapan, 33	5	1	2	2	-	-	-	-
08-049, Santa Teresa, 33	5	-	3	2	-	-	-	-
08-050, Subestación, 33	2	-	1	1	-	-	-	-
08-051, Tierra Colorada, 33	6	-	4	2	-	-	-	-
08-052, Tierra Unida, 33	5	-	4	1	-	-	-	-
08-053, Vista Hermosa, 33	5	1	4	-	-	-	-	-
Total por rubro	219	13	142	62	0	0	0	2
		219						

FUENTE: Elaborado por la DEOEYG con base en la información obtenida del SIPROE.

Tabla 2. Proyectos registrados y dictaminados como no viables, según rubro, por unidad territorial

Clave y nombre de la UT y distrito electoral local local al que pertenece	Proyectos registrados no viables	Proyectos no viables						
		A. Mejoramiento de espacios públicos	B. Equipamiento e infraestructura urbana	C. Obras y servicios	D. Actividades recreativas	E. Actividades deportivas	F. Actividades culturales	Otros
08-001, Atacaxco, 33	3	1	1	1	-	-	-	-
08-002, Barranca Seca, 33	1	1	-	-	-	-	-	-
08-003, Barros Sierra, 33	2	1	-	1	-	-	-	-
08-004, Cazulco (Barr.), 33	5	-	3	-	1	-	-	1
08-005, Cuauhtémoc, 33	8	1	4	2	-	-	-	1
08-006, El Ermitaño, 33	6	1	1	4	-	-	-	-
08-007, El Gavillero, 33	5	-	1	3	-	-	-	1
08-008, Batán Viejo (El Maestro), 33	6	1	3	2	-	-	-	-
08-009, El Ocotal, 33	8	2	1	4	-	-	-	1
08-010, El Rosal, 33	4	1	2	1	-	-	-	-
08-011, El Tanque, 33	6	3	-	3	-	-	-	-
08-012, El Toro, 33	4	1	-	-	-	-	-	3
08-013, Héroes de Padierna, 33	5	2	2	1	-	-	-	-
08-014, Huayatla, 33	2	-	-	-	1	-	-	1
08-015, Independencia Batán Norte (U. Hab.), 33	6	2	-	3	-	-	-	1
08-016, Independencia Batán Sur (U. Hab.), 33	0	-	-	-	-	-	-	-
08-017, Independencia San Ramón (U. Hab.), 33	4	-	1	3	-	-	-	-
08-018, INFONAVIT (U. Hab.), 33	3	-	-	3	-	-	-	-
08-019, Ixtlahualtongo, 33	7	-	3	4	-	-	-	-
08-020, La Carbonera, 33	0	-	-	-	-	-	-	-
08-021, La Concepción, 33	4	-	1	2	-	-	-	1
08-022, La Cruz, 33	1	-	-	-	-	-	-	1
08-023, La Guadalupe, 33	3	-	-	2	-	-	-	1
08-025, La Malinche, 33	4	2	-	1	-	-	-	1
08-026, Las Calles (Barr.), 33	3	1	1	1	-	-	-	-
08-027, Las Cruces, 33	6	1	1	4	-	-	-	-

(Continúa)

Tabla 2. Proyectos registrados y dictaminados como no viables, según rubro, por unidad territorial

(Concluye)

Clave y nombre de la UT y distrito electoral local local al que pertenece	Proyectos registrados no viables	Proyectos no viables						
		A. Mejoramiento de espacios públicos	B. Equipamiento e infraestructura urbana	C. Obras y servicios	D. Actividades recreativas	E. Actividades deportivas	F. Actividades culturales	Otros
08-028, Las Huertas, 33	0	-	-	-	-	-	-	-
08-029, Las Palmas, 33	2	-	1	1	-	-	-	-
08-030, Lomas de San Bernabé, 33	4	-	2	2	-	-	-	-
08-031, Lomas de San Bernabé (Ampl.), 33	3	-	1	2	-	-	-	-
08-032, Lomas Quebradas, 33	4	1	1	2	-	-	-	-
08-033, Los Padres, 33	2	1	-	-	-	-	-	1
08-034, Pedregal 2 (Conj. Hab.), 33	1	-	-	1	-	-	-	-
08-035, Plazuela del Pedregal, 33	1	1	-	-	-	-	-	-
08-036, Potrerillo, 33	4	-	-	4	-	-	-	-
08-037, Potrerillo (Ampl.), 33	1	1	-	-	-	-	-	-
08-038, Pueblo Nuevo Alto, 33	2	1	1	-	-	-	-	-
08-039, Pueblo Nuevo Bajo, 33	9	-	5	3	-	-	1	-
08-040, Puente Sierra, 33	1	-	1	-	-	-	-	-
08-041, San Bartolo Ameyalco, 33	6	1	3	1	-	-	-	1
08-043, San Francisco, 33	4	-	2	2	-	-	-	-
08-044, San Francisco (Barr.), 33	8	2	3	3	-	-	-	-
08-047, San Nicolás Totolapan, 33	4	-	2	2	-	-	-	-
08-049, Santa Teresa, 33	4	-	2	2	-	-	-	-
08-050, Subestación, 33	4	-	1	3	-	-	-	-
08-051, Tierra Colorada, 33	4	1	1	2	-	-	-	-
08-052, Tierra Unida, 33	3	-	1	2	-	-	-	-
08-053, Vista Hermosa, 33	0	-	-	-	-	-	-	-
Total por rubro	177	30	52	77	2	0	1	15
		177						

FUENTE: Elaborado por la DEOEYG con base en la información obtenida del SIPROE.

Tabla 3. Opiniones emitidas por rubros y proyectos

Rubros y proyectos	Opiniones emitidas	%
	9 824	**100**
A. Mejoramiento de espacios públicos	**428**	**4.36**
A.1 Adecuación y/o mejoramiento de espacios públicos	428	4.36
B. Equipamiento e infraestructura urbana	**4 715**	**47.99**
B.1 Alcantarillado y drenaje	622	6.33
B.2 Guarniciones y banquetas	941	9.58
B.3 Mejoramiento y reparación de vialidades	2 333	23.75
B.4 Infraestructura para personas discapacitadas	70	0.71
B.5 Balizamiento, nomenclatura y señalización	35	0.36
B.6 Red hidráulica	291	2.96
B.7 Escalinatas y puentes peatonales	113	1.15
B.8 Prevención del delito	310	3.15
C. Obras y servicios	**1 566**	**15.94**
C.1 Muros de contención y/o rejas perimetrales	8	0.08
C.3 Mejoramiento de entornos habitacionales	135	1.38
C.4 Servicios urbanos brindados por las autoridades locales	1 357	13.81
C.5 Construcción de espacios públicos	66	0.67
Otros	**128**	**1.30**
Opiniones nulas	**2 987**	**30.41**

FUENTE: Elaborado por la DEOEYG con base en la información obtenida del SIVACC.

Gráfica 2. Opiniones emitidas por rubros en la demarcación territorial

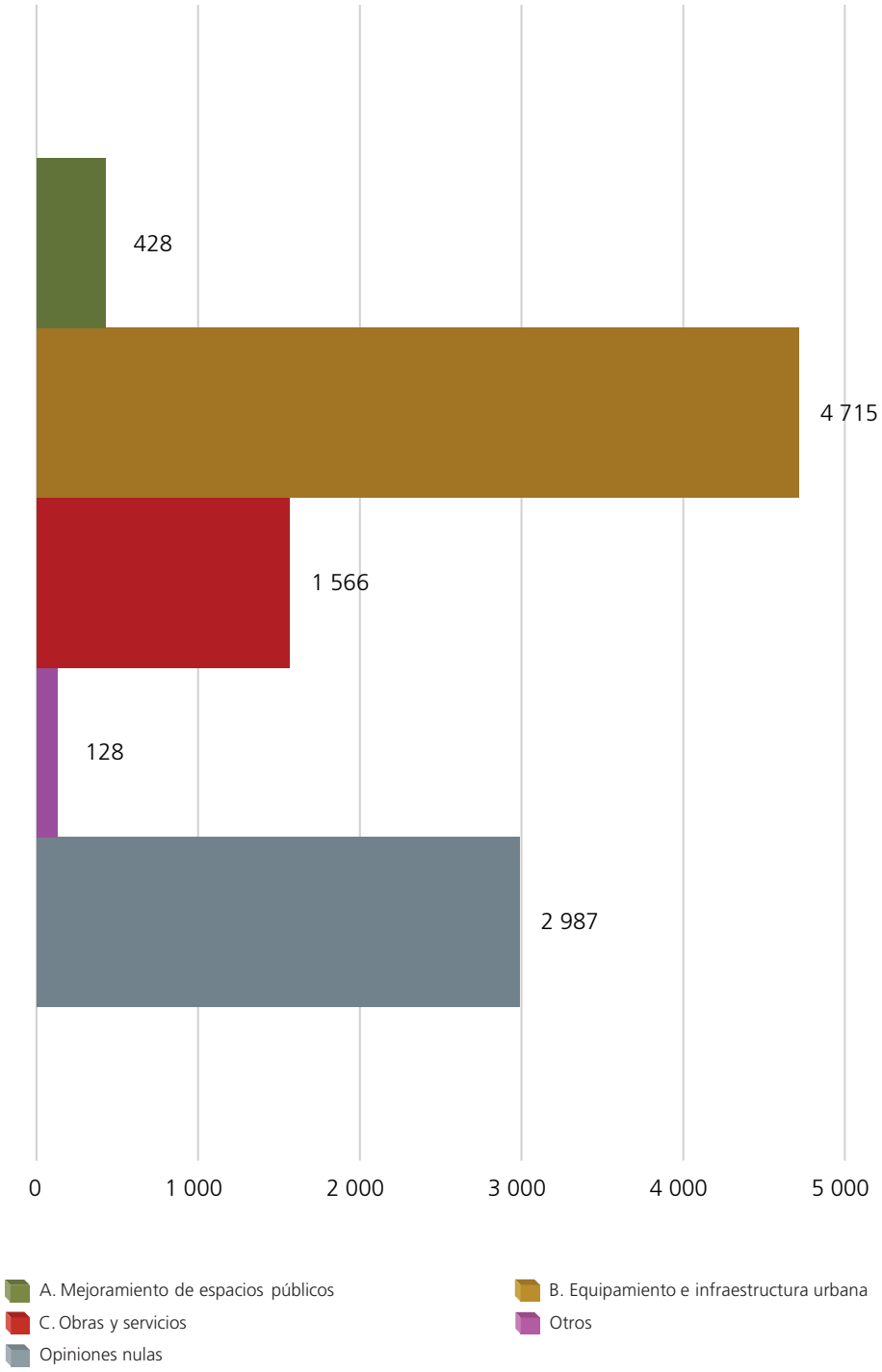

FUENTE: Elaborado por la DEOEYG con base en la información obtenida del SIVACC.

Tabla 4. Resultados según rubro, proyecto y modalidad de opinión, por unidad territorial

Clave y nombre de la UT y distrito electoral local al que pertenece	A. Mejoramiento de espacios públicos	B. Equipamiento e infraestructura urbana								C. Obras y servicios			
	A.1	B.1	B.2	B.3	B.4	B.5	B.6	B.7	B.8	C.1	C.3	C.4	C.5
08-001, Atacaxco, 33	11	-	-	12	-	-	21	-	14	-	-	-	-
08-002, Barranca Seca, 33	-	71	143	22	-	-	-	-	-	-	55	27	-
08-003, Barros Sierra, 33	-	-	79	39	-	-	-	-	-	-	-	36	-
08-004, Cazulco (Barr.), 33	-	-	-	-	-	-	-	-	-	-	-	51	-
08-005, Cuauhtémoc, 33	-	-	43	109	-	-	-	-	14	-	-	20	-
08-006, El Ermitaño, 33	25	-	-	181	-	-	-	13	-	-	-	-	-
08-007, El Gavillero, 33	-	-	-	94	-	-	-	-	-	-	-	-	-
08-008, Batán Viejo (El Maestro), 33	19	-	-	13	-	-	-	-	-	-	-	-	-
08-009, El Ocotal, 33	192	207	-	-	-	-	41	-	-	-	-	-	39
08-010, El Rosal, 33	-	-	21	91	-	-	-	-	23	-	-	64	-
08-011, El Tanque, 33	-	-	40	37	-	-	-	51	27	-	-	-	-
08-012, El Toro, 33	26	-	44	6	-	-	-	-	-	-	-	24	-
08-013, Héroes de Padierna, 33	-	-	162	39	-	-	-	-	-	-	-	40	-
08-014, Huayatla, 33	-	-	-	34	-	-	-	-	-	-	-	90	-
08-015, Independencia Batán Norte (U. Hab.), 33	-	60	14	-	-	-	-	-	-	-	15	6	-
08-016, Independencia Batán Sur (U. Hab.), 33	51	-	2	22	-	-	-	-	-	-	16	-	-
08-017, Independencia San Ramón (U. Hab.), 33	-	125	-	-	2	-	82	-	-	8	-	-	-
08-018, INFONAVIT (U. Hab.), 33	-	-	-	-	-	-	-	-	-	-	35	-	-
08-020, La Carbonera, 33	-	-	-	127	-	-	-	-	-	-	-	-	-
08-021, La Concepción, 33	-	-	59	93	-	-	-	-	-	-	-	39	-
08-022, La Cruz, 33	-	-	4	210	-	-	-	-	-	-	-	36	-
08-023, La Guadalupe, 33	-	-	57	66	-	-	-	-	-	-	-	-	-
08-025, La Malinche, 33	17	-	-	52	-	-	-	-	36	-	-	75	-
08-026, Las Calles (Barr.), 33	-	-	-	-	-	-	61	-	-	-	-	-	-
08-027, Las Cruces, 33	-	13	-	49	-	-	41	-	-	-	-	125	-
08-028, Las Huertas, 33	25	-	-	-	-	-	-	-	-	-	4	30	-

(Continúa)

Tabla 4. Resultados según rubro, proyecto y modalidad de opinión, por unidad territorial

Clave y nombre de la UT y distrito electoral local al que pertenece	Otros	Opiniones nulas	Total de opiniones emitidas					Lista nominal	Participación (%)	Nombre del proyecto específico ganador
			MRVyO	%	SEI	%	Total			
08-001, Atacaxco, 33	-	7	64	98.46	1	1.54	65	1 410	4.61	Proyecto c. Patli
08-002, Barranca Seca, 33	-	129	439	98.21	8	1.79	447	4 326	10.33	Caminando dignamente por Ixtlahuaca
08-003, Barros Sierra, 33	-	90	243	99.59	1	0.41	244	3 841	6.35	Pasito a pasito en Emiliano Zapata (segunda etapa)
08-004, Cazulco (Barr.), 33	-	14	65	100	0	0	65	1 517	4.28	Remodelación del módulo de Cazulco San Nicolás (centro comunitario Cazulco)
08-005, Cuauhtémoc, 33	-	62	244	98.39	4	1.61	248	5 554	4.47	Vamos por c. jalisco e iguala colonos de la Cuauhtémoc 2024
08-006, El Ermitaño, 33	-	201	418	99.52	2	0.48	420	4 134	10.16	Repavimentación y rehabilitación de ductos de drenaje y agua potable
08-007, El Gavillero, 33	-	268	362	100	0	0	362	2 566	14.11	Combatiendo inundaciones
08-008, Batán Viejo (El Maestro), 33	-	30	62	100	0	0	62	600	10.33	Reconstrucción de c. Salvador Trejo, Luis Hidalgo y Sabino Rodríguez
08-009, El Ocotal, 33	114	155	661	88.37	87	11.63	748	7 446	10.05	Drenaje (Cerro de Las Palomas y Paso del Gavilán)
08-010, El Rosal, 33	-	105	302	99.34	2	0.66	304	6 591	4.61	Estanislao Martínez sin baches / reencarpetamiento de la c. Palmera de Azúcar
08-011, El Tanque, 33	-	107	254	96.95	8	3.05	262	9 532	2.75	Recuperación de andadores en mal estado
08-012, El Toro, 33	-	10	110	100	0	0	110	3 504	3.14	Banquetas dándole vida a los árboles. Etapa 3
08-013, Héroes de Padierna, 33	-	120	351	97.23	10	2.77	361	4 432	8.15	Banquetas y balizamiento
08-014, Huayatla, 33	-	104	224	98.25	4	1.75	228	3 737	6.10	Luminarias mayor seguridad UT
08-015, Independencia Batán Norte (U. Hab.), 33	-	6	100	99.01	1	0.99	101	1 556	6.49	Continuación de la sustitución de la tubería de agua de riego
08-016, Independencia Batán Sur (U. Hab.), 33	-	3	91	96.81	3	3.19	94	1 328	7.08	Continuación del cambio de la tubería de riego en independencia batán sur
08-017, Independencia San Ramón (U. Hab.), 33	-	17	232	99.15	2	0.85	234	2 522	9.28	1ra etapa de la red del sistema de drenaje y 1ra etapa de mantenimiento de la red del sistema de agua pluvial
08-018, INFONAVIT (U. Hab.), 33	-	4	39	100	0	0	39	196	19.90	Automatización de reja de entrada vehicular e iluminación
08-020, La Carbonera, 33	-	49	175	99.43	1	0.57	176	4 735	3.72	Pavimentación 2da cerrada de Mesita y Pera
08-021, La Concepción, 33	-	16	206	99.52	1	0.48	207	1 622	12.76	Bacheando e iluminando nuestra UT
08-022, La Cruz, 33	-	56	301	98.37	5	1.63	306	4 250	7.20	Pavimento hidráulico Nogal
08-023, La Guadalupe, 33	-	91	214	100	0	0	214	1 451	14.75	Repavimentación de las calles: Felipe Ángeles, Francisco Villa, Revolución y Emiliano Zapata
08-025, La Malinche, 33	-	90	269	99.63	1	0.37	270	8 934	3.02	Concreto hidráulico para c. Basilio (presa Basilio)
08-026, Las Calles (Barr.), 33	-	19	80	100	0	0	80	451	17.74	Cambio de tubería de drenaje y ductos de agua potable en 1a y 4a c. de Contreras
08-027, Las Cruces, 33	-	237	461	99.14	4	0.86	465	9 290	5.01	Caminemos seguros
08-028, Las Huertas, 33	-	0	59	100	0	0	59	683	8.64	Rehabilitación de la plaza cívica Venustiano Carranza

(Continúa)

Tabla 4. Resultados según rubro, proyecto y modalidad de opinión, por unidad territorial

Clave y nombre de la UT y distrito electoral local al que pertenece	A. Mejoramiento de espacios públicos	B. Equipamiento e infraestructura urbana								C. Obras y servicios			
	A.1	B.1	B.2	B.3	B.4	B.5	B.6	B.7	B.8	C.1	C.3	C.4	C.5
08-029, Las Palmas, 33	-	-	15	-	-	-	-	-	37	-	-	56	-
08-030, Lomas de San Bernabé, 33	-	-	48	29	-	-	-	-	88	-	-	39	-
08-031, Lomas de San Bernabé (Ampl.), 33	-	4	1	8	-	-	-	-	-	-	-	90	-
08-032, Lomas Quebradas, 33	-	-	-	46	-	16	-	-	-	-	-	7	-
08-033, Los Padres, 33	-	-	82	46	-	-	-	-	49	-	-	-	-
08-034, Pedregal 2 (Conj. Hab.), 33	-	-	6	-	-	-	30	-	-	-	-	-	-
08-035, Plazuela del Pedregal, 33	-	-	89	14	-	-	0	-	-	-	-	13	27
08-036, Potrerillo, 33	-	-	-	90	-	-	-	-	-	-	-	21	-
08-037, Potrerillo (Ampl.), 33	-	-	-	122	-	-	-	-	-	-	-	29	-
08-038, Pueblo Nuevo Alto, 33	-	60	19	26	-	-	-	49	-	-	-	143	-
08-039, Pueblo Nuevo Bajo, 33	-	-	-	54	-	-	-	-	-	-	-	34	-
08-040, Puente Sierra, 33	-	-	-	-	-	-	-	-	-	-	1	2	-
08-041, San Bartolo Ameyalco, 33	-	-	-	53	68	-	-	-	-	-	-	-	-
08-043, San Francisco, 33	27	-	-	12	-	-	-	-	-	-	-	22	-
08-044, San Francisco (Barr.), 33	-	82	-	84	-	19	-	-	22	-	-	11	-
08-047, San Nicolás Totolapan, 33	17	-	-	26	-	-	-	-	-	-	9	25	-
08-049, Santa Teresa, 33	-	-	-	102	-	-	-	-	-	-	-	53	-
08-050, Subestación, 33	-	-	5	-	-	-	-	-	-	-	-	16	-
08-051, Tierra Colorada, 33	-	-	-	221	-	-	-	-	-	-	-	85	-
08-052, Tierra Unida, 33	-	-	-	50	-	-	-	-	-	-	-	48	-
08-053, Vista Hermosa, 33	18	-	8	54	-	-	15	-	-	-	-	-	-
Total	428	622	941	2333	70	35	291	113	310	8	135	1357	66
Total por rubro		4715								1566			

(Continúa)

Tabla 4. Resultados según rubro, proyecto y modalidad de opinión, por unidad territorial

(Concluye)

Clave y nombre de la UT y distrito electoral local al que pertenece	Otros	Opiniones nulas	Total de opiniones emitidas					Lista nominal	Participación (%)	Nombre del proyecto específico ganador
			MRVyO	%	SEI	%	Total			
08-029, Las Palmas, 33	-	11	117	98.32	2	1.68	119	2 446	4.87	Luminarias solares para Palmas
08-030, Lomas de San Bernabé, 33	-	41	243	99.18	2	0.82	245	6 831	3.59	Seguridad para todos (cámaras de seguridad)
08-031, Lomas de San Bernabé (Ampl.), 33	-	10	113	100	0	0	113	4 745	2.38	Ilumina tu fachada en Ampliación Lomas de San Bernabé (segunda etapa)
08-032, Lomas Quebradas, 33	14	26	101	92.66	8	7.34	109	3 964	2.75	Repavimentando nuestras calles: Santiago, Amapola, Nardo y Nube
08-033, Los Padres, 33	-	119	292	98.65	4	1.35	296	5 788	5.11	Calles dignas en la UT Los Padres
08-034, Pedregal 2 (Conj. Hab.), 33	-	3	39	100	0	0	39	699	5.58	Eliminación de fugas de agua en cisterna, modernización y optimización del sistema de bombeo y reemplazo de la red de tuberías (3a etapa)
08-035, Plazuela del Pedregal, 33	-	17	160	100	0	0	160	634	25.24	Chula mi banqueta
08-036, Potrerillo, 33	-	110	221	100	0	0	221	2 660	8.31	Estrenando calle (c. Reforma, c. Nogal Silvestre, c. 5 de mayo (potrerillo) y c. 16 de septiembre)
08-037, Potrerillo (Ampl.), 33	-	50	197	98.01	4	1.99	201	1 660	12.11	Reencarpetamiento de las calles Pradera, Encinos, Cedros, Pino, cda. Tenatitla, Tenantitla, cda. Nogal. Etapa 2
08-038, Pueblo Nuevo Alto, 33	-	55	350	99.43	2	0.57	352	5 518	6.38	Andadores nuevos
08-039, Pueblo Nuevo Bajo, 33	-	24	112	100	0	0	112	3 208	3.49	Reencarpetamiento de c. Teja
08-040, Puente Sierra, 33	-	64	67	100	0	0	67	162	41.36	Cambio de luminarias
08-041, San Bartolo Ameyalco, 33	-	78	191	95.98	8	4.02	199	4 115	4.84	Renovación de 3ra cda. (1ra cda.) de Ocote
08-043, San Francisco, 33	-	10	71	100	0	0	71	3 286	2.16	Diversión móvil
08-044, San Francisco (Barr.), 33	-	38	242	94.53	14	5.47	256	4 060	6.31	Drenaje para todo cjón. del Recuerdo
08-047, San Nicolás Totolapan, 33	-	5	79	96.34	3	3.66	82	2 733	3	Un espacio de diversión
08-049, Santa Teresa, 33	-	85	239	99.58	1	0.42	240	2 169	11.07	Renovación de la c. Chihuahua
08-050, Subestación, 33	-	5	26	100	0	0	26	1 433	1.81	Reencarpetamiento con concreto hidráulico cda. 1ra subestación y rehabilitar las banquetas que están en mal estado
08-051, Tierra Colorada, 33	-	71	375	99.47	2	0.53	377	4 514	8.35	Por un caminar más sólido T.C. primera etapa (continuación)
08-052, Tierra Unida, 33	-	154	252	100	0	0	252	2 886	8.73	Camina seguro (cda. del Bosque)
08-053, Vista Hermosa, 33	-	21	114	98.28	2	1.72	116	1 516	7.65	Enchulando el módulo de Vista Hermosa
La Magdalena Contreras	128	2 987	9 627	97.99	197	2.01	9 824	161 235	6.09	

FUENTE: Elaborado por la DEOEYG con base en la lista nominal proporcionada por la DERFE-INE, con fecha de corte al 15 de marzo de 2023, e información obtenida del SIVACC.

Mapa 2. Rubro con mayor número de opiniones en las unidades territoriales de la demarcación territorial

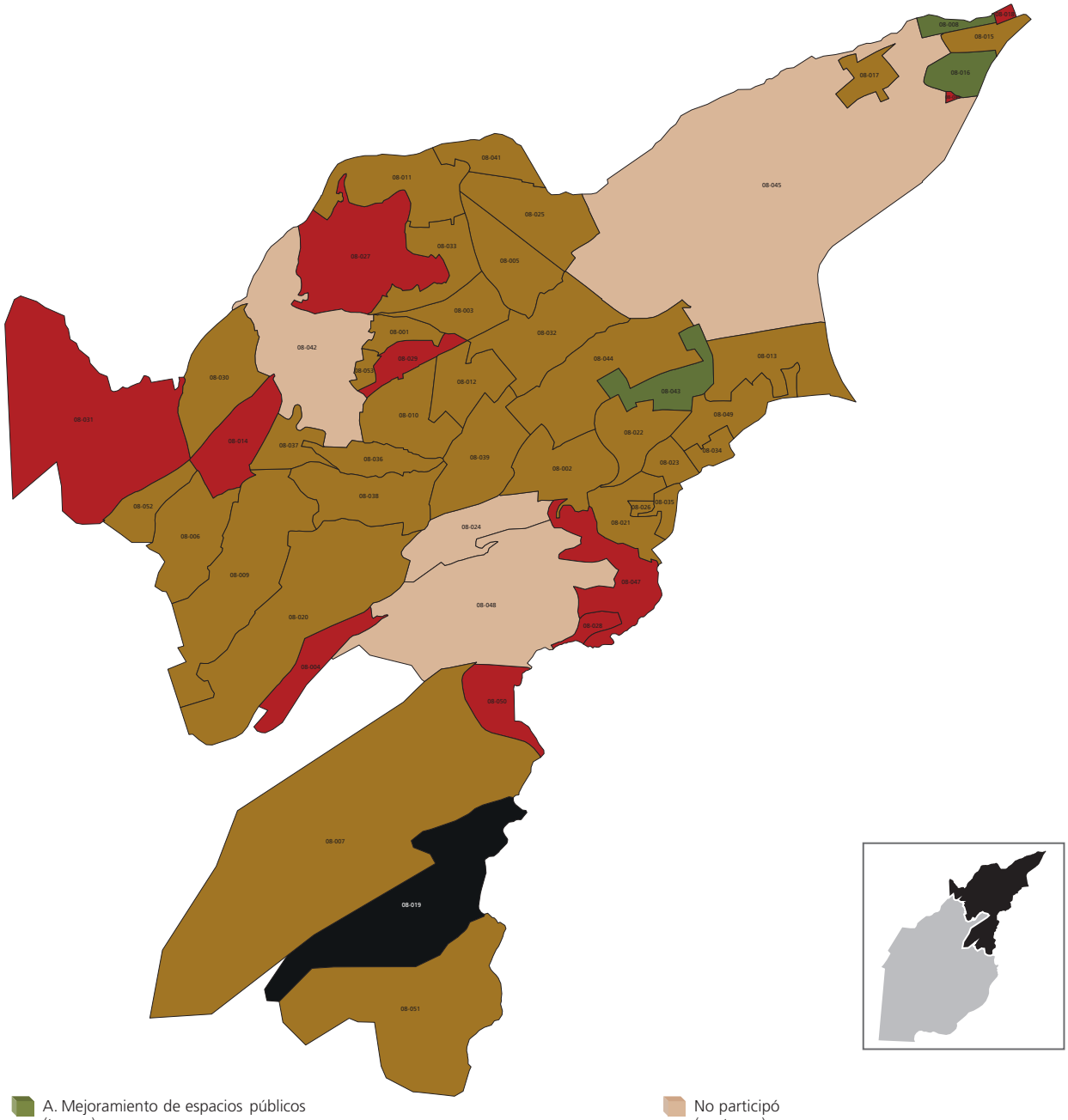

A. Mejoramiento de espacios públicos (tres UT)

B. Equipamiento e infraestructura urbana (34 UT)

C. Obras y servicios (10 UT)

No participó (cuatro UT)

Sin proyectos viables (una UT)

NOTA: Los rubros ganadores aquí representados derivan de la organización relativa a los códigos en donde se colocan los proyectos específicos. En la unidad territorial Ixtlahualtongo, con clave 08-019, no se registraron proyectos específicos, por lo tanto, no hubo consulta. Las unidades territoriales marcadas en beige en el mapa corresponden a los pueblos originarios en los que no se celebró la jornada consultiva, en cumplimiento del acuerdo IECM-ACU-CG-007-2023 del Consejo General del IECM. El mapa muestra únicamente la zona poblada de la demarcación.

FUENTE: Elaborado por la DEOEYG con base en las opiniones emitidas en la CPP 2024.

Milpa Alta

Ilustración 1. Lista nominal, total de opiniones y participación

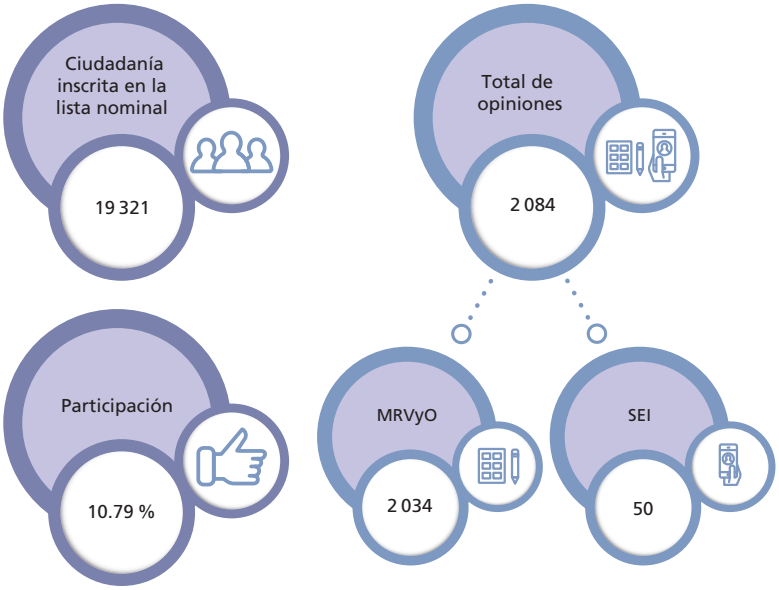

Gráfica 1. Porcentaje de las opiniones por modalidad



Mapa 1. Nivel de participación en las unidades territoriales de la demarcación territorial

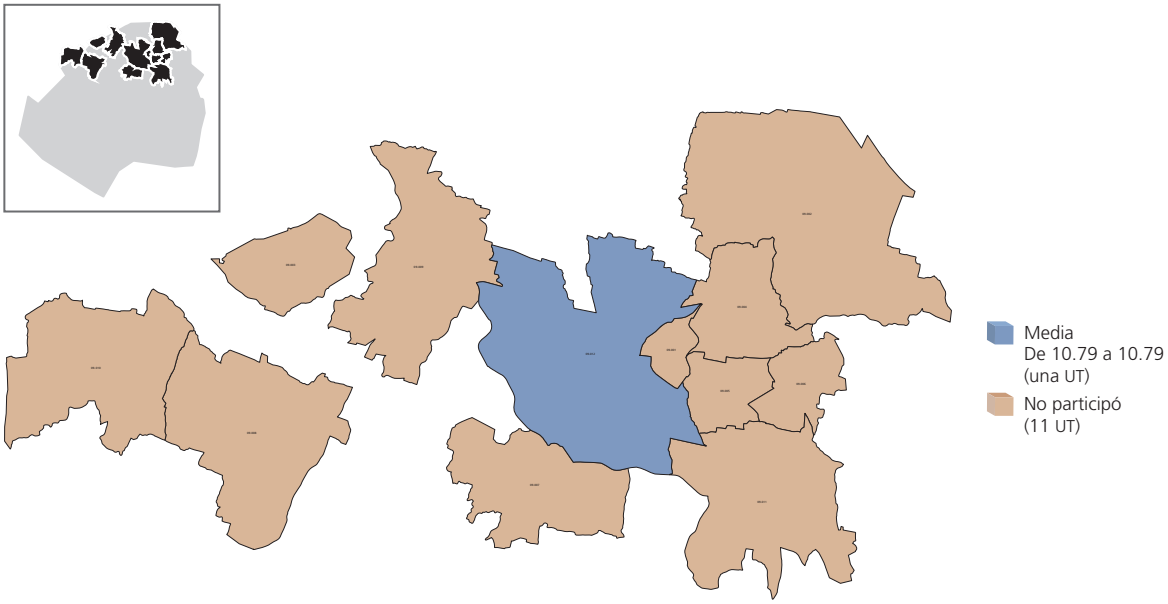

NOTA: Las unidades territoriales marcadas en beige en el mapa corresponden a los pueblos originarios en los que no se celebró la jornada consultiva, en cumplimiento del acuerdo IECM-ACU-CG-007-2023 del Consejo General del IECM. El mapa muestra únicamente la zona poblada de la demarcación.

FUENTE: Elaborado por la DEOEYG con base en la lista nominal proporcionada por la DERFE-INE, con fecha de corte al 15 de marzo de 2023, e información obtenida del SIVACC.

Tabla 1. Proyectos registrados y dictaminados como viables, según rubro, por unidad territorial

Clave y nombre de la UT y distrito electoral local al que pertenece	Proyectos registrados viables	Proyectos viables						
		A. Mejoramiento de espacios públicos	B. Equipamiento e infraestructura urbana	C. Obras y servicios	D. Actividades recreativas	E. Actividades deportivas	F. Actividades culturales	Otros
09-012, Villa Milpa Alta (Pblo.), 07	5	3	-	1	-	-	-	1
Total por rubro	5	3	0	1	0	0	0	1
		5						

Tabla 2. Proyectos registrados y dictaminados como no viables, según rubro, por unidad territorial

Clave y nombre de la UT y distrito electoral local al que pertenece	Proyectos registrados no viables	Proyectos no viables						
		A. Mejoramiento de espacios públicos	B. Equipamiento e infraestructura urbana	C. Obras y servicios	D. Actividades recreativas	E. Actividades deportivas	F. Actividades culturales	Otros
09-012, Villa Milpa Alta (Pblo.), 07	5	-	1	4	-	-	-	
Total por rubro	5	0	1	4	0	0	0	0
		5						

FUENTE: Elaborado por la DEOEYG con base en la información obtenida del SIPROE.

Tabla 3. Opiniones emitidas por rubros y proyectos

Rubros y proyectos	Opiniones emitidas	%
	2 084	100
A. Mejoramiento de espacios públicos	466	22.36
A.1 Adecuación y/o mejoramiento de espacios públicos	466	22.36
C. Obras y servicios	423	20.30
C.5 Construcción de espacios públicos	423	20.30
Otros	445	21.35
Opiniones nulas	750	35.99

FUENTE: Elaborado por la DEOEYG con base en la información obtenida del SIVACC.

Gráfica 2. Opiniones emitidas por rubros en la demarcación territorial

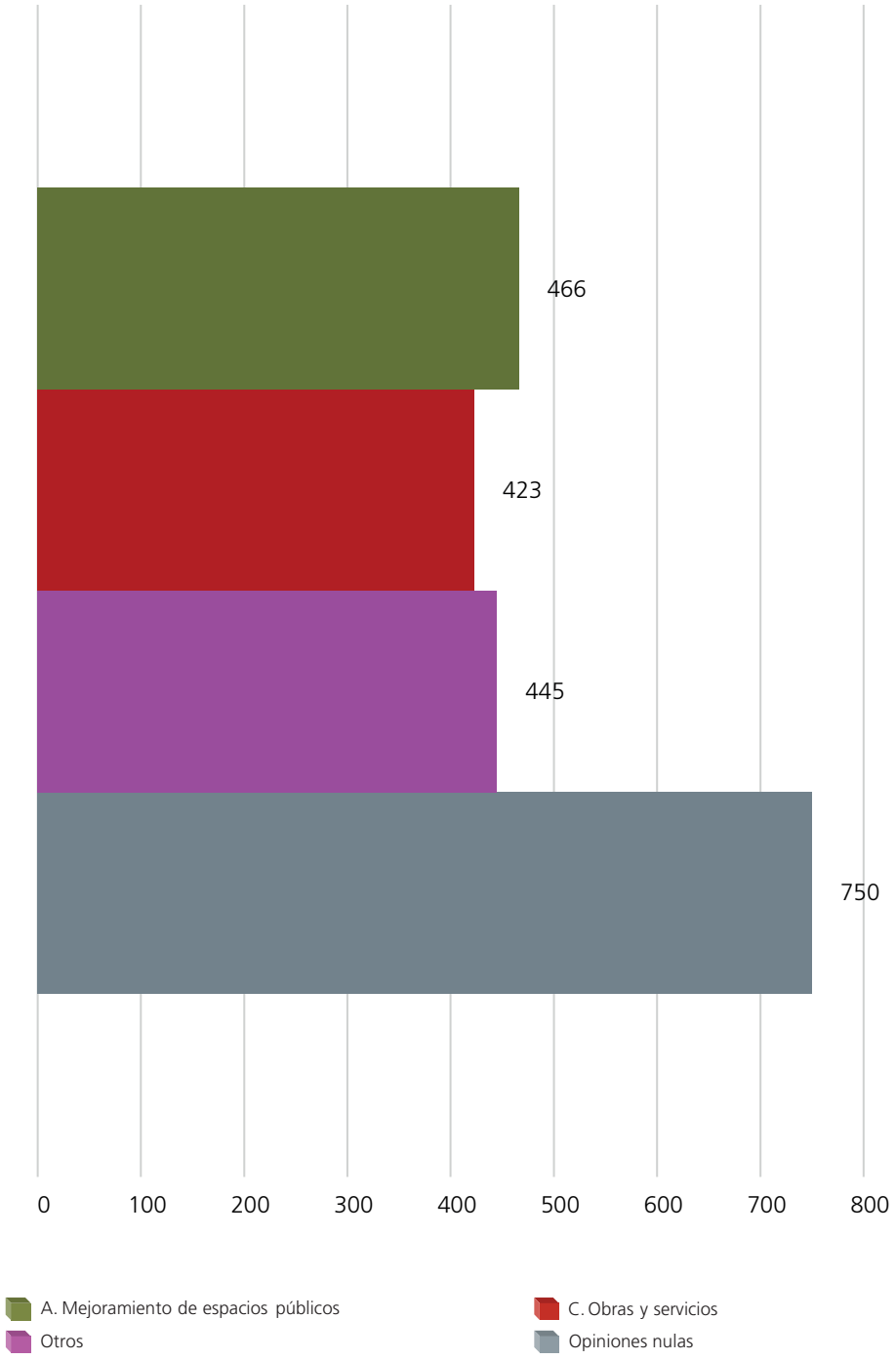

FUENTE: Elaborado por la DEOEYG con base en la información obtenida del SIVACC.

Tabla 4. Resultados según rubro, proyecto y modalidad de opinión, por unidad territorial

Clave y nombre de la UT y distrito electoral local al que pertenece	A. Mejoramiento de espacios públicos	C. Obras y servicios	Otros	Opiniones nulas
	A.1	C.5		
09-012, Villa Milpa Alta (Pblo.), 07	466	423	445	750
Total por rubro	466	423	445	750

(Continúa)

(Concluye)

Clave y nombre de la UT y distrito electoral local al que pertenece	Total de opiniones emitidas					Lista nominal	Participación (%)	Nombre del proyecto específico ganador
	MRVyO	%	SEI	%	Total			
09-012, Villa Milpa Alta (Pblo.), 07	2034	97.60	50	2.40	2084	19321	10.79	Continuación de la rehabilitación, mantenimiento y equipamiento de las escuelas de educación básica en Villa Milpa Alta 2024
Milpa Alta	2034	97.60	50	2.40	2084	19321	10.79	

FUENTE: Elaborado por la DEOEYG con base en la lista nominal proporcionada por la DERFE-INE, con fecha de corte al 15 de marzo de 2023, e información obtenida del SIVACC.

Mapa 2. Rubro con mayor número de opiniones en las unidades territoriales de la demarcación territorial

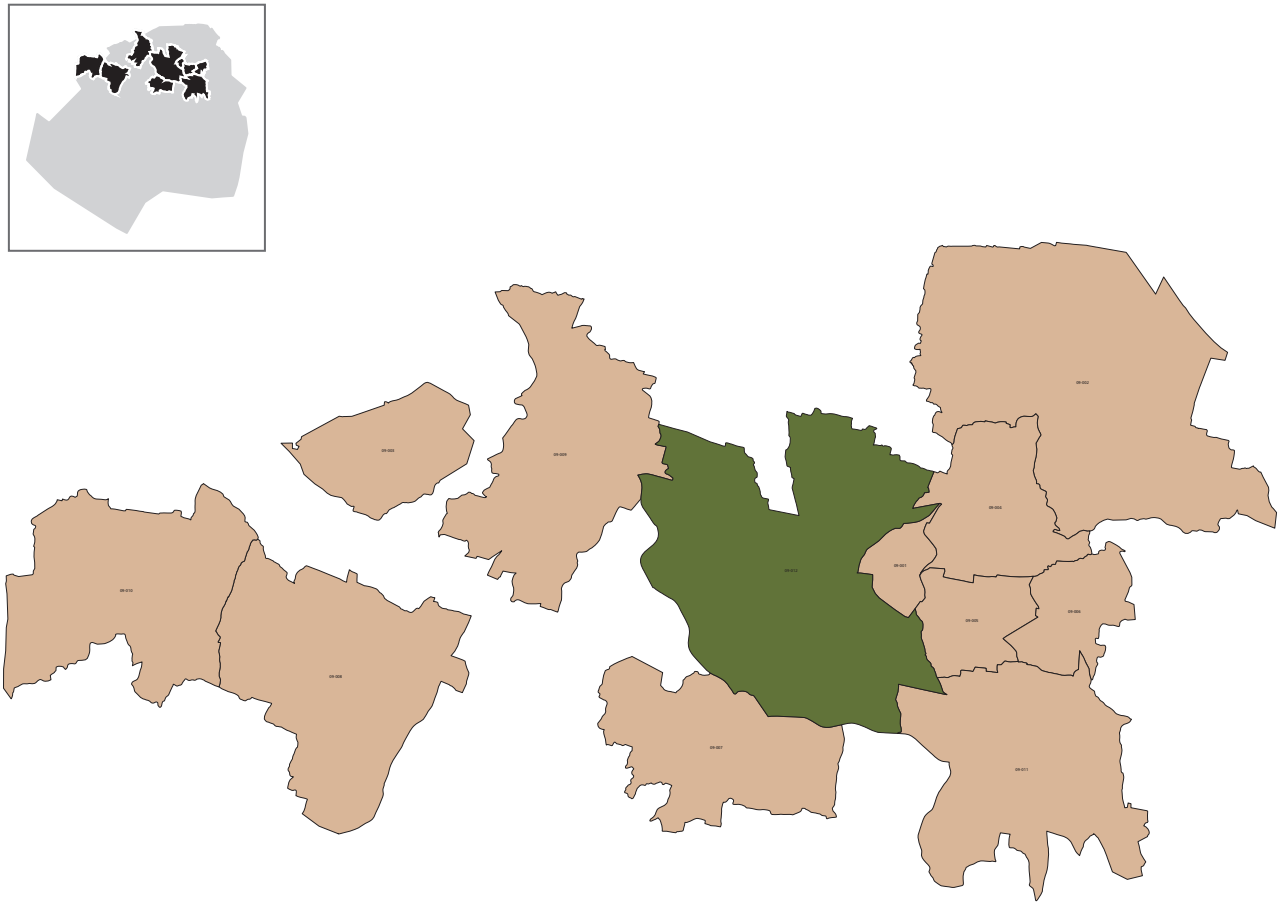

A. Mejoramiento de espacios públicos (una UT)

No participó (11 UT)

NOTA: Los rubros ganadores aquí representados derivan de la organización relativa a los códigos en donde se colocan los proyectos específicos. Las unidades territoriales marcadas en beige en el mapa corresponden a los pueblos originarios en los que no se celebró la jornada consultiva, en cumplimiento del acuerdo IECM-ACU-CG-007-2023 del Consejo General del IECM. El mapa muestra únicamente la zona poblada de la demarcación.

FUENTE: Elaborado por la DEOEYG con base en las opiniones emitidas en la CPP 2024.

Álvaro Obregón

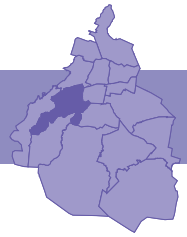

Ilustración 1. Lista nominal, total de opiniones y participación

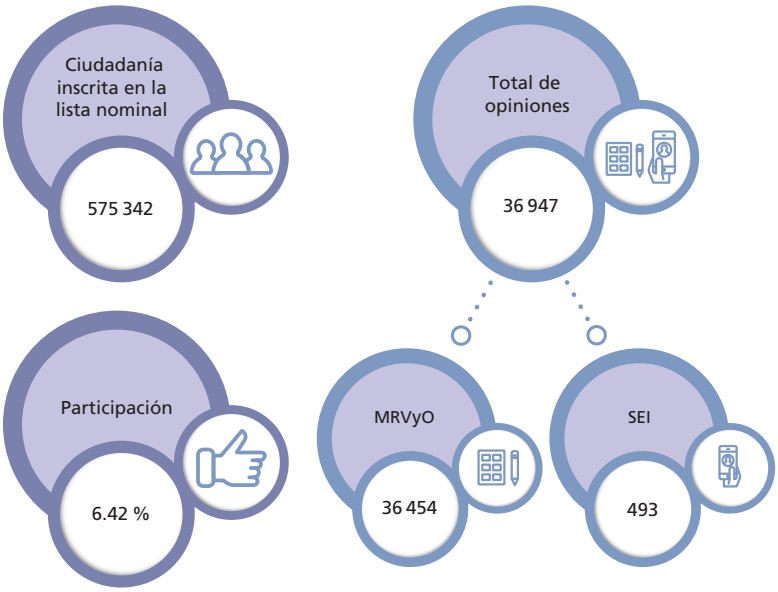

Gráfica 1. Porcentaje de las opiniones por modalidad



Mapa 1. Nivel de participación en las unidades territoriales de la demarcación territorial

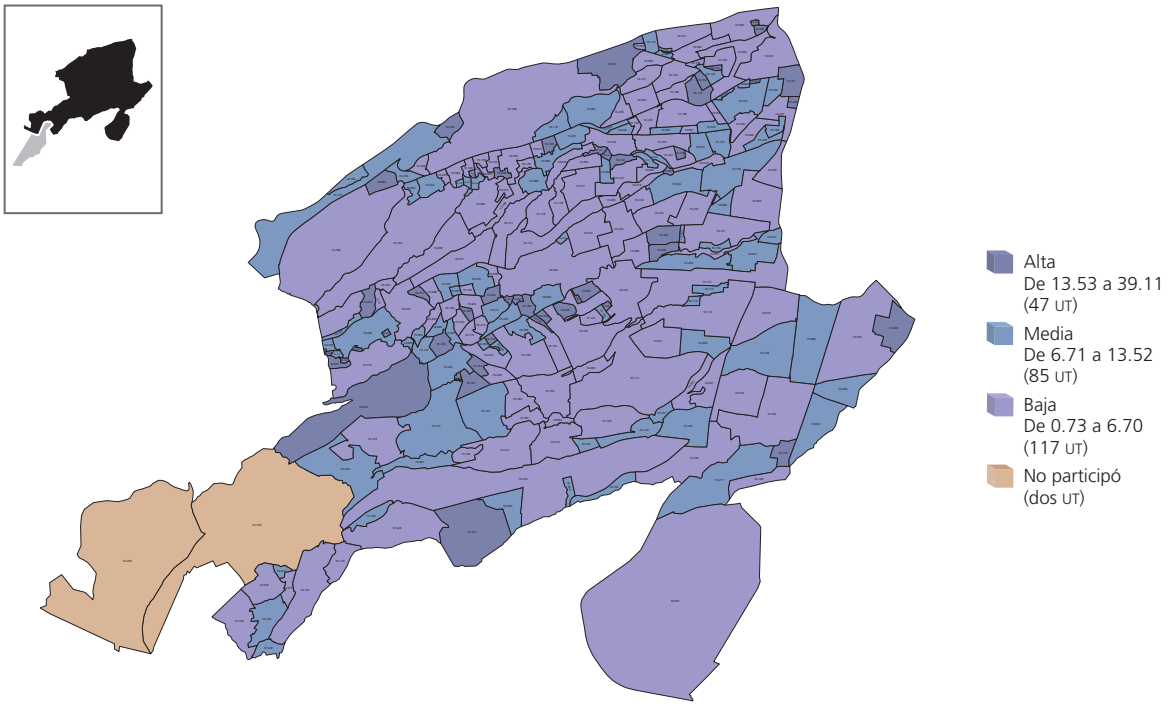

NOTA: Las unidades territoriales marcadas en beige en el mapa corresponden a los pueblos originarios en los que no se celebró la jornada consultiva, en cumplimiento del acuerdo IECM-ACU-CG-007-2023 del Consejo General del IECM. El mapa muestra únicamente la zona poblada de la demarcación.

FUENTE: Elaborado por la DEOEYG con base en la lista nominal proporcionada por la DERFE-INE, con fecha de corte al 15 de marzo de 2023, e información obtenida del SIVACC.

Tabla 1. Proyectos registrados y dictaminados como viables, según rubro, por unidad territorial

Clave y nombre de la UT y distrito electoral local al que pertenece	Proyectos registrados viables	Proyectos viables						
		A. Mejoramiento de espacios públicos	B. Equipamiento e infraestructura urbana	C. Obras y servicios	D. Actividades recreativas	E. Actividades deportivas	F. Actividades culturales	Otros
10-001, Abraham González, 18	3	-	2	1	-	-	-	-
10-002, Acueducto, 18	6	-	2	4	-	-	-	-
10-003, Acuilotla, 32	3	1	1	1	-	-	-	-
10-004, Hacienda de Guadalupe Chimalistac, 23	5	1	2	2	-	-	-	-
10-005, Águilas 3er Parque, 23	8	-	7	1	-	-	-	-
10-006, Águilas Pilares, 23	6	-	4	2	-	-	-	-
10-007, Alcantarilla, 23	4	-	3	1	-	-	-	-
10-008, Alfalfar, 18	2	-	1	1	-	-	-	-
10-009, Alfonso XIII, 18	6	3	1	1	-	-	-	1
10-010, Alpes, 23	3	1	2	-	-	-	-	-
10-011, Alpes (Ampl.), 23	4	1	2	1	-	-	-	-
10-013, La Mexicana (Ampl.), 32	5	-	3	2	-	-	-	-
10-014, Jalalpa (Ampl.), 32	2	-	2	-	-	-	-	-
10-015, Arboledas Politoco, 32	8	3	3	2	-	-	-	-
10-016, Arcos de Centenario, 23	3	-	3	-	-	-	-	-
10-017, Arturo Gámiz, 20	2	1	1	-	-	-	-	-
10-018, Arturo Martínez, 32	3	2	1	-	-	-	-	-
10-019, Arvide, 18	5	1	3	1	-	-	-	-
10-020, Atlamaxac, 20	1	-	1	-	-	-	-	-
10-021, Atlamaya, 23	4	-	2	2	-	-	-	-
10-022, Ave Real, 32	1	1	-	-	-	-	-	-
10-023, Ave Real (Ampl.), 32	3	1	1	1	-	-	-	-
10-024, Axotla, 23	7	-	4	3	-	-	-	-
10-025, Balcones de Cehuayo, 32	3	-	3	-	-	-	-	-
10-026, Barrio Norte, 32	13	-	6	7	-	-	-	-
10-027, Batallón de San Patricio (U. Hab.), 23	6	2	-	3	-	-	-	1

(Continúa)

Tabla 1. Proyectos registrados y dictaminados como viables, según rubro, por unidad territorial

Clave y nombre de la UT y distrito electoral local al que pertenece	Proyectos registrados viables	Proyectos viables						
		A. Mejoramiento de espacios públicos	B. Equipamiento e infraestructura urbana	C. Obras y servicios	D. Actividades recreativas	E. Actividades deportivas	F. Actividades culturales	Otros
10-028, Bejero, 32	3	1	1	1	-	-	-	-
10-029, Belén de Las Flores, 32	5	1	2	1	-	-	-	1
10-030, Belén de Las Flores Sección Relleno, 18	3	-	3	-	-	-	-	-
10-031, Bella Vista, 18	5	1	2	2	-	-	-	-
10-032, Bonanza, 32	6	-	2	4	-	-	-	-
10-033, Bosques de Tarango, 20	9	-	5	4	-	-	-	-
10-034, Calzada Jalalpa, 32	2	1	1	-	-	-	-	-
10-035, Campo de Tiro Los Gamitos, 32	5	2	-	3	-	-	-	-
10-036, Cañada del Olivar (U. Hab.), 23	9	6	2	1	-	-	-	-
10-037, Canutillo (Aguascalientes), 32	3	1	1	1	-	-	-	-
10-038, Canutillo 3ra Sección, 32	6	-	1	5	-	-	-	-
10-039, Canutillo Predio La Presa, 32	4	1	3	-	-	-	-	-
10-040, Carola (U. Hab.), 18	3	1	1	1	-	-	-	-
10-041, Cedro Chico, 20	5	1	-	4	-	-	-	-
10-042, Chimalistac, 23	6	1	5	-	-	-	-	-
10-043, Colinas de Tarango, 23	4	-	3	1	-	-	-	-
10-044, Colinas del Sur, 32	4	1	1	2	-	-	-	-
10-045, Conciencia Proletaria, 23	4	1	-	3	-	-	-	-
10-046, Cooperativa Cehuayo, 32	6	2	2	2	-	-	-	-
10-047, Corpus Christy, 32	3	-	2	1	-	-	-	-
10-048, Corpus Christy Ampl. Xocomecatla, 32	3	1	2	-	-	-	-	-
10-049, Cove, 18	2	-	1	1	-	-	-	-
10-050, Cristo Rey, 18	2	-	1	1	-	-	-	-
10-051, De Tarango (Rncda.), 23	2	-	2	-	-	-	-	-
10-052, Desarrollo Urbano, 32	10	2	1	7	-	-	-	-
10-053, Dos Ríos, 32	5	-	3	2	-	-	-	-

(Continúa)

Tabla 1. Proyectos registrados y dictaminados como viables, según rubro, por unidad territorial

Clave y nombre de la UT y distrito electoral local al que pertenece	Proyectos registrados viables	Proyectos viables						
		A. Mejoramiento de espacios públicos	B. Equipamiento e infraestructura urbana	C. Obras y servicios	D. Actividades recreativas	E. Actividades deportivas	F. Actividades culturales	Otros
10-054, El Árbol, 32	2	-	1	1	-	-	-	-
10-055, El Batán, 20	1	-	-	1	-	-	-	-
10-056, El Bosque, 18	3	-	2	1	-	-	-	-
10-057, El Bosque 2da Sección (Ampl.), 18	4	-	1	3	-	-	-	-
10-058, El Bosque Sección Torres, 18	4	-	2	1	-	-	-	1
10-059, El Capulín, 18	3	-	1	2	-	-	-	-
10-060, El Capulín (Ampl.), 18	4	-	-	4	-	-	-	-
10-061, Boscoso (U. Hab.), 32	3	-	1	1	-	-	-	1
10-062, El Mirador, 23	5	-	4	1	-	-	-	-
10-063, El Paraíso, 32	7	1	3	3	-	-	-	-
10-064, El Pirú (Fracc.), 32	4	-	1	3	-	-	-	-
10-065, El Pirul, 32	6	-	4	2	-	-	-	-
10-066, El Pocito, 32	5	1	3	1	-	-	-	-
10-067, El Rodeo, 32	2	-	-	2	-	-	-	-
10-068, El Ruedo, 23	7	-	5	2	-	-	-	-
10-069, Emancipación del Pueblo (U. Hab.), 32	3	2	1	-	-	-	-	-
10-070, Estado de Hidalgo (Ampl.), 18	3	-	-	3	-	-	-	-
10-071, Estado de Hidalgo, 18	2	-	1	1	-	-	-	-
10-072, Flor de María, 23	5	-	5	-	-	-	-	-
10-073, Florida, 23	3	2	1	-	-	-	-	-
10-074, Francisco Villa, 18	3	1	-	2	-	-	-	-
10-075, Galeana, 32	2	-	1	1	-	-	-	-
10-076, Garcimarrero, 32	5	-	3	2	-	-	-	-
10-077, Garcimarrero Norte, 32	5	1	2	2	-	-	-	-
10-078, Garcimarrero Reacomodo, 32	2	1	1	-	-	-	-	-
10-079, Golondrinas, 32	9	1	4	3	-	-	1	-

(Continúa)

Tabla 1. Proyectos registrados y dictaminados como viables, según rubro, por unidad territorial

Clave y nombre de la UT y distrito electoral local al que pertenece	Proyectos registrados viables	Proyectos viables						
		A. Mejoramiento de espacios públicos	B. Equipamiento e infraestructura urbana	C. Obras y servicios	D. Actividades recreativas	E. Actividades deportivas	F. Actividades culturales	Otros
10-080, Golondrinas 1ra Sección, 32	7	2	1	4	-	-	-	-
10-081, Golondrinas 2da Sección, 32	3	1	1	1	-	-	-	-
10-082, Gral. A. Rosales, 32	4	-	3	1	-	-	-	-
10-083, Gral. C. A. Madrazo, 32	7	1	3	3	-	-	-	-
10-084, Guadalupe Inn, 23	4	-	3	1	-	-	-	-
10-085, Herón Proal, 23	7	1	4	2	-	-	-	-
10-086, Hogar y Redención, 23	6	-	4	2	-	-	-	-
10-087, Isidro Fabela, 18	4	1	3	-	-	-	-	-
10-088, Jalalpa, 32	5	-	4	1	-	-	-	-
10-089, Jalalpa El Grande, 32	11	1	6	4	-	-	-	-
10-090, Jalalpa Tepito, 32	5	-	3	2	-	-	-	-
10-091, Jardines del Pedregal, 23	4	3	1	-	-	-	-	-
10-092, José María Pino Suárez, 18	4	-	3	1	-	-	-	-
10-093, Juristas, 23	4	2	1	1	-	-	-	-
10-094, La Angostura, 23	5	2	-	2	-	-	-	1
10-095, La Araña, 32	3	-	2	1	-	-	-	-
10-096, La Cañada, 32	4	-	2	2	-	-	-	-
10-097, La Cascada, 23	3	-	1	2	-	-	-	-
10-098, La Cebada (Ampl.), 32	5	-	2	3	-	-	-	-
10-100, La Conchita, 18	5	1	3	1	-	-	-	-
10-101, La Herradura, 23	9	1	7	1	-	-	-	-
10-102, La Huerta, 32	5	1	2	2	-	-	-	-
10-103, La Joya, 18	7	-	6	1	-	-	-	-
10-104, La Loma, 32	4	-	2	2	-	-	-	-
10-105, La Martinica, 23	3	1	1	1	-	-	-	-
10-106, La Mexicana, 32	7	-	3	4	-	-	-	-

(Continúa)

Tabla 1. Proyectos registrados y dictaminados como viables, según rubro, por unidad territorial

Clave y nombre de la UT y distrito electoral local al que pertenece	Proyectos registrados viables	Proyectos viables						
		A. Mejoramiento de espacios públicos	B. Equipamiento e infraestructura urbana	C. Obras y servicios	D. Actividades recreativas	E. Actividades deportivas	F. Actividades culturales	Otros
10-107, La Milagrosa, 23	7	-	3	4	-	-	-	-
10-108, La Otra Banda, 23	4	1	1	2	-	-	-	-
10-109, La Palmita, 32	7	1	5	1	-	-	-	-
10-110, La Pera Xochinahuac (U. Hab.), 23	5	-	1	3	-	-	-	1
10-111, La Presa, 32	2	-	1	1	-	-	-	-
10-112, La Presa Sección Hornos, 32	5	1	1	3	-	-	-	-
10-113, Ladera Grande o La Cebadita, 32	4	-	4	-	-	-	-	-
10-114, Las Águilas, 23	4	-	4	-	-	-	-	-
10-115, Las Águilas (Ampl.), 23	8	-	4	4	-	-	-	-
10-116, Las Águilas Secc. Hornos, 23	4	2	1	1	-	-	-	-
10-118, Las Cuevitas, 32	8	-	5	3	-	-	-	-
10-119, Las Palmas, 18	3	-	1	2	-	-	-	-
10-120, Liberación Proletaria, 32	4	1	1	2	-	-	-	-
10-121, Liberales de 1857, 32	3	-	2	1	-	-	-	-
10-122, Llano Redondo, 32	4	1	3	-	-	-	-	-
10-123, Lomas de Axomiatla, 23	5	5	-	-	-	-	-	-
10-124, Lomas de Becerra, 32	11	1	6	4	-	-	-	-
10-125, Lomas de Becerra (U. Hab.), 18	6	2	3	1	-	-	-	-
10-126, Lomas de Becerra Arvide (U. Hab.), 18	7	3	1	3	-	-	-	-
10-127, Lomas de Capula, 32	6	-	6	-	-	-	-	-
10-128, Lomas de Capulín, 23	7	-	5	2	-	-	-	-
10-129, Lomas de Centenario (U. Hab.), 23	7	2	1	3	-	-	-	1
10-130, Lomas de Chamontoya, 23	5	-	5	-	-	-	-	-
10-131, Lomas de Guadalupe, 23	1	-	-	1	-	-	-	-
10-132, Lomas de La Era, 23	11	-	9	2	-	-	-	-
10-133, Lomas de Las Águilas, 23	6	-	5	1	-	-	-	-

(Continúa)

Tabla 1. Proyectos registrados y dictaminados como viables, según rubro, por unidad territorial

Clave y nombre de la UT y distrito electoral local al que pertenece	Proyectos registrados viables	Proyectos viables						
		A. Mejoramiento de espacios públicos	B. Equipamiento e infraestructura urbana	C. Obras y servicios	D. Actividades recreativas	E. Actividades deportivas	F. Actividades culturales	Otros
10-134, Lomas de Los Ángeles Tetelpan, 23	5	-	2	3	-	-	-	-
10-135, Lomas de Los Cedros, 23	8	1	5	2	-	-	-	-
10-136, Lomas de Nuevo México, 32	8	-	5	3	-	-	-	-
10-138, Lomas de Puerta Grande, 23	5	-	3	2	-	-	-	-
10-139, Lomas de San Ángel Inn, 23	6	2	4	-	-	-	-	-
10-140, Lomas de Santa Fe, 32	3	-	2	1	-	-	-	-
10-141, Lomas de Santo Domingo, 18	4	-	2	2	-	-	-	-
10-142, Lomas de Santo Domingo (Ampl.), 18	4	1	3	-	-	-	-	-
10-143, Lomas de Tarango, 23	4	3	1	-	-	-	-	-
10-144, Lomas de Tetelpan, 23	7	2	5	-	-	-	-	-
10-145, Loreto, 23	6	-	5	1	-	-	-	-
10-146, Los Cedros, 32	3	1	1	1	-	-	-	-
10-147, Los Gamitos, 32	3	-	2	1	-	-	-	-
10-148, Margarita M. de Juárez, 32	2	-	1	1	-	-	-	-
10-149, María G. de García Ruiz, 32	7	1	4	2	-	-	-	-
10-150, Mártires de Tacubaya, 32	5	-	4	1	-	-	-	-
10-151, Merced Gómez, 23	9	-	4	5	-	-	-	-
10-152, Metropolitano (U. Hab.), 23	2	-	-	2	-	-	-	-
10-153, Miguel Gaona Armenta, 20	10	1	9	-	-	-	-	-
10-154, Miguel Hidalgo, 23	9	2	4	3	-	-	-	-
10-155, Milpa del Cedro, 20	2	-	-	2	-	-	-	-
10-156, Minas de Cristo, 18	4	-	4	-	-	-	-	-
10-157, Molino de Rosas, 18	5	2	2	1	-	-	-	-
10-158, Molino de Rosas (Ampl.), 23	4	-	3	1	-	-	-	-
10-159, Molino de Santo Domingo, 18	5	-	3	1	-	-	-	1
10-160, Molino de Santo Domingo (U. Hab.), 18	3	1	1	1	-	-	-	-

(Continúa)

Tabla 1. Proyectos registrados y dictaminados como viables, según rubro, por unidad territorial

Clave y nombre de la UT y distrito electoral local al que pertenece	Proyectos registrados viables	Proyectos viables						
		A. Mejoramiento de espacios públicos	B. Equipamiento e infraestructura urbana	C. Obras y servicios	D. Actividades recreativas	E. Actividades deportivas	F. Actividades culturales	Otros
10-161, Ocho de Agosto, 18	3	-	2	1	-	-	-	-
10-162, Ocotillos, 23	7	-	4	3	-	-	-	-
10-163, Olivar de Los Padres, 23	11	6	3	2	-	-	-	-
10-166, Palmas, 32	3	-	2	-	-	1	-	-
10-167, Palmas Axotitla, 23	6	-	5	1	-	-	-	-
10-168, Paraje El Caballito, 23	6	-	5	1	-	-	-	-
10-169, Parque Residencial San Antonio (U. Hab.), 18	7	1	3	3	-	-	-	-
10-170, Paseo de Las Lomas-San Gabriel, 32	3	2	1	-	-	-	-	-
10-171, Piloto (Adolfo López Mateos), 32	4	-	3	1	-	-	-	-
10-172, Piloto (Adolfo López Mateos) (Ampl.), 32	6	-	5	1	-	-	-	-
10-173, Poder Popular, 23	4	-	4	-	-	-	-	-
10-174, Pólvora, 18	3	-	2	1	-	-	-	-
10-175, Ponciano Arriaga, 23	6	1	3	2	-	-	-	-
10-176, Prados La Providencia, 32	3	-	2	1	-	-	-	-
10-177, Presidentes, 32	3	1	1	1	-	-	-	-
10-178, Presidentes 1ra (Ampl.), 32	2	-	2	-	-	-	-	-
10-179, Presidentes 2da (Ampl.), 32	6	-	2	4	-	-	-	-
10-180, Privada Centenario, 32	3	1	2	-	-	-	-	-
10-181, Prof. José Arturo López, 23	5	-	2	3	-	-	-	-
10-182, Progreso Tizapán, 23	6	4	-	2	-	-	-	-
10-183, Pueblo Nuevo, 32	3	-	2	1	-	-	-	-
10-184, Puente Colorado, 23	6	1	3	2	-	-	-	-
10-185, Puente Colorado (Ampl.), 23	6	-	4	2	-	-	-	-
10-186, Punta de Cehuayo, 32	5	-	3	2	-	-	-	-
10-187, Reacomodo El Cuernito, 18	5	1	2	2	-	-	-	-
10-188, Reacomodo Pino Suárez, 18	3	3	-	-	-	-	-	-

(Continúa)

Tabla 1. Proyectos registrados y dictaminados como viables, según rubro, por unidad territorial

Clave y nombre de la UT y distrito electoral local al que pertenece	Proyectos registrados viables	Proyectos viables						
		A. Mejoramiento de espacios públicos	B. Equipamiento e infraestructura urbana	C. Obras y servicios	D. Actividades recreativas	E. Actividades deportivas	F. Actividades culturales	Otros
10-189, Real del Monte, 18	3	1	1	1	-	-	-	-
10-190, Rincón de La Bolsa, 23	4	-	2	2	-	-	-	-
10-192, San Ángel, 23	9	1	5	3	-	-	-	-
10-193, San Ángel Inn, 23	5	1	3	1	-	-	-	-
10-195, San Clemente, 23	10	1	6	3	-	-	-	-
10-196, San Gabriel, 32	5	-	2	3	-	-	-	-
10-197, San Pedro de Los Pinos, 18	2	1	1	-	-	-	-	-
10-198, Santa Fe, 32	6	-	4	2	-	-	-	-
10-199, Santa Fe (U. Hab.), 18	6	-	4	2	-	-	-	-
10-200, Santa Lucía, 20	11	-	7	4	-	-	-	-
10-201, Santa Lucía Reacomodo, 20	5	-	4	1	-	-	-	-
10-202, Santa Lucía (Pblo.), 20	2	-	-	2	-	-	-	-
10-203, Santa María Nonoalco, 18	4	-	2	2	-	-	-	-
10-205, Sears Roebuck (U. Hab.), 18	3	1	-	2	-	-	-	-
10-206, Tarango (U. Hab.), 23	6	-	4	2	-	-	-	-
10-208, Tecolalco, 32	4	-	3	1	-	-	-	-
10-209, Tejocote, 32	3	-	1	2	-	-	-	-
10-210, Tepeaca, 32	4	1	3	-	-	-	-	-
10-211, Tepeaca (Ampl.), 32	1	1	-	-	-	-	-	-
10-212, Tepopotla, 20	2	1	1	-	-	-	-	-
10-213, Tetelpan, 23	11	1	8	2	-	-	-	-
10-214, Tetelpan (Pblo.), 23	7	-	5	2	-	-	-	-
10-215, Tetlalpan, 20	6	1	3	2	-	-	-	-
10-216, Tizampampano, 23	6	-	5	-	-	-	-	1
10-217, Tizapán-Tizapán San Ángel, 23	8	1	3	3	-	1	-	-
10-218, Tlacopac, 23	4	-	2	2	-	-	-	-

(Continúa)

Tabla 1. Proyectos registrados y dictaminados como viables, según rubro, por unidad territorial

Clave y nombre de la UT y distrito electoral local al que pertenece	Proyectos registrados viables	Proyectos viables						
		A. Mejoramiento de espacios públicos	B. Equipamiento e infraestructura urbana	C. Obras y servicios	D. Actividades recreativas	E. Actividades deportivas	F. Actividades culturales	Otros
10-219, Tlacoyaque, 23	5	1	2	2	-	-	-	-
10-220, Tlacoyaque (Ampl.), 23	9	2	6	1	-	-	-	-
10-221, Tlacoyaque (Barr.), 20	1	-	1	-	-	-	-	-
10-222, Tlacuitlapa, 23	9	-	8	1	-	-	-	-
10-223, Tlacuitlapa 2do Reacomodo (Ampl.), 23	7	2	5	-	-	-	-	-
10-224, Tlapechico, 32	7	2	4	1	-	-	-	-
10-226, Tolteca, 18	5	-	3	2	-	-	-	-
10-227, Torres de Mixcoac (U. Hab.), 23	7	1	3	2	-	-	-	1
10-228, Torres de Potrero, 23	8	-	4	4	-	-	-	-
10-229, Torres San Antonio (U. Hab.), 18	7	1	2	4	-	-	-	-
10-230, Torres San Pedro (U. Hab.), 18	5	-	-	5	-	-	-	-
10-231, Belén de Las Flores (U. Hab.), 32	3	1	1	1	-	-	-	-
10-232, Unidad Popular Tepeaca, 32	5	1	3	1	-	-	-	-
10-233, Unión Olivos, 32	5	1	1	3	-	-	-	-
10-234, Unión Popular Emiliano Zapata (U. Hab.), 23	8	3	2	3	-	-	-	-
10-235, Valentín Gómez Farías, 32	5	1	2	1	-	-	-	1
10-236, Villa Progresista, 32	5	1	4	-	-	-	-	-
10-237, Villa Solidaridad, 32	5	-	4	1	-	-	-	-
10-238, Villa Verdún, 20	1	1	-	-	-	-	-	-
10-239, Zenón Delgado, 32	5	-	3	2	-	-	-	-
10-240, Zotoltitla, 23	7	2	2	2	-	-	-	1
10-241, 19 de Mayo, 20	5	3	2	-	-	-	-	-
10-242, 1ra Victoria, 18	6	1	2	2	-	-	-	1
10-243, 1ra Victoria Sección Bosques, 18	4	1	2	1	-	-	-	-
10-244, 26 de Julio, 20	4	-	2	2	-	-	-	-
10-245, 2da El Pirul (Ampl.), 32	3	-	2	1	-	-	-	-

(Continúa)

Tabla 1. Proyectos registrados y dictaminados como viables, según rubro, por unidad territorial

(Concluye)

Clave y nombre de la UT y distrito electoral local al que pertenece	Proyectos registrados viables	Proyectos viables						
		A. Mejoramiento de espacios públicos	B. Equipamiento e infraestructura urbana	C. Obras y servicios	D. Actividades recreativas	E. Actividades deportivas	F. Actividades culturales	Otros
10-246, 2da Jalalpa Tepito (Ampl.), 32	6	-	3	3	-	-	-	-
10-247, Estado de Hidalgo_, 32	6	-	4	1	-	-	-	1
10-248, Lomas de Santa Fe II, 32	6	-	4	2	-	-	-	-
10-249, Belén de Las Flores_, 23	5	-	2	3	-	-	-	-
10-250, Lomas de Plateros (U. Hab.) I, 23	10	1	1	8	-	-	-	-
10-251, Lomas de Plateros (U. Hab.) II, 23	13	5	2	6	-	-	-	-
10-252, Olivar del Conde 1ra Sección I, 32	4	-	3	1	-	-	-	-
10-253, Olivar del Conde 1ra Sección II, 32	7	-	5	2	-	-	-	-
10-254, Olivar del Conde 2da Sección I, 32	3	-	3	-	-	-	-	-
10-255, Olivar del Conde 2da Sección II, 32	6	-	5	1	-	-	-	-
10-256, Santa Fe Km 8.5, 32	3	1	2	-	-	-	-	-
10-257, Predio La Angostura, 23	5	-	2	3	-	-	-	-
10-258, Residencial María Isabel, 23	5	4	-	1	-	-	-	-
10-259, Residencial Los Pinos (U. Hab.), 18	5	2	-	2	-	-	-	1
10-260, Sears Segunda Sección (U. Hab.), 18	5	-	2	3	-	-	-	-
Total por rubro	1 241	178	636	408	0	2	1	16
		1 241						

FUENTE: Elaborado por la DEOEYG con base en la información obtenida del SIPROE.

Tabla 2. Proyectos registrados y dictaminados como no viables, según rubro, por unidad territorial

Clave y nombre de la UT y distrito electoral local al que pertenece	Proyectos registrados no viables	Proyectos no viables						
		A. Mejoramiento de espacios públicos	B. Equipamiento e infraestructura urbana	C. Obras y servicios	D. Actividades recreativas	E. Actividades deportivas	F. Actividades culturales	Otros
10-001, Abraham González, 18	0	-	-	-	-	-	-	-
10-002, Acueducto, 18	0	-	-	-	-	-	-	-
10-003, Acuilotla, 32	1	-	1	-	-	-	-	-
10-004, Hacienda de Guadalupe Chimalistac, 23	2	-	1	1	-	-	-	-
10-005, Águilas 3er Parque, 23	2	-	1	1	-	-	-	-
10-006, Águilas Pilares, 23	1	-	-	1	-	-	-	-
10-007, Alcantarilla, 23	3	-	2	1	-	-	-	-
10-008, Alfalfar, 18	2	2	-	-	-	-	-	-
10-009, Alfonso XIII, 18	1	-	1	-	-	-	-	-
10-010, Alpes, 23	3	1	1	1	-	-	-	-
10-011, Alpes (Ampl.), 23	3	1	1	1	-	-	-	-
10-013, La Mexicana (Ampl.), 32	0	-	-	-	-	-	-	-
10-014, Jalalpa (Ampl.), 32	1	-	-	1	-	-	-	-
10-015, Arboledas Politoco, 32	0	-	-	-	-	-	-	-
10-016, Arcos de Centenario, 23	4	-	-	3	-	-	-	1
10-017, Arturo Gámiz, 20	2	-	1	1	-	-	-	-
10-018, Arturo Martínez, 32	1	1	-	-	-	-	-	-
10-019, Arvide, 18	1	-	1	-	-	-	-	-
10-020, Atlamaxac, 20	2	-	1	1	-	-	-	-
10-021, Atlamaya, 23	3	-	1	2	-	-	-	-
10-022, Ave Real, 32	3	-	3	-	-	-	-	-
10-023, Ave Real (Ampl.), 32	0	-	-	-	-	-	-	-
10-024, Axotla, 23	0	-	-	-	-	-	-	-
10-025, Balcones de Cehuayo, 32	2	1	1	-	-	-	-	-
10-026, Barrio Norte, 32	2	-	-	1	-	-	-	1
10-027, Batallón de San Patricio (U. Hab.), 23	1	-	1	-	-	-	-	-

(Continúa)

Tabla 2. Proyectos registrados y dictaminados como no viables, según rubro, por unidad territorial

Clave y nombre de la UT y distrito electoral local al que pertenece	Proyectos registrados no viables	Proyectos no viables						
		A. Mejoramiento de espacios públicos	B. Equipamiento e infraestructura urbana	C. Obras y servicios	D. Actividades recreativas	E. Actividades deportivas	F. Actividades culturales	Otros
10-028, Bejero, 32	1	-	1	-	-	-	-	-
10-029, Belén de Las Flores, 32	2	-	1	1	-	-	-	-
10-030, Belén de Las Flores Sección Relleno, 18	1	-	1	-	-	-	-	-
10-031, Bella Vista, 18	5	-	1	3	-	-	-	1
10-032, Bonanza, 32	1	-	1	-	-	-	-	-
10-033, Bosques de Tarango, 20	3	2	-	1	-	-	-	-
10-034, Calzada Jalalpa, 32	6	-	-	3	1	1	-	1
10-035, Campo de Tiro Los Gamitos, 32	1	-	1	-	-	-	-	-
10-036, Cañada del Olivar (U. Hab.), 23	0	-	-	-	-	-	-	-
10-037, Canutillo (Aguascalientes), 32	0	-	-	-	-	-	-	-
10-038, Canutillo 3ra Sección, 32	0	-	-	-	-	-	-	-
10-039, Canutillo Predio La Presa, 32	0	-	-	-	-	-	-	-
10-040, Carola (U. Hab.), 18	5	3	-	2	-	-	-	-
10-041, Cedro Chico, 20	1	-	1	-	-	-	-	-
10-042, Chimalistac, 23	2	-	1	1	-	-	-	-
10-043, Colinas de Tarango, 23	1	-	-	1	-	-	-	-
10-044, Colinas del Sur, 32	4	1	3	-	-	-	-	-
10-045, Conciencia Proletaria, 23	1	-	-	1	-	-	-	-
10-046, Cooperativa Cehuayo, 32	1	1	-	-	-	-	-	-
10-047, Corpus Christy, 32	3	2	1	-	-	-	-	-
10-048, Corpus Christy Ampl. Xocomecatla , 32	3	1	1	-	-	-	-	1
10-049, Cove, 18	3	-	2	1	-	-	-	-
10-050, Cristo Rey, 18	1	-	-	1	-	-	-	-
10-051, De Tarango (Rncda.), 23	4	1	-	3	-	-	-	-
10-052, Desarrollo Urbano, 32	2	1	1	-	-	-	-	-
10-053, Dos Ríos, 32	2	-	-	1	-	1	-	-

(Continúa)

Tabla 2. Proyectos registrados y dictaminados como no viables, según rubro, por unidad territorial

Clave y nombre de la UT y distrito electoral local al que pertenece	Proyectos registrados no viables	Proyectos no viables						
		A. Mejoramiento de espacios públicos	B. Equipamiento e infraestructura urbana	C. Obras y servicios	D. Actividades recreativas	E. Actividades deportivas	F. Actividades culturales	Otros
10-054, El Árbol, 32	2	-	1	1	-	-	-	-
10-055, El Batán, 20	3	-	-	3	-	-	-	-
10-056, El Bosque, 18	2	-	-	1	-	-	-	1
10-057, El Bosque 2da Sección (Ampl.), 18	0	-	-	-	-	-	-	-
10-058, El Bosque Sección Torres, 18	1	1	-	-	-	-	-	-
10-059, El Capulín, 18	5	2	-	2	-	1	-	-
10-060, El Capulín (Ampl.), 18	0	-	-	-	-	-	-	-
10-061, Boscoso (U. Hab.), 32	1	-	-	-	-	-	-	1
10-062, El Mirador, 23	2	-	2	-	-	-	-	-
10-063, El Paraíso, 32	0	-	-	-	-	-	-	-
10-064, El Pirú (Fracc.), 32	0	-	-	-	-	-	-	-
10-065, El Pirul, 32	0	-	-	-	-	-	-	-
10-066, El Pocito, 32	0	-	-	-	-	-	-	-
10-067, El Rodeo, 32	1	-	-	-	-	-	-	1
10-068, El Ruedo, 23	0	-	-	-	-	-	-	-
10-069, Emancipación del Pueblo (U. Hab.), 32	1	-	1	-	-	-	-	-
10-070, Estado de Hidalgo (Ampl.), 18	0	-	-	-	-	-	-	-
10-071, Estado de Hidalgo, 18	2	1	1	-	-	-	-	-
10-072, Flor de María, 23	5	1	2	2	-	-	-	-
10-073, Florida, 23	1	-	1	-	-	-	-	-
10-074, Francisco Villa, 18	1	-	1	-	-	-	-	-
10-075, Galeana, 32	1	-	-	1	-	-	-	-
10-076, Garcimarrero, 32	1	-	-	-	1	-	-	-
10-077, Garcimarrero Norte, 32	1	-	-	1	-	-	-	-
10-078, Garcimarrero Reacomodo, 32	1	-	-	1	-	-	-	-
10-079, Golondrinas, 32	5	-	-	-	2	-	2	1

(Continúa)

Tabla 2. Proyectos registrados y dictaminados como no viables, según rubro, por unidad territorial

Clave y nombre de la UT y distrito electoral local al que pertenece	Proyectos registrados no viables	Proyectos no viables						
		A. Mejoramiento de espacios públicos	B. Equipamiento e infraestructura urbana	C. Obras y servicios	D. Actividades recreativas	E. Actividades deportivas	F. Actividades culturales	Otros
10-080, Golondrinas 1ra Sección, 32	2	-	2	-	-	-	-	-
10-081, Golondrinas 2da Sección, 32	1	-	1	-	-	-	-	-
10-082, Gral. A. Rosales, 32	3	1	-	1	-	-	-	1
10-083, Gral. C. A. Madrazo, 32	0	-	-	-	-	-	-	-
10-084, Guadalupe Inn, 23	1	-	1	-	-	-	-	-
10-085, Herón Proal, 23	0	-	-	-	-	-	-	-
10-086, Hogar y Redención, 23	3	2	1	-	-	-	-	-
10-087, Isidro Fabela, 18	3	-	1	2	-	-	-	-
10-088, Jalalpa, 32	0	-	-	-	-	-	-	-
10-089, Jalalpa El Grande, 32	4	-	3	1	-	-	-	-
10-090, Jalalpa Tepito, 32	4	-	3	-	-	-	-	1
10-091, Jardines del Pedregal, 23	4	2	2	-	-	-	-	-
10-092, José María Pino Suárez, 18	4	-	1	2	-	-	-	1
10-093, Juristas, 23	3	-	2	-	1	-	-	-
10-094, La Angostura, 23	2	-	1	1	-	-	-	-
10-095, La Araña, 32	1	-	-	1	-	-	-	-
10-096, La Cañada, 32	2	-	-	2	-	-	-	-
10-097, La Cascada, 23	4	-	2	1	-	-	-	1
10-098, La Cebada (Ampl.), 32	2	1	1	-	-	-	-	-
10-100, La Conchita, 18	0	-	-	-	-	-	-	-
10-101, La Herradura, 23	0	-	-	-	-	-	-	-
10-102, La Huerta, 32	3	-	-	3	-	-	-	-
10-103, La Joya, 18	2	-	-	-	-	-	-	2
10-104, La Loma, 32	1	1	-	-	-	-	-	-
10-105, La Martinica, 23	1	1	-	-	-	-	-	-
10-106, La Mexicana, 32	2	-	1	1	-	-	-	-

(Continúa)

Tabla 2. Proyectos registrados y dictaminados como no viables, según rubro, por unidad territorial

Clave y nombre de la UT y distrito electoral local al que pertenece	Proyectos registrados no viables	Proyectos no viables						
		A. Mejoramiento de espacios públicos	B. Equipamiento e infraestructura urbana	C. Obras y servicios	D. Actividades recreativas	E. Actividades deportivas	F. Actividades culturales	Otros
10-107, La Milagrosa, 23	1	-	1	-	-	-	-	-
10-108, La Otra Banda, 23	3	-	2	1	-	-	-	-
10-109, La Palmita, 32	0	-	-	-	-	-	-	-
10-110, La Pera Xochinahuac (U. Hab.), 23	0	-	-	-	-	-	-	-
10-111, La Presa, 32	3	-	-	-	1	-	2	-
10-112, La Presa Sección Hornos, 32	2	-	2	-	-	-	-	-
10-113, Ladera Grande o La Cebadita, 32	1	-	-	-	-	-	-	1
10-114, Las Águilas, 23	5	2	-	3	-	-	-	-
10-115, Las Águilas (Ampl.), 23	1	1	-	-	-	-	-	-
10-116, Las Águilas Secc. Hornos, 23	1	-	-	1	-	-	-	-
10-118, Las Cuevitas, 32	0	-	-	-	-	-	-	-
10-119, Las Palmas, 18	3	1	2	-	-	-	-	-
10-120, Liberación Proletaria, 32	0	-	-	-	-	-	-	-
10-121, Liberales de 1857, 32	2	-	-	2	-	-	-	-
10-122, Llano Redondo, 32	5	4	-	1	-	-	-	-
10-123, Lomas de Axomiatla, 23	3	1	1	1	-	-	-	-
10-124, Lomas de Becerra, 32	6	-	3	2	-	1	-	-
10-125, Lomas de Becerra (U. Hab.), 18	3	-	1	2	-	-	-	-
10-126, Lomas de Becerra Arvide (U. Hab.), 18	0	-	-	-	-	-	-	-
10-127, Lomas de Capula, 32	4	-	2	2	-	-	-	-
10-128, Lomas de Capulín, 23	7	1	-	6	-	-	-	-
10-129, Lomas de Centenario (U. Hab.), 23	0	-	-	-	-	-	-	-
10-130, Lomas de Chamontoya, 23	5	1	1	2	-	-	-	1
10-131, Lomas de Guadalupe, 23	9	-	1	8	-	-	-	-
10-132, Lomas de La Era, 23	3	1	-	1	-	-	1	-
10-133, Lomas de Las Águilas, 23	7	-	4	2	-	-	-	1

(Continúa)

Tabla 2. Proyectos registrados y dictaminados como no viables, según rubro, por unidad territorial

Clave y nombre de la UT y distrito electoral local al que pertenece	Proyectos registrados no viables	Proyectos no viables						
		A. Mejoramiento de espacios públicos	B. Equipamiento e infraestructura urbana	C. Obras y servicios	D. Actividades recreativas	E. Actividades deportivas	F. Actividades culturales	Otros
10-134, Lomas de Los Ángeles Tetelpan, 23	1	-	-	1	-	-	-	-
10-135, Lomas de Los Cedros, 23	2	-	-	1	1	-	-	-
10-136, Lomas de Nuevo México, 32	0	-	-	-	-	-	-	-
10-138, Lomas de Puerta Grande, 23	5	2	2	1	-	-	-	-
10-139, Lomas de San Ángel Inn, 23	1	1	-	-	-	-	-	-
10-140, Lomas de Santa Fe, 32	0	-	-	-	-	-	-	-
10-141, Lomas de Santo Domingo, 18	1	-	-	1	-	-	-	-
10-142, Lomas de Santo Domingo (Ampl.), 18	2	1	-	1	-	-	-	-
10-143, Lomas de Tarango, 23	1	1	-	-	-	-	-	-
10-144, Lomas de Tetelpan, 23	1	-	-	1	-	-	-	-
10-145, Loreto, 23	1	-	1	-	-	-	-	-
10-146, Los Cedros, 32	0	-	-	-	-	-	-	-
10-147, Los Gamitos, 32	4	3	1	-	-	-	-	-
10-148, Margarita M. de Juárez, 32	3	-	2	1	-	-	-	-
10-149, María G. de García Ruiz, 32	4	-	1	2	-	-	-	1
10-150, Mártires de Tacubaya, 32	0	-	-	-	-	-	-	-
10-151, Merced Gómez, 23	3	-	-	2	1	-	-	-
10-152, Metropolitano (U. Hab.), 23	4	-	-	1	-	-	-	3
10-153, Miguel Gaona Armenta, 20	0	-	-	-	-	-	-	-
10-154, Miguel Hidalgo, 23	1	-	1	-	-	-	-	-
10-155, Milpa del Cedro, 20	0	-	-	-	-	-	-	-
10-156, Minas de Cristo, 18	4	-	2	2	-	-	-	-
10-157, Molino de Rosas, 18	5	1	1	-	-	-	3	-
10-158, Molino de Rosas (Ampl.), 23	5	-	3	-	1	-	-	1
10-159, Molino de Santo Domingo, 18	1	-	-	1	-	-	-	-
10-160, Molino de Santo Domingo (U. Hab.), 18	1	-	-	1	-	-	-	-

(Continúa)

Tabla 2. Proyectos registrados y dictaminados como no viables, según rubro, por unidad territorial

Clave y nombre de la UT y distrito electoral local al que pertenece	Proyectos registrados no viables	Proyectos no viables						
		A. Mejoramiento de espacios públicos	B. Equipamiento e infraestructura urbana	C. Obras y servicios	D. Actividades recreativas	E. Actividades deportivas	F. Actividades culturales	Otros
10-161, Ocho de Agosto, 18	2	-	1	-	-	-	-	1
10-162, Ocotillos, 23	0	-	-	-	-	-	-	-
10-163, Olivar de Los Padres, 23	6	2	1	3	-	-	-	-
10-166, Palmas, 32	4	-	1	1	-	-	1	1
10-167, Palmas Axotitla, 23	1	-	1	-	-	-	-	-
10-168, Paraje El Caballito, 23	2	-	-	2	-	-	-	-
10-169, Parque Residencial San Antonio (U. Hab.), 18	3	1	-	2	-	-	-	-
10-170, Paseo de Las Lomas-San Gabriel, 32	1	1	-	-	-	-	-	-
10-171, Piloto (Adolfo López Mateos), 32	1	-	-	1	-	-	-	-
10-172, Piloto (Adolfo López Mateos) (Ampl.), 32	3	-	2	1	-	-	-	-
10-173, Poder Popular, 23	2	-	-	2	-	-	-	-
10-174, Pólvora, 18	2	-	1	1	-	-	-	-
10-175, Ponciano Arriaga, 23	0	-	-	-	-	-	-	-
10-176, Prados La Providencia, 32	0	-	-	-	-	-	-	-
10-177, Presidentes, 32	1	-	-	-	1	-	-	-
10-178, Presidentes 1ra (Ampl.), 32	1	-	1	-	-	-	-	-
10-179, Presidentes 2da (Ampl.), 32	3	-	1	2	-	-	-	-
10-180, Privada Centenario, 32	2	1	-	1	-	-	-	-
10-181, Prof. José Arturo López, 23	1	-	-	1	-	-	-	-
10-182, Progreso Tizapán, 23	3	2	-	1	-	-	-	-
10-183, Pueblo Nuevo, 32	0	-	-	-	-	-	-	-
10-184, Puente Colorado, 23	3	1	-	2	-	-	-	-
10-185, Puente Colorado (Ampl.), 23	3	-	1	2	-	-	-	-
10-186, Punta de Cehuayo, 32	0	-	-	-	-	-	-	-
10-187, Reacomodo El Cuernito, 18	1	-	-	-	1	-	-	-
10-188, Reacomodo Pino Suárez, 18	1	-	-	1	-	-	-	-

(Continúa)

Tabla 2. Proyectos registrados y dictaminados como no viables, según rubro, por unidad territorial

Clave y nombre de la UT y distrito electoral local al que pertenece	Proyectos registrados no viables	Proyectos no viables						
		A. Mejoramiento de espacios públicos	B. Equipamiento e infraestructura urbana	C. Obras y servicios	D. Actividades recreativas	E. Actividades deportivas	F. Actividades culturales	Otros
10-189, Real del Monte, 18	2	-	1	-	-	-	1	-
10-190, Rincón de La Bolsa, 23	3	-	1	2	-	-	-	-
10-192, San Ángel, 23	0	-	-	-	-	-	-	-
10-193, San Ángel Inn, 23	0	-	-	-	-	-	-	-
10-195, San Clemente, 23	1	-	-	1	-	-	-	-
10-196, San Gabriel, 32	0	-	-	-	-	-	-	-
10-197, San Pedro de Los Pinos, 18	2	1	1	-	-	-	-	-
10-198, Santa Fe, 32	3	-	2	1	-	-	-	-
10-199, Santa Fe (U. Hab.), 18	0	-	-	-	-	-	-	-
10-200, Santa Lucía, 20	1	-	1	-	-	-	-	-
10-201, Santa Lucía Reacomodo, 20	0	-	-	-	-	-	-	-
10-202, Santa Lucía (Pblo.), 20	2	1	-	1	-	-	-	-
10-203, Santa María Nonoalco, 18	1	-	-	1	-	-	-	-
10-205, Sears Roebuck (U. Hab.), 18	0	-	-	-	-	-	-	-
10-206, Tarango (U. Hab.), 23	0	-	-	-	-	-	-	-
10-208, Tecolalco, 32	2	2	-	-	-	-	-	-
10-209, Tejocote, 32	1	-	-	-	-	-	-	1
10-210, Tepeaca, 32	1	1	-	-	-	-	-	-
10-211, Tepeaca (Ampl.), 32	2	-	1	1	-	-	-	-
10-212, Tepopotla, 20	6	1	-	5	-	-	-	-
10-213, Tetelpan, 23	4	1	1	1	-	-	-	1
10-214, Tetelpan (Pblo.), 23	0	-	-	-	-	-	-	-
10-215, Tetlalpan, 20	1	-	1	-	-	-	-	-
10-216, Tizampampano, 23	1	-	-	1	-	-	-	-
10-217, Tizapán-Tizapán San Ángel, 23	4	-	1	2	-	-	-	1
10-218, Tlacopac, 23	5	-	2	-	-	-	-	3

(Continúa)

Tabla 2. Proyectos registrados y dictaminados como no viables, según rubro, por unidad territorial

Clave y nombre de la UT y distrito electoral local al que pertenece	Proyectos registrados no viables	Proyectos no viables						
		A. Mejoramiento de espacios públicos	B. Equipamiento e infraestructura urbana	C. Obras y servicios	D. Actividades recreativas	E. Actividades deportivas	F. Actividades culturales	Otros
10-219, Tlacoyaque, 23	2	-	1	1	-	-	-	-
10-220, Tlacoyaque (Ampl.), 23	6	-	1	4	-	-	-	1
10-221, Tlacoyaque (Barr.), 20	1	-	-	-	-	-	-	1
10-222, Tlacuitlapa, 23	0	-	-	-	-	-	-	-
10-223, Tlacuitlapa 2do Reacomodo (Ampl.), 23	1	-	1	-	-	-	-	-
10-224, Tlapechico, 32	1	-	-	1	-	-	-	-
10-226, Tolteca, 18	1	1	-	-	-	-	-	-
10-227, Torres de Mixcoac (U. Hab.), 23	3	-	1	2	-	-	-	-
10-228, Torres de Potrero, 23	1	1	-	-	-	-	-	-
10-229, Torres San Antonio (U. Hab.), 18	0	-	-	-	-	-	-	-
10-230, Torres San Pedro (U. Hab.), 18	0	-	-	-	-	-	-	-
10-231, Belén de Las Flores (U. Hab.), 32	2	-	-	-	1	-	-	1
10-232, Unidad Popular Tepeaca, 32	0	-	-	-	-	-	-	-
10-233, Unión Olivos, 32	0	-	-	-	-	-	-	-
10-234, Unión Popular Emiliano Zapata (U. Hab.), 23	1	-	-	1	-	-	-	-
10-235, Valentín Gómez Farías, 32	1	-	1	-	-	-	-	-
10-236, Villa Progresista, 32	1	-	1	-	-	-	-	-
10-237, Villa Solidaridad, 32	1	-	-	-	-	-	-	1
10-238, Villa Verdún, 20	2	-	2	-	-	-	-	-
10-239, Zenón Delgado, 32	2	-	1	1	-	-	-	-
10-240, Zotoltitla, 23	1	1	-	-	-	-	-	-
10-241, 19 de Mayo, 20	1	-	-	1	-	-	-	-
10-242, 1ra Victoria, 18	1	-	-	1	-	-	-	-
10-243, 1ra Victoria Sección Bosques, 18	3	-	-	3	-	-	-	-
10-244, 26 de Julio, 20	2	-	-	2	-	-	-	-
10-245, 2da El Pirul (Ampl.), 32	0	-	-	-	-	-	-	-

(Continúa)

Tabla 2. Proyectos registrados y dictaminados como no viables, según rubro, por unidad territorial

(Concluye)

Clave y nombre de la UT y distrito electoral local al que pertenece	Proyectos registrados no viables	Proyectos no viables						
		A. Mejoramiento de espacios públicos	B. Equipamiento e infraestructura urbana	C. Obras y servicios	D. Actividades recreativas	E. Actividades deportivas	F. Actividades culturales	Otros
10-246, 2da Jalalpa Tepito (Ampl.), 32	5	-	-	2	-	-	-	3
10-247, Estado de Hidalgo_, 32	0	-	-	-	-	-	-	-
10-248, Lomas de Santa Fe II, 32	2	1	-	1	-	-	-	-
10-249, Belén de Las Flores_, 23	1	1	-	-	-	-	-	-
10-250, Lomas de Plateros (U. Hab.) I, 23	0	-	-	-	-	-	-	-
10-251, Lomas de Plateros (U. Hab.) II, 23	2	1	-	-	-	-	-	1
10-252, Olivar del Conde 1ra Sección I, 32	0	-	-	-	-	-	-	-
10-253, Olivar del Conde 1ra Sección II, 32	0	-	-	-	-	-	-	-
10-254, Olivar del Conde 2da Sección I, 32	2	-	1	1	-	-	-	-
10-255, Olivar del Conde 2da Sección II, 32	0	-	-	-	-	-	-	-
10-256, Santa Fe Km 8.5, 32	0	-	-	-	-	-	-	-
10-257, Predio La Angostura, 23	2	1	1	-	-	-	-	-
10-258, Residencial María Isabel, 23	2	-	-	2	-	-	-	-
10-259, Residencial Los Pinos (U. Hab.), 18	0	-	-	-	-	-	-	-
10-260, Sears Segunda Sección (U. Hab.), 18	2	-	1	1	-	-	-	-
Total por rubro	445	74	132	174	12	4	10	39
		445						

FUENTE: Elaborado por la DEOEYG con base en la información obtenida del SIPROE.

Tabla 3. Opiniones emitidas por rubros y proyectos

Rubros y proyectos	Opiniones emitidas	%
	36 947	100
A. Mejoramiento de espacios públicos	**4 375**	**11.84**
A.1 Adecuación y/o mejoramiento de espacios públicos	4 178	11.31
A.2 Relacionado con las mascotas	82	0.22
A.3 Áreas verdes e impacto ambiental	115	0.31
B. Equipamiento e infraestructura urbana	**16 202**	**43.85**
B.1 Alcantarillado y drenaje	2 756	7.46
B.2 Guarniciones y banquetas	1 652	4.47
B.3 Mejoramiento y reparación de vialidades	6 070	16.43
B.4 Infraestructura para personas discapacitadas	335	0.91
B.5 Balizamiento, nomenclatura y señalización	344	0.93
B.6 Red hidráulica	1 458	3.94
B.7 Escalinatas y puentes peatonales	779	2.11
B.8 Prevención del delito	2 808	7.60
C. Obras y servicios	**9 965**	**26.97**
C.1 Muros de contención y/o rejas perimetrales	1 668	4.52
C.2 Pasamanos y barandales	468	1.27
C.3 Mejoramiento de entornos habitacionales	4 849	13.12
C.4 Servicios urbanos brindados por las autoridades locales	2 055	5.56
C.5 Construcción de espacios públicos	925	2.50
E. Actividades deportivas	**195**	**0.53**
E.1 Promoción de actividades físicas y eventos deportivos	195	0.53
F. Actividades culturales	**6**	**0.02**
F.1 Promoción de actividades socioculturales	6	0.02
Otros	**436**	**1.18**
Opiniones nulas	**5 768**	**15.61**

FUENTE: Elaborado por la DEOEYG con base en la información obtenida del SIVACC.

Gráfica 2. Opiniones emitidas por rubros en la demarcación territorial

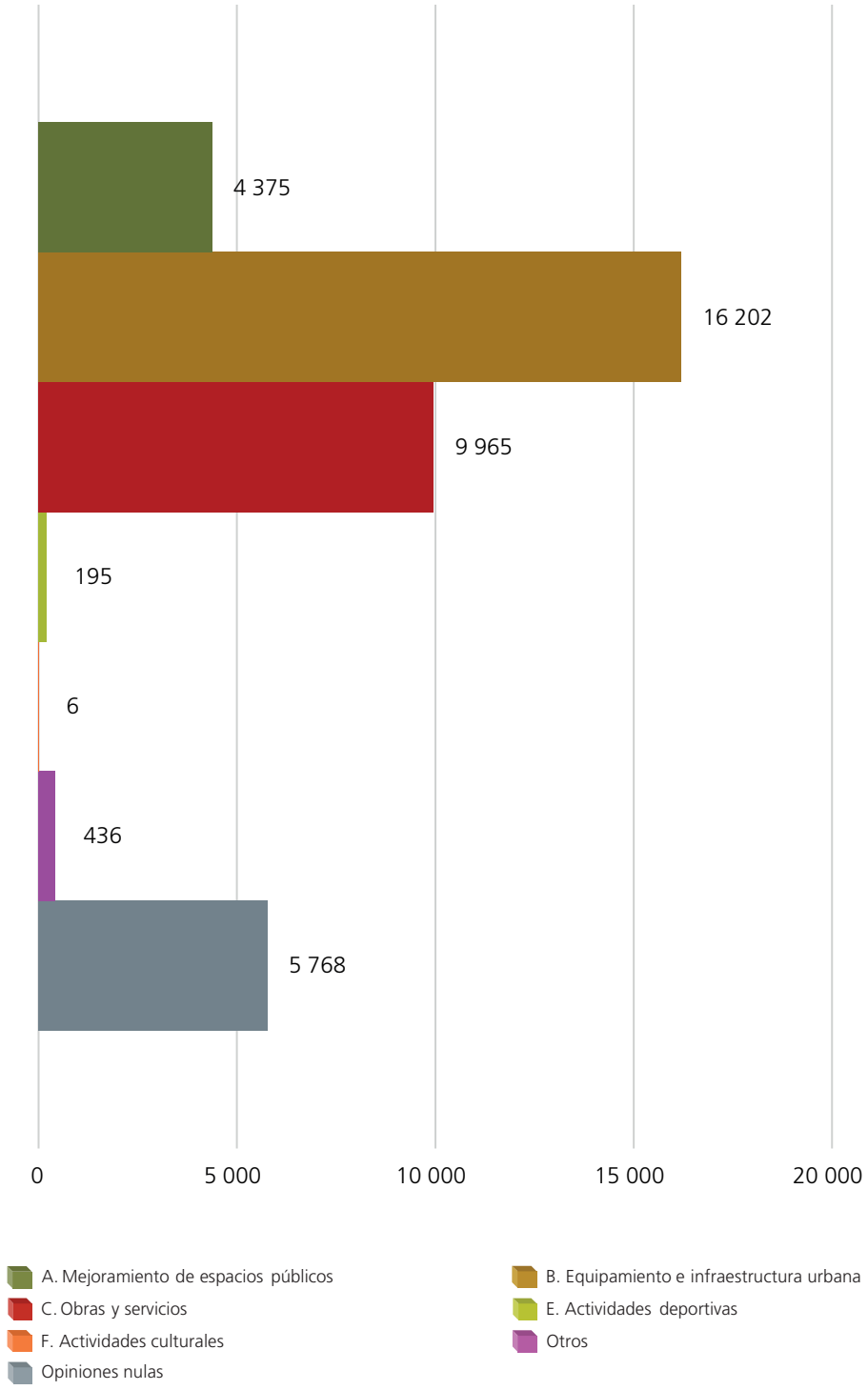

FUENTE: Elaborado por la DEOEYG con base en la información obtenida del SIVACC.

Tabla 4. Resultados según rubro, proyecto y modalidad de opinión, por unidad territorial

Clave y nombre de la UT y distrito electoral local al que pertenece	A. Mejoramiento de espacios públicos			B. Equipamiento e infraestructura urbana								C. Obras y servicios					E. Actividades deportivas	F. Actividades culturales
	A.1	A.2	A.3	B.1	B.2	B.3	B.4	B.5	B.6	B.7	B.8	C.1	C.2	C.3	C.4	C.5	E.1	F.1
10-001, Abraham González, 18	-	-	-	-	-	18	-	-	-	-	-	8	-	-	-	-	-	-
10-002, Acueducto, 18	-	-	-	-	-	4	-	-	4	-	-	-	-	11	20	-	-	-
10-003, Acuilotla, 32	2	-	-	41	-	-	-	-	-	-	-	22	-	-	-	-	-	-
10-004, Hacienda de Guadalupe Chimalistac, 23	45	-	-	-	25	-	-	-	-	-	-	-	-	5	2	-	-	-
10-005, Águilas 3er Parque, 23	-	-	-	68	-	6	-	-	5	10	-	-	-	-	8	-	-	-
10-006, Águilas Pilares, 23	-	-	-	-	-	147	-	6	-	-	13	-	-	28	-	-	-	-
10-007, Alcantarilla, 23	-	-	-	-	29	-	-	-	7	-	-	-	-	6	-	-	-	-
10-008, Alfalfar, 18	-	-	-	-	44	-	-	-	-	-	-	-	-	57	-	-	-	-
10-009, Alfonso XIII, 18	93	-	-	-	-	-	-	-	19	-	-	-	-	160	-	-	-	-
10-010, Alpes, 23	17	-	-	-	-	33	-	-	-	-	61	-	-	-	-	-	-	-
10-011, Alpes (Ampl.), 23	13	-	-	-	-	60	-	-	-	-	-	-	-	-	38	-	-	-
10-013, La Mexicana (Ampl.), 32	-	-	-	-	-	23	-	-	-	-	-	-	-	7	7	-	-	-
10-014, Jalalpa (Ampl.), 32	-	-	-	-	-	5	-	-	-	-	13	-	-	-	-	-	-	-
10-015, Arboledas Politoco, 32	13	-	-	-	-	-	-	-	9	-	4	-	-	6	-	33	-	-
10-016, Arcos de Centenario, 23	-	-	-	20	19	-	-	-	-	-	-	-	-	-	-	-	-	-
10-017, Arturo Gámiz, 20	7	-	-	-	-	65	-	-	-	-	-	-	-	-	-	-	-	-
10-018, Arturo Martínez, 32	36	-	-	-	-	66	-	-	-	-	-	-	-	-	-	-	-	-
10-019, Arvide, 18	11	-	-	-	4	4	-	-	-	-	2	-	-	14	-	-	-	-
10-020, Atlamaxac, 20	-	-	-	69	-	-	-	-	-	-	-	-	-	-	-	-	-	-
10-021, Atlamaya, 23	-	-	-	-	-	-	-	-	-	-	14	-	-	12	16	-	-	-
10-022, Ave Real, 32	-	-	38	-	-	-	-	-	-	-	-	-	-	-	-	-	-	-
10-023, Ave Real (Ampl.), 32	12	-	-	-	-	27	-	-	-	-	-	20	-	-	-	-	-	-
10-024, Axotla, 23	-	-	-	-	-	262	-	-	-	-	-	-	-	36	-	-	-	-
10-025, Balcones de Cehuayo, 32	-	-	-	-	-	44	-	-	-	-	47	-	-	-	-	-	-	-
10-026, Barrio Norte, 32	-	-	-	325	-	87	-	-	215	-	-	136	-	76	-	-	-	-
10-027, Batallón de San Patricio (U. Hab.), 23	3	9	-	-	-	-	-	-	-	-	-	-	-	45	-	-	-	-

(Continúa)

Tabla 4. Resultados según rubro, proyecto y modalidad de opinión, por unidad territorial

Clave y nombre de la UT y distrito electoral local al que pertenece	Otros	Opiniones nulas	Total de opiniones emitidas					Lista nominal	Participación (%)	Nombre del proyecto específico ganador
			MRVyO	%	SEI	%	Total			
10-001, Abraham González, 18	-	9	35	100	0	0	35	595	5.88	Por una calle de primera
10-002, Acueducto, 18	-	3	42	100	0	0	42	2375	1.77	Reparación de filtraciones de agua en Acueducto
10-003, Acuilotla, 32	-	17	81	98.78	1	1.22	82	1339	6.12	Cambio de red de drenaje de 3ra cerrada hasta c. Francisco Orozco (continuidad)
10-004, Hacienda de Guadalupe Chimalistac, 23	-	1	77	98.72	1	1.28	78	830	9.40	Instalación de sistema de riego a presión, por aspersión surgente, automatizado, en 8 mil cuadrados del parque Tagle (4 mil en 2023, 4 mil en 2024)
10-005, Águilas 3er Parque, 23	-	9	105	99.06	1	0.94	106	3656	2.90	Continuidad del cambio de la red de drenaje del andador 3
10-006, Águilas Pilares, 23	-	1	192	98.46	3	1.54	195	1716	11.36	Continuidad reencarpetado con asfalto c. primera de Pilares y Litorales
10-007, Alcantarilla, 23	-	2	44	100	0	0	44	469	9.38	Luminarias y banquetas con movilidad incluyente en col. Alcantarilla
10-008, Alfalfar, 18	-	16	115	98.29	2	1.71	117	1653	7.08	Con color a mi comunidad
10-009, Alfonso XIII, 18	61	51	377	98.18	7	1.82	384	7832	4.90	Continuidad del proyecto de presupuesto participativo 2022
10-010, Alpes, 23	-	5	113	97.41	3	2.59	116	2980	3.89	Compra e instalación de cámaras de seguridad de alta definición en av. Barranca del Muerto entre calz. de los Leones y av. Revolución
10-011, Alpes (Ampl.), 23	-	5	114	98.28	2	1.72	116	2148	5.40	Reencarpetamiento asfáltico de la c. Ribera, UT Ampliación Alpes
10-013, La Mexicana (Ampl.), 32	-	7	44	100	0	0	44	1118	3.94	Repavimentación de c. Paso Molino (continuidad)
10-014, Jalalpa (Ampl.), 32	-	1	18	94.74	1	5.26	19	1451	1.31	Cámaras de vigilancia andador 2 (continuación)
10-015, Arboledas Politoco, 32	-	2	65	97.01	2	2.99	67	462	14.50	Continuación del centro comunitario
10-016, Arcos de Centenario, 23	-	1	40	100	0	0	40	206	19.42	Continuación cambio de red hidráulica, drenaje, y pavimentación c. Ciprés y c. Pino
10-017, Arturo Gámiz, 20	-	8	80	100	0	0	80	268	29.85	Repavimentación en concreto hidráulico
10-018, Arturo Martínez, 32	-	15	117	100	0	0	117	1543	7.58	Mejorando la imagen de mis calles y mi UT
10-019, Arvide, 18	-	4	39	100	0	0	39	662	5.89	Continuación de pintura de fachadas
10-020, Atlamaxac, 20	-	12	81	100	0	0	81	652	12.42	Cambio de red hidráulica en Circuito Arrabales
10-021, Atlamaya, 23	-	6	48	100	0	0	48	963	4.98	Poda de árboles en toda la UT Atlamaya
10-022, Ave Real, 32	-	29	64	95.52	3	4.48	67	1211	5.53	Jardineras y reja perimetral de seguridad
10-023, Ave Real (Ampl.), 32	-	7	66	100	0	0	66	327	20.18	Reencarpetado asfáltico en la c. de Tántalo y hasta Petrel con rejillas pluviales y recorte de banqueta. (continuidad)
10-024, Axotla, 23	-	33	328	99.09	3	0.91	331	2058	16.08	Concreto hidráulico para la c. Providencia entre Francia e Iztaccíhuatl
10-025, Balcones de Cehuayo, 32	-	3	94	100	0	0	94	1035	9.08	Terminación de c. Camino Punta de Cehuayo con concreto hidráulico
10-026, Barrio Norte, 32	-	199	1036	99.81	2	0.19	1038	12213	8.50	Una vida más saludable para tu familia (drenaje y de agua potable en c. Adolfo López Mateos)
10-027, Batallón de San Patricio (U. Hab.), 23	11	7	74	98.67	1	1.33	75	906	8.28	Impermeabilización

(Continúa)

Tabla 4. Resultados según rubro, proyecto y modalidad de opinión, por unidad territorial

Clave y nombre de la UT y distrito electoral local al que pertenece	A. Mejoramiento de espacios públicos			B. Equipamiento e infraestructura urbana								C. Obras y servicios					E. Actividades deportivas	F. Actividades culturales
	A.1	A.2	A.3	B.1	B.2	B.3	B.4	B.5	B.6	B.7	B.8	C.1	C.2	C.3	C.4	C.5	E.1	F.1
10-028, Bejero, 32	15	-	-	-	-	24	-	-	-	-	-	-	-	-	15	-	-	-
10-029, Belén de Las Flores, 32	38	-	-	-	-	-	49	-	-	-	84	-	-	16	-	-	-	-
10-030, Belén de Las Flores Sección Relleno, 18	-	-	-	-	-	3	3	-	-	-	8	-	-	-	-	-	-	-
10-031, Bella Vista, 18	171	-	-	17	-	39	-	-	-	-	-	-	-	26	-	-	-	-
10-032, Bonanza, 32	-	-	-	9	-	11	-	-	-	-	-	-	-	83	-	-	-	-
10-033, Bosques de Tarango, 20	-	-	-	12	-	76	-	-	55	-	31	97	-	50	-	-	-	-
10-034, Calzada Jalalpa, 32	19	-	-	56	-	-	-	-	-	-	-	-	-	-	-	-	-	-
10-035, Campo de Tiro Los Gamitos, 32	5	-	-	-	-	-	-	-	-	-	-	3	-	-	25	-	-	-
10-036, Cañada del Olivar (U. Hab.), 23	67	13	-	-	-	-	-	-	-	6	17	14	-	-	-	-	-	-
10-037, Canutillo (Aguascalientes), 32	4	-	-	-	26	-	-	-	-	-	-	-	-	-	13	-	-	-
10-038, Canutillo 3ra Sección, 32	-	-	-	-	-	-	-	-	-	-	26	15	-	153	11	-	-	-
10-039, Canutillo Predio La Presa, 32	7	-	-	27	-	14	-	-	28	-	-	-	-	-	-	-	-	-
10-040, Carola (U. Hab.), 18	8	-	-	-	-	-	-	-	6	-	-	-	-	14	-	-	-	-
10-041, Cedro Chico, 20	6	-	-	-	-	-	-	-	-	-	-	23	-	37	-	-	-	-
10-042, Chimalistac, 23	27	-	-	-	-	5	29	2	-	-	13	-	-	-	-	-	-	-
10-043, Colinas de Tarango, 23	-	-	-	9	10	-	-	-	-	-	55	-	-	6	-	-	-	-
10-044, Colinas del Sur, 32	121	-	-	-	-	38	-	-	-	-	-	119	-	-	-	-	-	-
10-045, Conciencia Proletaria, 23	33	-	-	-	-	-	-	-	-	-	-	13	-	1	17	-	-	-
10-046, Cooperativa Cehuayo, 32	4	-	1	-	28	-	-	-	-	-	8	-	31	-	-	99	-	-
10-047, Corpus Christy, 32	-	-	-	-	59	-	-	-	-	74	-	-	-	-	-	67	-	-
10-048, Corpus Christy Ampl. Xocomecatla , 32	40	-	-	-	-	10	-	-	-	-	10	-	-	-	-	-	-	-
10-049, Cove, 18	-	-	-	-	-	-	-	-	-	-	92	-	-	63	-	-	-	-
10-050, Cristo Rey, 18	-	-	-	-	-	10	-	-	-	-	-	-	-	40	-	-	-	-
10-051, De Tarango (Rncda.), 23	-	-	-	-	2	32	-	-	-	-	-	-	-	-	-	-	-	-
10-052, Desarrollo Urbano, 32	32	-	-	5	-	-	-	-	-	-	-	-	-	142	36	-	-	-
10-053, Dos Ríos, 32	-	-	-	-	55	-	-	-	-	-	13	4	-	7	-	-	-	-
10-054, El Árbol, 32	-	-	-	-	-	-	-	-	-	9	-	-	-	34	-	-	-	-

(Continúa)

Tabla 4. Resultados según rubro, proyecto y modalidad de opinión, por unidad territorial

Clave y nombre de la UT y distrito electoral local al que pertenece	Otros	Opiniones nulas	Total de opiniones emitidas					Lista nominal	Participación (%)	Nombre del proyecto específico ganador
			MRVyO	%	SEI	%	Total			
10-028, Bejero, 32	-	13	67	100	0	0	67	1329	5.04	Colocación de concreto hidráulico en c. Miguel Negrete (continuidad)
10-029, Belén de Las Flores, 32	54	69	310	100	0	0	310	2057	15.07	Belén de Las Flores seguro
10-030, Belén de Las Flores Sección Relleno, 18	-	3	17	100	0	0	17	508	3.35	Cámaras en mi UT
10-031, Bella Vista, 18	-	250	502	99.80	1	0.20	503	7976	6.31	Sendero seguro para Bellavista
10-032, Bonanza, 32	-	10	113	100	0	0	113	1325	8.53	Pintura para toda la UT
10-033, Bosques de Tarango, 20	-	49	364	98.38	6	1.62	370	2673	13.84	Sustitución del concreto actual por concreto hidráulico estampado en la c. Raquel Banda desde el número 100 del encinal enfrente de casa 3
10-034, Calzada Jalalpa, 32	-	124	194	97.49	5	2.51	199	3790	5.25	Sustitución de drenaje (30 metros aprox) en cda. calz. Jalalpa y c. Felipe Ángeles (continuidad)
10-035, Campo de Tiro Los Gamitos, 32	-	3	36	100	0	0	36	278	12.95	Mejor iluminación con lámparas solares en campo de tiro Los Gamitos
10-036, Cañada del Olivar (U. Hab.), 23	-	1	117	99.15	1	0.85	118	573	20.59	Remodelación de jardín del salón de usos múltiples
10-037, Canutillo (Aguascalientes), 32	-	2	43	95.56	2	4.44	45	120	37.50	Colocación de banquetas de concreto y reja perimetral en c. 11 de noviembre
10-038, Canutillo 3ra Sección, 32	-	14	215	98.17	4	1.83	219	2635	8.31	Colocación de concreto hidráulico del edificio G al edificio C
10-039, Canutillo Predio La Presa, 32	-	1	76	98.70	1	1.30	77	321	23.99	Cambio de red hidráulica canutillo (desde andador Las Higueras hasta dar la vuelta por cda. Río Mixcoac)
10-040, Carola (U. Hab.), 18	-	5	30	90.91	3	9.09	33	782	4.22	Color en tu unidad
10-041, Cedro Chico, 20	-	8	73	98.65	1	1.35	74	225	32.89	Construcción muro de contención
10-042, Chimalistac, 23	-	6	81	98.78	1	1.22	82	807	10.16	Caminito seguro y digno para personas con movilidad limitada
10-043, Colinas de Tarango, 23	-	1	80	98.77	1	1.23	81	420	19.29	Continuación remodelación caseta de vigilancia
10-044, Colinas del Sur, 32	-	24	297	98.34	5	1.66	302	7241	4.17	Enrejado tubular parque ecológico (calz. de las Carretas)
10-045, Conciencia Proletaria, 23	-	11	75	100	0	0	75	421	17.81	Continuación muro y repellado (colindancia de la UT y juegos infantiles)
10-046, Cooperativa Cehuayo, 32	-	10	181	100	0	0	181	1646	11	Casa de adulto mayor
10-047, Corpus Christy, 32	-	111	308	99.04	3	0.96	311	6932	4.49	Escalinatas seguras
10-048, Corpus Christy Ampl. Xocomecatla , 32	-	8	55	80.88	13	19.12	68	1832	3.71	Acondicionar cancha de fútbol en unidad Galaxia
10-049, Cove, 18	-	40	192	98.46	3	1.54	195	3297	5.91	Seguridad en la UT Cove (cámaras e iluminación)
10-050, Cristo Rey, 18	-	4	54	100	0	0	54	854	6.32	Manita de gato
10-051, De Tarango (Rncda.), 23	-	0	34	100	0	0	34	125	27.20	Continuación, sustitución de pavimentación de adocreto existente por nuevo en la c. de Colina de Caguas
10-052, Desarrollo Urbano, 32	-	39	252	99.21	2	0.79	254	3818	6.65	Píntate de colores continuidad
10-053, Dos Ríos, 32	-	14	86	92.47	7	7.53	93	949	9.80	Concluir la construcción de banquetas y pavimento faltante c. Alfeñique (continuación)
10-054, El Árbol, 32	-	4	47	100	0	0	47	769	6.11	Pintura en fachadas en toda la UT Del Árbol

(Continúa)

Tabla 4. Resultados según rubro, proyecto y modalidad de opinión, por unidad territorial

Clave y nombre de la UT y distrito electoral local al que pertenece	A. Mejoramiento de espacios públicos			B. Equipamiento e infraestructura urbana								C. Obras y servicios					E. Actividades deportivas	F. Actividades culturales
	A.1	A.2	A.3	B.1	B.2	B.3	B.4	B.5	B.6	B.7	B.8	C.1	C.2	C.3	C.4	C.5	E.1	F.1
10-055, El Batán, 20	-	-	-	-	-	-	-	-	-	-	-	-	-	30	-	-	-	-
10-056, El Bosque, 18	-	-	-	-	-	9	-	-	-	-	11	-	-	29	-	-	-	-
10-057, El Bosque 2da Sección (Ampl.), 18	-	-	-	-	-	4	-	-	-	-	-	-	-	15	27	-	-	-
10-058, El Bosque Sección Torres, 18	-	-	-	-	-	30	-	-	-	-	-	-	-	5	-	-	-	-
10-059, El Capulín, 18	-	-	-	-	-	-	-	-	6	-	-	8	-	-	-	18	-	-
10-060, El Capulín (Ampl.), 18	-	-	-	-	-	-	-	-	-	-	-	-	40	0	0	-	-	-
10-061, Boscoso (U. Hab.), 32	-	-	-	-	-	-	-	-	28	-	-	-	-	-	-	12	-	-
10-062, El Mirador, 23	-	-	-	12	-	4	-	-	1	3	-	-	-	6	-	-	-	-
10-063, El Paraíso, 32	4	-	-	-	-	24	-	-	-	-	10	1	-	31	16	-	-	-
10-064, El Pirú (Fracc.), 32	-	-	-	33	-	-	-	-	-	-	-	25	-	40	-	-	-	-
10-065, El Pirul, 32	-	-	-	-	-	23	-	-	-	-	45	-	-	7	9	-	-	-
10-066, El Pocito, 32	10	-	-	15	16	11	-	-	-	-	-	-	-	-	16	-	-	-
10-067, El Rodeo, 32	-	-	-	-	-	-	-	-	-	-	-	-	-	24	4	-	-	-
10-068, El Ruedo, 23	-	-	-	7	-	1	1	-	-	12	-	-	1	3	-	-	-	-
10-069, Emancipación del Pueblo (U. Hab.), 32	61	-	-	-	-	17	-	-	-	-	-	-	-	-	-	-	-	-
10-070, Estado de Hidalgo (Ampl.), 18	-	-	-	-	-	-	-	-	-	-	-	-	10	15	-	-	-	-
10-071, Estado de Hidalgo, 18	-	-	-	36	-	-	-	-	-	-	-	-	-	12	-	-	-	-
10-072, Flor de María, 23	-	-	-	-	8	43	-	-	-	-	-	-	-	-	-	-	-	-
10-073, Florida, 23	109	-	-	-	68	-	-	-	-	-	-	-	-	-	-	-	-	-
10-074, Francisco Villa, 18	1	-	-	-	-	-	-	-	-	-	-	-	113	-	34	-	-	-
10-075, Galeana, 32	-	-	-	-	-	-	-	-	40	-	-	-	-	16	-	-	-	-
10-076, Garcimarrero, 32	-	-	-	39	-	48	52	-	-	-	-	18	-	-	14	-	-	-
10-077, Garcimarrero Norte, 32	39	-	-	-	-	106	-	-	6	-	-	8	-	20	-	-	-	-
10-078, Garcimarrero Reacomodo, 32	18	-	-	9	-	-	-	-	-	-	-	-	-	-	-	-	-	-
10-079, Golondrinas, 32	1	-	-	4	67	-	-	-	-	-	-	-	-	-	27	-	-	6
10-080, Golondrinas 1ra Sección, 32	70	-	-	-	18	-	-	-	-	-	-	-	-	35	-	-	-	-
10-081, Golondrinas 2da Sección, 32	9	-	-	-	34	-	-	-	-	-	-	-	-	19	-	-	-	-
10-082, Gral. A. Rosales, 32	-	-	-	4	-	-	-	-	-	15	5	-	-	-	3	-	-	-

(Continúa)

Tabla 4. Resultados según rubro, proyecto y modalidad de opinión, por unidad territorial

Clave y nombre de la UT y distrito electoral local al que pertenece	Otros	Opiniones nulas	Total de opiniones emitidas					Lista nominal	Participación (%)	Nombre del proyecto específico ganador
			MRVyO	%	SEI	%	Total			
10-055, El Batán, 20	-	10	39	97.50	1	2.50	40	244	16.39	Pintando nuestras fachadas
10-056, El Bosque, 18	-	6	55	100	0	0	55	772	7.12	Por un bosque más colorido
10-057, El Bosque 2da Sección (Ampl.), 18	-	5	51	100	0	0	51	450	11.33	Continuación de pintura de fachadas
10-058, El Bosque Sección Torres, 18	34	1	70	100	0	0	70	179	39.11	Velaría
10-059, El Capulín, 18	-	10	41	97.62	1	2.38	42	1 346	3.12	Kiosco, de fuerza y progreso El Capulín
10-060, El Capulín (Ampl.), 18	-	0	40	100	0	0	40	456	8.77	Movilidad segura e iluminación
10-061, Boscoso (U. Hab.), 32	17	4	60	98.36	1	1.64	61	597	10.22	Mejora y optimización del sistema de las bombas del residencial Boscoso
10-062, El Mirador, 23	-	4	30	100	0	0	30	578	5.19	Continuación de drenaje con cárcamo de bombeo en andador pról. Tecalcapa, esq. con 3ra. cda. de San Agustín
10-063, El Paraíso, 32	-	4	90	100	0	0	90	3 815	2.36	Coloreando tu UT
10-064, El Pirú (Fracc.), 32	-	18	116	100	0	0	116	1 150	10.09	Sustitución de tubería de red de drenaje en sección I hasta sección J (continuación)
10-065, El Pirul, 32	-	8	92	100	0	0	92	1 720	5.35	Monitoreo constante (cámaras de seguridad en toda la UT puntos estratégicos)
10-066, El Pocito, 32	-	5	73	100	0	0	73	650	11.23	Recuperación de espacio público en Río Becerra B
10-067, El Rodeo, 32	-	1	29	100	0	0	29	183	15.85	Pintura para fachadas y colocación de bancas en algunas banquetas
10-068, El Ruedo, 23	-	1	26	100	0	0	26	184	14.13	Mantenimiento del puente de colores
10-069, Emancipación del Pueblo (U. Hab.), 32	-	4	82	100	0	0	82	585	14.02	2da etapa de rehabilitación y seguridad para las áreas recreativas de la unidad
10-070, Estado de Hidalgo (Ampl.), 18	-	3	28	100	0	0	28	337	8.31	Cambio de banquetas y guarniciones en c. Artificios
10-071, Estado de Hidalgo, 18	-	6	53	98.15	1	1.85	54	1 322	4.08	Drenaje Bondojito fase 2
10-072, Flor de María, 23	-	0	50	98.04	1	1.96	51	854	5.97	Reencarpetamiento de la 1ra priv. de Flor de María a partir de esq. c. Las Flores con concreto hidráulico
10-073, Florida, 23	-	19	189	96.43	7	3.57	196	4 378	4.48	Colocación de banquetas en av. Minerva entre c. Ajusco y av. Vito Alessio Robles
10-074, Francisco Villa, 18	-	145	293	100	0	0	293	3 312	8.85	Colocación de pasamanos en escalera
10-075, Galeana, 32	-	7	63	100	0	0	63	493	12.78	Cambio de red hidráulica en andador Ruiseñor (continuidad)
10-076, Garcimarrero, 32	-	29	199	99.50	1	0.50	200	2 788	7.17	Movilidad peatonal a través de rampas y escalones de concreto, pasamanos tubulares en pendiente c. Tejocote (de c. La Presa a c. Abedul)
10-077, Garcimarrero Norte, 32	-	22	201	100	0	0	201	3 214	6.25	Pavimentación con concreto hidráulico en Ciprés
10-078, Garcimarrero Reacomodo, 32	-	5	32	100	0	0	32	509	6.29	Espacios infantiles y recreativos en paseo de Los Alcanfores
10-079, Golondrinas, 32	-	24	124	96.12	5	3.88	129	3 375	3.82	Por una mejor rehabilitación en la UT
10-080, Golondrinas 1ra Sección, 32	-	10	132	99.25	1	0.75	133	2 062	6.45	Recuperación y remodelación de parque Avatar
10-081, Golondrinas 2da Sección, 32	-	41	101	98.06	2	1.94	103	2 270	4.54	Banquetas dignas e incluyentes en Grullas
10-082, Gral. A. Rosales, 32	-	1	27	96.43	1	3.57	28	224	12.50	Rehabilitación de las escaleras de and. Rosales

(Continúa)

Tabla 4. Resultados según rubro, proyecto y modalidad de opinión, por unidad territorial

Clave y nombre de la UT y distrito electoral local al que pertenece	A. Mejoramiento de espacios públicos			B. Equipamiento e infraestructura urbana								C. Obras y servicios					E. Actividades deportivas	F. Actividades culturales
	A.1	A.2	A.3	B.1	B.2	B.3	B.4	B.5	B.6	B.7	B.8	C.1	C.2	C.3	C.4	C.5	E.1	F.1
10-083, Gral. C. A. Madrazo, 32	19	-	-	-	-	10	-	-	-	-	-	88	-	6	4	-	-	-
10-084, Guadalupe Inn, 23	-	-	-	-	-	-	25	-	-	-	73	-	-	110	-	-	-	-
10-085, Herón Proal, 23	-	-	7	-	88	68	-	-	-	-	-	-	-	23	-	-	-	-
10-086, Hogar y Redención, 23	-	-	-	93	-	3	2	-	-	-	-	-	8	-	2	-	-	-
10-087, Isidro Fabela, 18	39	-	-	-	-	63	-	-	-	-	15	-	-	-	-	-	-	-
10-088, Jalalpa, 32	-	-	-	78	79	49	-	-	-	-	-	-	-	-	15	-	-	-
10-089, Jalalpa El Grande, 32	52	-	-	11	-	68	-	-	-	-	31	-	-	5	-	102	-	-
10-090, Jalalpa Tepito, 32	-	-	-	-	-	-	-	-	-	-	38	-	-	-	50	-	-	-
10-091, Jardines del Pedregal, 23	343	-	-	-	-	-	-	230	-	-	-	-	-	-	-	-	-	-
10-092, José María Pino Suárez, 18	-	-	-	-	-	7	-	-	58	-	8	-	-	-	4	-	-	-
10-093, Juristas, 23	9	-	-	-	3	-	-	-	-	-	-	46	-	-	-	-	-	-
10-094, La Angostura, 23	67	-	-	-	-	-	-	-	-	-	-	12	-	-	-	40	-	-
10-095, La Araña, 32	-	-	-	23	-	20	-	-	-	-	-	-	21	-	-	-	-	-
10-096, La Cañada, 32	-	-	-	-	12	70	-	-	-	-	-	-	-	84	16	-	-	-
10-097, La Cascada, 23	-	-	-	-	-	-	-	-	-	-	34	-	-	20	-	-	-	-
10-098, La Cebada (Ampl.), 32	-	-	-	-	-	20	-	-	-	42	-	24	-	16	31	-	-	-
10-100, La Conchita, 18	15	-	-	-	-	-	8	-	8	32	-	-	-	8	-	-	-	-
10-101, La Herradura, 23	3	-	-	-	11	-	-	-	8	-	16	-	-	0	-	-	-	-
10-102, La Huerta, 32	14	-	-	-	-	-	-	-	-	-	0	-	-	23	-	-	-	-
10-103, La Joya, 18	-	-	-	-	-	46	-	-	-	2	1	-	-	9	-	-	-	-
10-104, La Loma, 32	-	-	-	39	-	21	-	-	-	-	-	-	-	12	6	-	-	-
10-105, La Martinica, 23	25	-	-	65	-	-	-	-	-	-	-	-	-	-	23	-	-	-
10-106, La Mexicana, 32	-	-	-	-	16	6	-	-	-	-	58	-	36	37	5	-	-	-
10-107, La Milagrosa, 23	-	-	-	54	-	21	-	-	-	21	-	26	17	10	32	-	-	-
10-108, La Otra Banda, 23	-	-	4	-	6	-	-	-	-	-	-	-	-	1	1	-	-	-
10-109, La Palmita, 32	14	-	-	20	-	126	-	-	-	-	-	-	-	-	24	-	-	-

(Continúa)

Tabla 4. Resultados según rubro, proyecto y modalidad de opinión, por unidad territorial

Clave y nombre de la UT y distrito electoral local al que pertenece	Otros	Opiniones nulas	Total de opiniones emitidas					Lista nominal	Participación (%)	Nombre del proyecto específico ganador
			MRVyO	%	SEI	%	Total			
10-083, Gral. C. A. Madrazo, 32	-	5	131	99.24	1	0.76	132	901	14.65	Mejorando tu seguridad, arreglando El Talud de cda. Vasco de Quiroga (continuación)
10-084, Guadalupe Inn, 23	-	13	208	94.12	13	5.88	221	3106	7.12	Reparación integral de glorieta Valverde: pasos peatonales, alcantarillado
10-085, Herón Proal, 23	-	26	211	99.53	1	0.47	212	2291	9.25	Banquetas y guarniciones en calle principal desde av. Centenario hasta c. Cuatro
10-086, Hogar y Redención, 23	-	14	122	100	0	0	122	2867	4.26	Reemplazo de drenaje hidráulico Mario Moreno y prol. Guerrero
10-087, Isidro Fabela, 18	-	24	141	100	0	0	141	1853	7.61	Reencarpetado para las calles de Isidro Fabela
10-088, Jalalpa, 32	-	81	298	98.68	4	1.32	302	3797	7.95	Sustitución de banquetas en toda la UT
10-089, Jalalpa El Grande, 32	-	59	327	99.70	1	0.30	328	9133	3.59	Construcción de bóveda para resguardo de válvulas de la red hidráulica y cambio de válvula
10-090, Jalalpa Tepito, 32	-	13	101	100	0	0	101	3190	3.17	Mantenimiento e instalación de lámparas de brazo (luz led) al exterior de las casas (continuación)
10-091, Jardines del Pedregal, 23	-	68	578	90.17	63	9.83	641	10281	6.23	Balizamiento de calles y banquetas, topes y cruce de peatones
10-092, José María Pino Suárez, 18	-	9	86	100	0	0	86	5064	1.70	Sustitución de la red hidráulica
10-093, Juristas, 23	-	2	59	98.33	1	1.67	60	567	10.58	3ra etapa rehabilitación del Talud en c. Alfonso Noriega y Yuncas
10-094, La Angostura, 23	19	9	147	100	0	0	147	1290	11.40	Borde verde c. del Río
10-095, La Araña, 32	-	7	71	100	0	0	71	684	10.38	Cambio de drenaje y colocación de banqueta en and. Morelos y desazolve en La Araña (continuación)
10-096, La Cañada, 32	-	70	246	97.62	6	2.38	252	2913	8.65	Pintando tu casa (continuidad)
10-097, La Cascada, 23	-	58	112	100	0	0	112	2160	5.19	Cámaras de vigilancia
10-098, La Cebada (Ampl.), 32	-	12	143	98.62	2	1.38	145	936	15.49	Remodelación con concreto hidráulico en las calles de ampl. La Cebada (hasta donde alcance el presupuesto)
10-100, La Conchita, 18	-	2	73	100	0	0	73	2454	2.97	Remodelación de escaleras
10-101, La Herradura, 23	-	14	52	100	0	0	52	499	10.42	Sustitución de red de agua potable en Rómulo O'Farril
10-102, La Huerta, 32	-	4	41	100	0	0	41	392	10.46	Pintando de colores mi UT
10-103, La Joya, 18	-	5	63	100	0	0	63	2409	2.62	Continuidad de cambio de la carpeta asfáltica Manresanos-Marismeños
10-104, La Loma, 32	-	2	80	100	0	0	80	2631	3.04	Sustitución de drenaje de aguas residuales en La Loma
10-105, La Martinica, 23	-	3	115	99.14	1	0.86	116	1763	6.58	Cambio de red hidráulica en c. 3
10-106, La Mexicana, 32	-	100	257	99.61	1	0.39	258	5058	5.10	Cámaras de vigilancia conectadas al C-2 de base plata
10-107, La Milagrosa, 23	-	32	212	99.53	1	0.47	213	1012	21.05	Mantenimiento del pozo de drenaje, cambio de tubo de drenaje que desemboca en la cerrada de mixteca y muro de contención para evitar deslave
10-108, La Otra Banda, 23	-	1	12	92.31	1	7.69	13	530	2.45	Reparar las banquetas y guarniciones de toda la UT
10-109, La Palmita, 32	-	1	185	100	0	0	185	1250	14.80	Pavimentación con concreto hidráulico en c. Monida

(Continúa)

Tabla 4. Resultados según rubro, proyecto y modalidad de opinión, por unidad territorial

Clave y nombre de la UT y distrito electoral local al que pertenece	A. Mejoramiento de espacios públicos			B. Equipamiento e infraestructura urbana								C. Obras y servicios					E. Actividades deportivas	F. Actividades culturales
	A.1	A.2	A.3	B.1	B.2	B.3	B.4	B.5	B.6	B.7	B.8	C.1	C.2	C.3	C.4	C.5	E.1	F.1
10-110, La Pera Xochinahuac (U. Hab.), 23	-	-	-	-	-	-	-	-	-	-	96	50	-	5	17	-	-	-
10-111, La Presa, 32	-	-	-	-	-	97	-	-	-	-	-	-	-	7	-	-	-	-
10-112, La Presa Sección Hornos, 32	7	-	-	-	-	-	-	-	6	-	-	-	-	121	11	-	-	-
10-113, Ladera Grande o La Cebadita, 32	-	-	-	3	1	-	-	-	12	11	-	-	-	-	-	-	-	-
10-114, Las Águilas, 23	-	-	-	-	-	57	-	-	-	14	79	-	-	-	-	-	-	-
10-115, Las Águilas (Ampl.), 23	-	-	-	-	7	79	-	1	-	-	-	-	-	15	9	-	-	-
10-116, Las Águilas Secc. Hornos, 23	57	-	-	-	-	17	-	-	-	-	-	-	-	5	-	-	-	-
10-118, Las Cuevitas, 32	-	-	-	-	-	17	-	-	47	-	30	-	-	11	5	-	-	-
10-119, Las Palmas, 18	-	-	-	-	-	-	-	-	-	-	29	-	-	48	18	-	-	-
10-120, Liberación Proletaria, 32	16	-	-	23	-	-	-	-	-	-	-	-	-	37	-	-	-	-
10-121, Liberales de 1857, 32	-	-	-	-	-	76	-	52	-	-	-	-	-	9	-	-	-	-
10-122, Llano Redondo, 32	19	-	-	-	45	103	-	-	-	-	-	-	-	-	-	-	-	-
10-123, Lomas de Axomiatla, 23	23	-	-	-	-	-	-	-	-	-	-	-	-	-	-	-	-	-
10-124, Lomas de Becerra, 32	18	-	-	34	2	46	-	-	-	-	157	-	-	22	86	-	-	-
10-125, Lomas de Becerra (U. Hab.), 18	16	-	19	-	-	73	-	11	-	-	13	-	-	19	-	-	-	-
10-126, Lomas de Becerra Arvide (U. Hab.), 18	81	-	-	38	-	-	-	-	-	-	-	-	-	112	-	-	-	-
10-127, Lomas de Capula, 32	-	-	-	-	14	83	-	-	-	-	-	-	-	-	-	-	-	-
10-128, Lomas de Capulín, 23	-	-	-	-	-	76	-	-	-	10	13	-	-	21	-	-	-	-
10-129, Lomas de Centenario (U. Hab.), 23	8	-	-	-	-	-	-	-	-	-	5	-	-	20	26	-	-	-
10-130, Lomas de Chamontoya, 23	-	-	-	44	-	98	-	-	-	-	19	-	-	-	-	-	-	-
10-131, Lomas de Guadalupe, 23	-	-	-	-	-	-	-	-	-	-	-	-	-	-	-	90	-	-
10-132, Lomas de La Era, 23	-	-	-	44	24	68	-	-	-	-	87	-	-	4	-	39	-	-
10-133, Lomas de Las Águilas, 23	-	-	-	149	47	6	-	-	-	-	-	19	-	-	-	-	-	-
10-134, Lomas de Los Ángeles Tetelpan, 23	-	-	-	-	-	111	-	-	-	-	44	79	-	26	-	-	-	-
10-135, Lomas de Los Cedros, 23	18	-	-	-	14	54	-	-	-	-	20	-	2	-	17	-	-	-
10-136, Lomas de Nuevo México, 32	-	-	-	-	-	39	-	-	10	-	12	-	-	16	7	-	-	-

(Continúa)

Tabla 4. Resultados según rubro, proyecto y modalidad de opinión, por unidad territorial

Clave y nombre de la UT y distrito electoral local al que pertenece	Otros	Opiniones nulas	Total de opiniones emitidas					Lista nominal	Participación (%)	Nombre del proyecto específico ganador
			MRVyO	%	SEI	%	Total			
10-110, La Pera Xochinahuac (U. Hab.), 23	26	41	235	100	0	0	235	867	27.10	Instalación de cámaras de seguridad dentro de la U. Hab
10-111, La Presa, 32	-	6	109	99.09	1	0.91	110	1025	10.73	Continuamos enchulando Caucanos y and. Artiguenses
10-112, La Presa Sección Hornos, 32	-	22	167	100	0	0	167	834	20.02	Pintando La Presa sección Hornos
10-113, Ladera Grande o La Cebadita, 32	-	2	29	100	0	0	29	445	6.52	Cambio de red de agua potable
10-114, Las Águilas, 23	-	31	179	98.90	2	1.10	181	4575	3.96	Cámaras de vigilancia conectadas al C2 en toda la UT hasta donde alcance el presupuesto
10-115, Las Águilas (Ampl.), 23	-	3	112	98.25	2	1.75	114	7970	1.43	Repavimentación de c. Real de minas, meseta, 3a cda de Bahía y 1a cda de Bahía
10-116, Las Águilas Secc. Hornos, 23	-	12	91	100	0	0	91	688	13.23	Continuación y terminación del salón de uso múltiples
10-118, Las Cuevitas, 32	-	1	110	99.10	1	0.90	111	1553	7.15	Real del bosque-sistema grupal de captación de agua de lluvia
10-119, Las Palmas, 18	-	1	95	98.96	1	1.04	96	1377	6.97	Repellado y pintura para fachadas 2da fase
10-120, Liberación Proletaria, 32	-	7	83	100	0	0	83	1582	5.25	Cambio de drenaje en c. Francisco Solís (continuidad)
10-121, Liberales de 1857, 32	-	147	284	100	0	0	284	4440	6.40	Cambio de cuadros de concreto dañados (continuidad)
10-122, Llano Redondo, 32	-	9	171	97.16	5	2.84	176	1343	13.10	Pavimentación con concreto hidráulico en la c. Llano Dorado, entre Llano Plateado y Llano Esmeralda
10-123, Lomas de Axomiatla, 23	-	0	23	100	0	0	23	1599	1.44	Saneamiento (plaga hiedra) de árboles del parque Axomiatla y Barranca de Tarango
10-124, Lomas de Becerra, 32	-	87	445	98.45	7	1.55	452	7998	5.65	Continuación de cámaras de vigilancia tipo *bullet* con luminaria tipo led con conexión a c2 en toda la UT hasta donde alcance el presupuesto
10-125, Lomas de Becerra (U. Hab.), 18	-	5	152	97.44	4	2.56	156	1717	9.09	Cambio de asfalto 2023
10-126, Lomas de Becerra Arvide (U. Hab.), 18	-	4	235	100	0	0	235	1619	14.52	Acceso seguro
10-127, Lomas de Capula, 32	-	68	160	96.97	5	3.03	165	4556	3.62	Repavimentación de c. Bartolomé Ferrero esq. Marco Polo a Benjamín de Tudela
10-128, Lomas de Capulín, 23	-	9	129	100	0	0	129	1394	9.25	Reparación de la av. Arboledas con pavimento
10-129, Lomas de Centenario (U. Hab.), 23	19	6	84	100	0	0	84	366	22.95	Intalacion de luminarias solares en áreas comunes
10-130, Lomas de Chamontoya, 23	-	189	345	98.57	5	1.43	350	4921	7.11	Cambio de drenaje
10-131, Lomas de Guadalupe, 23	-	10	99	99	1	1	100	1203	8.31	Pista para caminar, trotar o correr en la zona del bosque de Auras (entre Mochuelo, Auras y Río de Guadalupe)
10-132, Lomas de La Era, 23	-	25	290	99.66	1	0.34	291	12250	2.38	Mejorando mis calles
10-133, Lomas de Las Águilas, 23	-	8	205	89.52	24	10.48	229	1961	11.68	Adecuaciones a la caída de drenaje y reforzamiento del pozo frente a Buharros 39
10-134, Lomas de Los Ángeles Tetelpan, 23	-	49	279	90.29	30	9.71	309	3503	8.82	Continuación de colocación de concreto hidráulico en la parte baja de c. 2 entre c. 6 y av. Desierto de los Leones
10-135, Lomas de Los Cedros, 23	-	16	138	97.87	3	2.13	141	3573	3.95	Reconstruyamos cedros: repavimentación de calles en peores condiciones: Manuel Ávila Camacho, Abedules y Lirios
10-136, Lomas de Nuevo México, 32	-	5	89	100	0	0	89	1612	5.52	Reencarpetamiento en c. Canteros

(Continúa)

Tabla 4. Resultados según rubro, proyecto y modalidad de opinión, por unidad territorial

Clave y nombre de la UT y distrito electoral local al que pertenece	A. Mejoramiento de espacios públicos			B. Equipamiento e infraestructura urbana								C. Obras y servicios					E. Actividades deportivas	F. Actividades culturales
	A.1	A.2	A.3	B.1	B.2	B.3	B.4	B.5	B.6	B.7	B.8	C.1	C.2	C.3	C.4	C.5	E.1	F.1
10-138, Lomas de Puerta Grande, 23	-	-	-	66	-	5	-	-	-	-	-	-	-	-	9	-	-	-
10-139, Lomas de San Ángel Inn, 23	29	-	-	-	21	9	-	-	-	-	105	-	-	-	-	-	-	-
10-140, Lomas de Santa Fe, 32	-	-	-	-	8	-	-	-	34	-	-	-	-	-	6	-	-	-
10-141, Lomas de Santo Domingo, 18	-	-	-	-	-	53	-	-	-	-	-	-	-	-	43	-	-	-
10-142, Lomas de Santo Domingo (Ampl.), 18	-	-	3	-	-	3	-	-	-	4	-	-	-	-	-	-	-	-
10-143, Lomas de Tarango, 23	153	-	-	-	-	7	-	-	-	-	-	-	-	-	-	-	-	-
10-144, Lomas de Tetelpan, 23	25	3	-	11	6	11	-	-	-	-	-	-	-	-	-	-	-	-
10-145, Loreto, 23	-	-	-	-	12	27	-	-	45	-	30	-	-	15	-	-	-	-
10-146, Los Cedros, 32	14	-	-	-	-	5	-	-	-	-	-	23	-	-	-	-	-	-
10-147, Los Gamitos, 32	-	-	-	-	-	27	-	-	-	-	-	-	-	45	-	-	-	-
10-148, Margarita M. de Juárez, 32	-	-	-	-	-	3	-	-	-	-	-	-	-	17	-	-	-	-
10-149, María G. de García Ruiz, 32	13	-	-	-	43	24	-	-	-	-	29	-	-	9	10	-	-	-
10-150, Mártires de Tacubaya, 32	-	-	-	-	-	6	7	-	-	-	-	-	-	-	7	-	-	-
10-151, Merced Gómez, 23	-	-	-	16	-	134	-	-	-	-	11	-	-	91	17	-	-	-
10-152, Metropolitano (U. Hab.), 23	-	-	-	-	-	-	-	-	-	-	-	35	-	36	-	-	-	-
10-153, Miguel Gaona Armenta, 20	2	-	-	-	-	23	-	-	-	20	-	-	-	-	-	-	-	-
10-154, Miguel Hidalgo, 23	32	-	-	-	-	31	-	-	10	-	6	-	-	-	22	-	-	-
10-155, Milpa del Cedro, 20	-	-	-	-	-	-	-	-	-	-	-	21	-	10	-	-	-	-
10-156, Minas de Cristo, 18	-	-	-	35	19	81	-	-	-	-	29	-	-	-	-	-	-	-
10-157, Molino de Rosas, 18	24	33	-	-	-	-	-	-	-	-	69	-	-	16	-	-	-	-
10-158, Molino de Rosas (Ampl.), 23	-	-	-	17	-	31	-	-	-	-	14	12	-	-	-	-	-	-
10-159, Molino de Santo Domingo, 18	-	-	-	-	-	7	-	-	-	-	67	-	-	-	20	-	-	-
10-160, Molino de Santo Domingo (U. Hab.), 18	35	-	-	53	-	-	-	-	-	-	-	-	-	-	-	104	-	-
10-161, Ocho de Agosto, 18	-	-	-	112	-	-	-	-	20	-	-	-	32	-	-	-	-	-
10-162, Ocotillos, 23	-	-	-	-	-	-	-	-	9	10	3	-	11	6	-	15	-	-
10-163, Olivar de Los Padres, 23	184	-	-	-	41	23	-	-	-	-	-	-	-	-	117	-	-	-

(Continúa)

Tabla 4. Resultados según rubro, proyecto y modalidad de opinión, por unidad territorial

Clave y nombre de la UT y distrito electoral local al que pertenece	Otros	Opiniones nulas	Total de opiniones emitidas					Lista nominal	Participación (%)	Nombre del proyecto específico ganador
			MRVyO	%	SEI	%	Total			
10-138, Lomas de Puerta Grande, 23	-	2	81	98.78	1	1.22	82	2638	3.11	Continuidad de cambio de drenaje en c. 3
10-139, Lomas de San Ángel Inn, 23	-	5	168	99.41	1	0.59	169	1624	10.41	Mantenimiento de la red hidráulica, de toda la UT continuación del 2023
10-140, Lomas de Santa Fe, 32	-	0	48	100	0	0	48	236	20.34	Cambio de válvulas de agua potable en vereda de Santa Fe esquina con cerrada de Quiroga y en vereda Santa Fe frente al 51
10-141, Lomas de Santo Domingo, 18	-	4	100	100	0	0	100	588	17.01	Arreglo de calle
10-142, Lomas de Santo Domingo (Ampl.), 18	-	60	70	100	0	0	70	881	7.95	Reconstruir escaleras
10-143, Lomas de Tarango, 23	-	0	159	99.38	1	0.63	160	2566	6.24	Ampliación y remodelación del quiosco del centro social de Lomas de Tarango
10-144, Lomas de Tetelpan, 23	-	0	54	96.43	2	3.57	56	1885	2.97	Ampliación y renovación del gimnasio al aire libre de camino Real a Tetelpan
10-145, Loreto, 23	-	5	134	100	0	0	134	629	21.30	Cambio de la red hidráulica de toda la UT
10-146, Los Cedros, 32	-	4	45	97.83	1	2.17	46	702	6.55	Continuación de reja perimetral en c. Cerro Dulce (Río Mixcoac)
10-147, Los Gamitos, 32	-	8	76	95	4	5	80	786	10.18	Continuación (mejorando fachadas) remozamiento y pintura en fachadas
10-148, Margarita M. de Juárez, 32	-	3	23	100	0	0	23	777	2.96	Por una UT de alta gama
10-149, María G. de García Ruiz, 32	-	10	136	98.55	2	1.45	138	2538	5.44	Reparación de banquetas
10-150, Mártires de Tacubaya, 32	-	3	23	100	0	0	23	634	3.63	Luminarias para evitar la delincuencia
10-151, Merced Gómez, 23	-	21	277	95.52	13	4.48	290	6040	4.80	Repavimentación en la c. de Mejía Delgado
10-152, Metropolitano (U. Hab.), 23	-	9	80	100	0	0	80	1108	7.22	Impermeabilización de edificios
10-153, Miguel Gaona Armenta, 20	-	10	55	100	0	0	55	1245	4.42	Rehabilitación del puente vehicular y peatonal Miguel Gaona Armenta
10-154, Miguel Hidalgo, 23	-	12	113	100	0	0	113	909	12.43	Repavimentación de la cerrada Rómulo O'Farril con huellas de rodamiento de concreto hidráulico y reparación del adoquín de la calle
10-155, Milpa del Cedro, 20	-	10	41	100	0	0	41	162	25.31	Muro de contención hasta donde alcance el presupuesto participativo
10-156, Minas de Cristo, 18	-	73	236	99.58	1	0.42	237	3033	7.81	Cambio de planchas de ecocreto
10-157, Molino de Rosas, 18	-	6	144	97.30	4	2.70	148	5942	2.49	Vigilancia comunitaria
10-158, Molino de Rosas (Ampl.), 23	-	4	78	100	0	0	78	1111	7.02	Restaurando la imagen
10-159, Molino de Santo Domingo, 18	66	14	173	99.43	1	0.57	174	4376	3.98	Equipamiento casa del adulto mayor
10-160, Molino de Santo Domingo (U. Hab.), 18	-	16	200	96.15	8	3.85	208	1279	16.26	Inicio de construcción de casa del adulto mayor
10-161, Ocho de Agosto, 18	-	29	191	98.96	2	1.04	193	1416	13.63	Alcantarillado y drenaje de aguas pluviales, en av. Central
10-162, Ocotillos, 23	-	3	56	98.25	1	1.75	57	867	6.57	Continuidad de construcción y habilitación de salón de usos múltiples en andador 1 Oyamel fitness Ocotillos
10-163, Olivar de Los Padres, 23	-	41	394	97.04	12	2.96	406	10926	3.72	Alumbremos la ciclo pista que corre sobre Rómulo O'Farril

(Continúa)

Tabla 4. Resultados según rubro, proyecto y modalidad de opinión, por unidad territorial

Clave y nombre de la UT y distrito electoral local al que pertenece	A. Mejoramiento de espacios públicos			B. Equipamiento e infraestructura urbana								C. Obras y servicios					E. Actividades deportivas	F. Actividades culturales
	A.1	A.2	A.3	B.1	B.2	B.3	B.4	B.5	B.6	B.7	B.8	C.1	C.2	C.3	C.4	C.5	E.1	F.1
10-166, Palmas, 32	-	-	-	-	42	11	-	-	-	-	-	-	-	-	-	-	31	-
10-167, Palmas Axotitla, 23	-	-	-	-	-	231	-	-	-	-	7	-	-	-	27	-	-	-
10-168, Paraje El Caballito, 23	-	-	-	47	10	-	-	-	-	-	2	-	-	-	12	-	-	-
10-169, Parque Residencial San Antonio (U. Hab.), 18	12	-	-	31	-	51	-	-	62	-	-	-	-	15	36	-	-	-
10-170, Paseo de Las Lomas-San Gabriel, 32	75	-	-	-	-	-	-	-	-	-	48	-	-	-	-	-	-	-
10-171, Piloto (Adolfo López Mateos), 32	-	-	-	-	-	-	40	-	-	-	71	-	-	55	-	-	-	-
10-172, Piloto (Adolfo López Mateos) (Ampl.), 32	-	-	-	33	8	152	-	-	-	-	-	-	-	44	-	-	-	-
10-173, Poder Popular, 23	-	-	-	14	-	33	70	-	-	-	12	-	-	-	-	-	-	-
10-174, Pólvora, 18	-	-	-	-	-	41	-	-	-	-	61	-	-	14	-	-	-	-
10-175, Ponciano Arriaga, 23	6	-	-	-	11	20	-	-	-	-	-	-	-	-	23	-	-	-
10-176, Prados La Providencia, 32	-	-	-	39	16	-	-	-	-	-	-	-	-	17	-	-	-	-
10-177, Presidentes, 32	56	-	-	-	-	68	-	-	-	-	-	-	-	45	-	-	-	-
10-178, Presidentes 1ra (Ampl.), 32	-	-	-	-	-	36	-	-	5	-	-	-	-	-	-	-	-	-
10-179, Presidentes 2da (Ampl.), 32	-	-	-	-	58	-	-	-	-	-	27	-	-	155	3	-	-	-
10-180, Privada Centenario, 32	-	-	30	9	-	-	-	-	38	-	-	-	-	-	-	-	-	-
10-181, Prof. José Arturo López, 23	-	-	-	-	-	-	-	-	-	74	-	34	-	4	5	-	-	-
10-182, Progreso Tizapán, 23	201	-	-	-	-	-	-	-	-	-	-	-	-	-	59	152	-	-
10-183, Pueblo Nuevo, 32	-	-	-	-	-	32	-	-	-	-	-	-	-	14	-	-	-	-
10-184, Puente Colorado, 23	40	-	-	-	15	8	-	-	-	-	13	9	-	5	-	-	-	-
10-185, Puente Colorado (Ampl.), 23	-	-	-	-	13	4	-	-	-	4	46	-	-	-	10	23	-	-
10-186, Punta de Cehuayo, 32	-	-	-	-	26	-	-	-	-	-	2	-	-	3	-	23	-	-
10-187, Reacomodo El Cuernito, 18	7	-	-	-	-	57	-	-	-	-	-	-	-	50	-	-	-	-
10-188, Reacomodo Pino Suárez, 18	40	-	-	-	-	-	-	-	-	-	-	-	-	-	-	-	-	-
10-189, Real del Monte, 18	11	-	-	-	-	14	-	-	-	-	-	-	-	-	15	-	-	-
10-190, Rincón de La Bolsa, 23	-	-	-	-	-	-	-	-	-	92	35	-	-	10	22	-	-	-

(Continúa)

Tabla 4. Resultados según rubro, proyecto y modalidad de opinión, por unidad territorial

Clave y nombre de la UT y distrito electoral local al que pertenece	Otros	Opiniones nulas	Total de opiniones emitidas					Lista nominal	Participación (%)	Nombre del proyecto específico ganador
			MRVyO	%	SEI	%	Total			
10-166, Palmas, 32	-	20	104	100	0	0	104	2832	3.67	Regeneración de baquetas en toda la UT, con paso para personas con discapacidad y adultos mayores
10-167, Palmas Axotitla, 23	-	19	284	100	0	0	284	1994	14.24	Pavimentación con concreto hidráulico en Mina de Manganeso y Mina de Antimonio
10-168, Paraje El Caballito, 23	-	14	85	100	0	0	85	2647	3.21	Nuevos drenajes tuberías y brocales (coladeras para calles y barrancas)
10-169, Parque Residencial San Antonio (U. Hab.), 18	-	7	214	100	0	0	214	3064	6.98	2023 bombas para pozo tormenta y cárcamo 2024 rehabilitación de la planta de tratamiento
10-170, Paseo de Las Lomas-San Gabriel, 32	-	1	122	98.39	2	1.61	124	1335	9.29	Incremento de controles de seguridad en los accesos
10-171, Piloto (Adolfo López Mateos), 32	-	3	165	97.63	4	2.37	169	4705	3.59	Imagen urbana pinta de fachadas
10-172, Piloto (Adolfo López Mateos) (Ampl.), 32	-	32	265	98.51	4	1.49	269	7041	3.82	Reencarpetado en puerto San José del Cabo
10-173, Poder Popular, 23	-	16	145	100	0	0	145	1132	12.81	Reparación de talud de la entrada de 5 de mayo y rampa de c. 10
10-174, Pólvora, 18	-	147	263	100	0	0	263	1804	14.58	Cámaras de seguridad una por manzana, hasta llegar a 12
10-175, Ponciano Arriaga, 23	-	9	69	100	0	0	69	1249	5.52	Continuación repavimentación c. 5 a 9, entre c. Ricardo y la barda de La Pera Xochinahuac. Continuar en c. Flores Magón esq. c. 9 c. 9 y 8
10-176, Prados La Providencia, 32	-	14	86	100	0	0	86	1542	5.58	Cambio de red de drenaje
10-177, Presidentes, 32	-	30	198	99.50	1	0.50	199	4129	4.82	Reencarpetar de la c. Lázaro Cárdenas y c. Manuel Ávila Camacho (continuidad)
10-178, Presidentes 1ra (Ampl.), 32	-	8	48	97.96	1	2.04	49	1817	2.70	Reencarpetado en la c. Glover Cleveland
10-179, Presidentes 2da (Ampl.), 32	-	42	278	97.54	7	2.46	285	4721	6.04	Con color mi UT (empezando por Hacienda de la Flor, Hacienda Ojo de Agua hasta donde alcance el presupuesto)
10-180, Privada Centenario, 32	-	1	77	98.72	1	1.28	78	518	15.06	Continuidad de la red hidráulica priv. Centenario con válvula, y toma domiciliaria
10-181, Prof. José Arturo López, 23	-	4	121	100	0	0	121	2073	5.84	Escaleras y rejas tubulares para paso peatonal en c. Cananea
10-182, Progreso Tizapán, 23	-	90	499	99.40	3	0.60	502	7772	6.46	Aula número 2
10-183, Pueblo Nuevo, 32	-	3	48	97.96	1	2.04	49	883	5.55	Concreto hidráulico en cda. de Pueblo Nuevo
10-184, Puente Colorado, 23	-	12	100	98.04	2	1.96	102	2345	4.35	Tercera etapa del centro comunitario Puente Colorado
10-185, Puente Colorado (Ampl.), 23	-	3	102	99.03	1	0.97	103	2787	3.70	Cámaras de seguridad el mirador para toda la UT
10-186, Punta de Cehuayo, 32	-	5	59	100	0	0	59	1708	3.45	Continuar construcción del centro interactivo
10-187, Reacomodo El Cuernito, 18	-	9	123	100	0	0	123	2403	5.12	Transformando Mercurio
10-188, Reacomodo Pino Suárez, 18	-	0	40	100	0	0	40	617	6.48	Loneta para los aparatos de ejercicio
10-189, Real del Monte, 18	-	1	41	100	0	0	41	877	4.68	Sendero seguro
10-190, Rincón de La Bolsa, 23	-	10	169	100	0	0	169	1475	11.46	Reconstrucción de escalinatas con pasamanos and. Nardo esq. Jacarandas, entre Malva y Pensamiento

(Continúa)

Tabla 4. Resultados según rubro, proyecto y modalidad de opinión, por unidad territorial

Clave y nombre de la UT y distrito electoral local al que pertenece	A. Mejoramiento de espacios públicos			B. Equipamiento e infraestructura urbana								C. Obras y servicios					E. Actividades deportivas	F. Actividades culturales
	A.1	A.2	A.3	B.1	B.2	B.3	B.4	B.5	B.6	B.7	B.8	C.1	C.2	C.3	C.4	C.5	E.1	F.1
10-192, San Ángel, 23	-	-	2	-	27	3	-	1	7	-	-	0	-	3	1	-	-	-
10-193, San Ángel Inn, 23	30	-	-	-	-	11	-	-	-	-	20	-	-	-	4	-	-	-
10-195, San Clemente, 23	18	-	-	-	-	80	-	-	29	3	15	-	-	-	111	-	-	-
10-196, San Gabriel, 32	-	-	-	-	-	-	10	-	-	1	-	6	-	0	6	-	-	-
10-197, San Pedro de Los Pinos, 18	2	-	-	-	-	-	-	-	-	-	9	-	-	-	-	-	-	-
10-198, Santa Fe, 32	-	-	-	22	22	50	-	-	-	-	-	-	-	53	36	-	-	-
10-199, Santa Fe (U. Hab.), 18	-	-	-	-	11	25	-	-	83	-	38	-	-	50	-	-	-	-
10-200, Santa Lucía, 20	-	-	-	-	24	115	-	-	-	43	-	-	-	44	-	19	-	-
10-201, Santa Lucía Reacomodo, 20	-	-	-	1	-	44	3	-	-	-	5	-	-	-	8	-	-	-
10-202, Santa Lucía (Pblo.), 20	-	-	-	-	-	-	-	-	-	-	-	-	-	-	34	-	-	-
10-203, Santa María Nonoalco, 18	-	-	-	-	-	27	-	-	-	-	81	-	-	-	19	-	-	-
10-205, Sears Roebuck (U. Hab.), 18	16	-	-	-	-	-	-	-	-	-	-	-	-	84	-	-	-	-
10-206, Tarango (U. Hab.), 23	-	-	-	6	-	-	-	-	107	-	-	-	-	224	-	-	-	-
10-208, Tecolalco, 32	-	-	-	-	-	23	-	-	-	-	58	-	-	7	-	-	-	-
10-209, Tejocote, 32	-	-	-	-	-	-	-	-	-	-	6	3	28	-	-	-	-	-
10-210, Tepeaca, 32	8	-	-	-	10	2	-	-	25	-	-	-	-	-	-	-	-	-
10-211, Tepeaca (Ampl.), 32	61	-	-	-	-	-	-	-	-	-	-	-	-	-	-	-	-	-
10-212, Tepopotla, 20	14	-	-	-	-	-	-	-	-	-	6	-	-	-	-	-	-	-
10-213, Tetelpan, 23	4	-	-	58	-	13	-	-	11	-	17	29	-	-	10	-	-	-
10-214, Tetelpan (Pblo.), 23	-	-	-	75	-	3	-	-	55	-	-	-	-	51	20	-	-	-
10-215, Tetlalpan, 20	0	-	-	14	-	8	-	-	-	-	12	-	10	10	-	-	-	-
10-216, Tizampampano, 23	-	-	-	-	-	2	4	-	18	14	15	-	-	-	-	-	-	-
10-217, Tizapán-Tizapán San Ángel, 23	45	-	-	-	-	-	-	-	-	-	154	-	-	28	31	13	164	-
10-218, Tlacopac, 23	-	-	-	-	84	-	-	-	-	-	-	-	-	-	64	53	-	-
10-219, Tlacoyaque, 23	3	-	-	-	-	4	-	-	-	-	19	32	-	-	1	-	-	-
10-220, Tlacoyaque (Ampl.), 23	24	-	-	-	-	79	-	-	10	10	-	-	-	-	5	-	-	-
10-221, Tlacoyaque (Barr.), 20	-	-	-	-	-	45	-	-	-	-	-	-	-	-	-	-	-	-
10-222, Tlacuitlapa, 23	-	-	-	-	-	152	-	-	6	-	-	-	-	18	-	-	-	-

(Continúa)

Tabla 4. Resultados según rubro, proyecto y modalidad de opinión, por unidad territorial

Clave y nombre de la UT y distrito electoral local al que pertenece	Otros	Opiniones nulas	Total de opiniones emitidas					Lista nominal	Participación (%)	Nombre del proyecto específico ganador
			MRVyO	%	SEI	%	Total			
10-192, San Ángel, 23	-	1	36	80	9	20	45	2151	2.09	Puesta en valor de banquetas en zona histórica de San Ángel, incluyendo restaurar y reponer el recinto, memoria fotográfica y elaboración de norma
10-193, San Ángel Inn, 23	-	1	63	95.45	3	4.55	66	1334	4.95	Proyecto de regeneración urbana y sostenible del área verde en c. Fresnos esq. Reyna y c. León Felipe
10-195, San Clemente, 23	-	20	276	100	0	0	276	7325	3.77	Recuperación del andador Balsamina y andador Aleantos (reconstrucción de escalinatas, luminarias y barandales)
10-196, San Gabriel, 32	-	1	24	100	0	0	24	325	7.38	Colocación de concreto hidráulico en el estacionamiento y rampa de acceso de and. 1 de San Gabriel
10-197, San Pedro de Los Pinos, 18	-	5	14	87.50	2	12.50	16	318	5.03	Cámaras de vigilancia con luminarias conectadas al C2
10-198, Santa Fe, 32	-	132	307	97.46	8	2.54	315	6307	4.99	Pintura y remozamiento de fachadas
10-199, Santa Fe (U. Hab.), 18	-	15	220	99.10	2	0.90	222	4753	4.67	Cambio de válvulas de agua potable
10-200, Santa Lucía, 20	-	137	376	98.43	6	1.57	382	5193	7.36	Recuperación de calles empedradas del pueblo Santa Lucía Chantepec etapa
10-201, Santa Lucía Reacomodo, 20	-	6	67	100	0	0	67	841	7.97	Repavimentación en concreto estampado en Desierto de Karakum
10-202, Santa Lucía (Pblo.), 20	-	2	33	91.67	3	8.33	36	331	10.88	Fachada y luminarias
10-203, Santa María Nonoalco, 18	-	10	136	99.27	1	0.73	137	3826	3.58	Cámaras de seguridad
10-205, Sears Roebuck (U. Hab.), 18	-	4	104	100	0	0	104	451	23.06	Calentadores solares para el área de alberca área común de la U. Hab. Sears Roebuck
10-206, Tarango (U. Hab.), 23	-	9	342	98.84	4	1.16	346	1731	19.99	Cambio de la red hidráulica a la cisterna en el interior de la unidad
10-208, Tecolalco, 32	-	21	109	100	0	0	109	913	11.94	Cámaras de videovigilancia 2023-2024
10-209, Tejocote, 32	-	13	50	100	0	0	50	331	15.11	Seguridad y protección salón cultural Tejocote
10-210, Tepeaca, 32	-	2	45	95.74	2	4.26	47	801	5.87	Cambio de tubería de la red hidráulica (continuación)
10-211, Tepeaca (Ampl.), 32	-	50	111	100	0	0	111	1299	8.55	Recuperación de parque cda. Guacamayo
10-212, Tepopotla, 20	-	5	24	96	1	4	25	680	3.68	Reja y puerta de acceso al quiosco y juegos infantiles
10-213, Tetelpan, 23	-	9	150	99.34	1	0.66	151	4768	3.17	Cambio de drenaje hidráulico
10-214, Tetelpan (Pblo.), 23	-	44	243	97.98	5	2.02	248	4137	5.99	Optimización de la red de drenaje
10-215, Tetlalpan, 20	-	14	68	100	0	0	68	538	12.64	Sustitución de la red hidráulica, Desierto de Sind, Desierto de Turan y Desierto de Libia
10-216, Tizampampano, 23	11	3	66	98.51	1	1.49	67	957	7	Sustitución de la red de agua potable para toda la UT
10-217, Tizapán-Tizapán San Ángel, 23	-	79	511	99.42	3	0.58	514	7089	7.25	Multideportiva Canoa
10-218, Tlacopac, 23	-	8	206	98.56	3	1.44	209	2254	9.27	Camino iluminado
10-219, Tlacoyaque, 23	-	10	69	100	0	0	69	1538	4.49	Muro de contención de concreto en el cjón. Arboledas (anterior: c. Guadalupe Victoria)
10-220, Tlacoyaque (Ampl.), 23	-	54	182	100	0	0	182	3401	5.35	Camino seguro
10-221, Tlacoyaque (Barr.), 20	-	58	103	100	0	0	103	810	12.72	Embellece las calles con cemento hidráulico
10-222, Tlacuitlapa, 23	-	4	180	100	0	0	180	2369	7.60	3ra etapa de renivelación y reparación de adoquinado en las calles Mixteca y Palmas

(Continúa)

Tabla 4. Resultados según rubro, proyecto y modalidad de opinión, por unidad territorial

Clave y nombre de la UT y distrito electoral local al que pertenece	A. Mejoramiento de espacios públicos			B. Equipamiento e infraestructura urbana								C. Obras y servicios					E. Actividades deportivas	F. Actividades culturales
	A.1	A.2	A.3	B.1	B.2	B.3	B.4	B.5	B.6	B.7	B.8	C.1	C.2	C.3	C.4	C.5	E.1	F.1
10-223, Tlacuitlapa 2do Reacomodo (Ampl.), 23	81	-	-	-	10	69	-	-	-	-	23	-	-	-	-	-	-	-
10-224, Tlapechico, 32	193	-	-	17	-	22	-	-	-	-	13	-	-	2	-	-	-	-
10-226, Tolteca, 18	-	-	-	-	11	-	-	-	-	-	38	-	-	11	1	-	-	-
10-227, Torres de Mixcoac (U. Hab.), 23	7	-	-	-	30	-	-	-	-	-	-	-	-	5	-	-	-	-
10-228, Torres de Potrero, 23	-	-	-	-	46	227	-	-	-	-	-	106	108	52	-	-	-	-
10-229, Torres San Antonio (U. Hab.), 18	17	-	-	16	-	-	-	-	245	-	-	-	-	124	-	16	-	-
10-230, Torres San Pedro (U. Hab.), 18	-	-	-	-	-	-	-	-	-	-	-	-	-	82	64	-	-	-
10-231, Belén de Las Flores (U. Hab.), 32	-	-	4	166	-	-	-	-	-	-	-	-	-	45	-	-	-	-
10-232, Unidad Popular Tepeaca, 32	6	-	-	-	-	29	-	-	-	-	-	67	-	-	-	-	-	-
10-233, Unión Olivos, 32	13	-	-	-	-	1	-	-	-	-	-	-	-	6	1	-	-	-
10-234, Unión Popular Emiliano Zapata (U. Hab.), 23	6	24	-	-	-	-	-	-	-	116	-	155	-	-	-	-	-	-
10-235, Valentín Gómez Farías, 32	35	-	-	-	-	18	-	-	-	34	-	-	-	10	-	-	-	-
10-236, Villa Progresista, 32	98	-	-	176	-	34	-	-	-	-	20	-	-	-	-	-	-	-
10-237, Villa Solidaridad, 32	-	-	-	21	3	0	-	-	-	-	2	-	-	42	-	-	-	-
10-238, Villa Verdún, 20	149	-	-	-	-	-	-	-	-	-	-	-	-	-	-	-	-	-
10-239, Zenón Delgado, 32	-	-	-	-	-	-	-	-	3	-	13	-	-	54	-	-	-	-
10-240, Zotoltitla, 23	2	-	-	-	0	-	-	-	-	-	5	-	-	1	2	-	-	-
10-241, 19 de Mayo, 20	80	-	-	85	-	-	-	-	-	-	-	-	-	-	-	-	-	-
10-242, 1ra Victoria, 18	34	-	-	-	18	33	-	-	-	-	-	-	-	8	45	-	-	-
10-243, 1ra Victoria Sección Bosques, 18	51	-	-	-	-	40	-	-	-	-	-	-	-	41	-	-	-	-
10-244, 26 de Julio, 20	-	-	-	-	-	-	-	-	-	62	19	-	-	26	-	-	-	-
10-245, 2da El Pirul (Ampl.), 32	-	-	-	-	-	4	-	-	-	-	19	-	-	-	6	-	-	-
10-246, 2da Jalalpa Tepito (Ampl.), 32	-	-	-	-	-	28	-	-	-	-	22	-	-	40	3	7	-	-
10-247, Estado de Hidalgo_, 32	-	-	-	-	64	72	-	-	-	-	14	-	-	-	14	-	-	-
10-248, Lomas de Santa Fe II, 32	-	-	-	0	0	0	-	-	-	-	-	-	-	-	7	-	-	-
10-249, Belén de Las Flores_, 23	-	-	-	-	-	9	-	-	22	-	-	6	-	38	-	-	-	-

(Continúa)

Tabla 4. Resultados según rubro, proyecto y modalidad de opinión, por unidad territorial

Clave y nombre de la UT y distrito electoral local al que pertenece	Otros	Opiniones nulas	Total de opiniones emitidas					Lista nominal	Participación (%)	Nombre del proyecto específico ganador
			MRVyO	%	SEI	%	Total			
10-223, Tlacuitlapa 2do Reacomodo (Ampl.), 23	-	44	227	100	0	0	227	4213	5.39	Enchúlame mi calle
10-224, Tlapechico, 32	-	88	335	100	0	0	335	3416	9.81	Recuperando área verde
10-226, Tolteca, 18	-	0	61	100	0	0	61	673	9.06	Por la seguridad integra de mi UT
10-227, Torres de Mixcoac (U. Hab.), 23	53	2	95	97.94	2	2.06	97	1271	7.63	Instalación de celdas fotovoltaicas
10-228, Torres de Potrero, 23	-	272	807	99.51	4	0.49	811	12227	6.63	Reencarpetamiento asfáltico en c. Gardenia y Pensamiento
10-229, Torres San Antonio (U. Hab.), 18	-	17	431	99.08	4	0.92	435	3586	12.13	Reparación de fugas y mantenimiento a bombas en cisternas
10-230, Torres San Pedro (U. Hab.), 18	-	6	151	99.34	1	0.66	152	2206	6.89	Reavivar áreas comunes
10-231, Belén de Las Flores (U. Hab.), 32	-	35	247	98.80	3	1.20	250	3064	8.16	Mantenimiento y mejoramiento de la red hidráulica en la unidad Belén (etapa 3)
10-232, Unidad Popular Tepeaca, 32	-	8	106	96.36	4	3.64	110	1702	6.46	Continuidad de recuperación parque Texocotla
10-233, Unión Olivos, 32	-	0	21	100	0	0	21	479	4.38	Continuación con la adaptación del parque de la c. Robles en salón de usos múltiples (baño y cambiador)
10-234, Unión Popular Emiliano Zapata (U. Hab.), 23	-	14	313	99.37	2	0.63	315	2154	14.62	Continuación de muro de colindancia
10-235, Valentín Gómez Farías, 32	15	12	124	100	0	0	124	1649	7.52	Colocación de techumbre sobre la cancha de futbol en la UT Valentín Gómez Farias (continuidad)
10-236, Villa Progresista, 32	-	63	390	99.74	1	0.26	391	2600	15.04	Sustitución total del tubo de drenaje, c. Benito Juárez
10-237, Villa Solidaridad, 32	-	14	82	100	0	0	82	573	14.31	Andadores nueva imagen urbana inicio en andador 4to, 3ero, 2do y 1ero de Quintana Roo y 1er and. de Guanajuato (pintura para todos) (continuación 23-24)
10-238, Villa Verdún, 20	-	64	206	96.71	7	3.29	213	2247	9.48	Contar con un área techada de asadores baños velaría, para hacer día de campo en parque Lemans Villa Verdún
10-239, Zenón Delgado, 32	-	8	78	100	0	0	78	2290	3.41	Pintemos la UT
10-240, Zotoltitla, 23	24	0	34	100	0	0	34	707	4.81	Continuación de la construcción del estacionamiento en su quinta etapa
10-241, 19 de Mayo, 20	-	32	195	98.98	2	1.02	197	1053	18.71	Cambio de la red de drenaje
10-242, 1ra Victoria, 18	13	39	190	100	0	0	190	1998	9.51	Iluminando para una nueva imagen en 1ra. Victoria
10-243, 1ra Victoria Sección Bosques, 18	-	30	162	100	0	0	162	3923	4.13	Velaría en juegos infantiles
10-244, 26 de Julio, 20	-	15	121	99.18	1	0.82	122	867	14.07	Continuación de la reparación de la escalinata en andador Sor Juana Inés de la Cruz
10-245, 2da El Pirul (Ampl.), 32	-	27	56	100	0	0	56	948	5.91	Cámaras de vigilancia para toda la UT (continuidad)
10-246, 2da Jalalpa Tepito (Ampl.), 32	-	24	113	91.13	11	8.87	124	3715	3.34	Mejoramiento de imagen aplanado y pintura
10-247, Estado de Hidalgo_, 32	12	23	198	99.50	1	0.50	199	1815	10.96	Renivelación de adoquín en la c. Cantera, Cantil, Pedrera y Risco
10-248, Lomas de Santa Fe II, 32	-	1	7	87.50	1	12.50	8	1098	0.73	Iluminación publica en vialidad Fernando Espinoza y av. Javier Barros Sierra
10-249, Belén de Las Flores_, 23	-	4	79	100	0	0	79	614	12.87	Cambio de la red de agua potable en c. Gladiola, 5ta cda. de Belén, bajada de Belén y cda. Azucena

(Continúa)

Tabla 4. Resultados según rubro, proyecto y modalidad de opinión, por unidad territorial

Clave y nombre de la UT y distrito electoral local al que pertenece	A. Mejoramiento de espacios públicos			B. Equipamiento e infraestructura urbana								C. Obras y servicios					E. Actividades deportivas	F. Actividades culturales
	A.1	A.2	A.3	B.1	B.2	B.3	B.4	B.5	B.6	B.7	B.8	C.1	C.2	C.3	C.4	C.5	E.1	F.1
10-250, Lomas de Plateros (U. Hab.) I, 23	34	-	-	-	-	-	-	-	-	9	-	118	-	265	280	-	-	-
10-251, Lomas de Plateros (U. Hab.) II, 23	127	-	-	-	-	-	18	-	-	-	6	134	-	144	-	-	-	-
10-252, Olivar del Conde 1ra Sección I, 32	-	-	-	-	19	57	-	-	20	-	-	-	-	47	-	-	-	-
10-253, Olivar del Conde 1ra Sección II, 32	-	-	-	39	5	28	14	-	-	-	-	-	-	22	16	-	-	-
10-254, Olivar del Conde 2da Sección I, 32	-	-	-	-	-	8	-	41	-	-	-	-	-	-	-	-	-	-
10-255, Olivar del Conde 2da Sección II, 32	-	-	-	34	20	26	-	-	16	22	-	-	-	24	-	-	-	-
10-256, Santa Fe Km 8.5, 32	11	-	-	8	-	-	-	-	-	-	12	-	-	-	-	-	-	-
10-257, Predio La Angostura, 23	-	-	-	-	18	243	-	-	-	-	-	-	-	133	15	-	-	-
10-258, Residencial María Isabel, 23	15	-	-	-	-	-	-	-	-	-	-	-	-	6	-	-	-	-
10-259, Residencial Los Pinos (U. Hab.), 18	1	-	7	-	-	-	-	-	-	-	-	-	-	67	-	-	-	-
10-260, Sears Segunda Sección (U. Hab.), 18	-	-	-	-	-	37	-	-	-	-	0	-	-	2	21	-	-	-
Total	4 178	82	115	2 756	1 652	6 070	335	344	1 458	779	2 808	1 668	468	4 849	2 055	925	195	6
Total por rubro	4 375			16 202								9 965						

(Continúa)

Tabla 4. Resultados según rubro, proyecto y modalidad de opinión, por unidad territorial

(Concluye)

Clave y nombre de la UT y distrito electoral local al que pertenece	Otros	Opiniones nulas	Total de opiniones emitidas					Lista nominal	Participación (%)	Nombre del proyecto específico ganador
			MRVyO	%	SEI	%	Total			
10-250, Lomas de Plateros (U. Hab.) I, 23	-	49	753	99.74	2	0.26	755	7034	10.73	Alumbrado público
10-251, Lomas de Plateros (U. Hab.) II, 23	-	25	450	99.12	4	0.88	454	5306	8.56	Barandales
10-252, Olivar del Conde 1ra Sección I, 32	-	85	228	100	0	0	228	6616	3.45	Reencarpetado de las c. 4 y 8
10-253, Olivar del Conde 1ra Sección II, 32	-	34	158	100	0	0	158	6719	2.35	Cambio de la red de drenaje (c. 12 entre c. 18 y av. Padre Hidalgo, hasta donde alcance el presupuesto)
10-254, Olivar del Conde 2da Sección I, 32	-	24	71	97.26	2	2.74	73	6808	1.07	Pavimento nuevo para El Olivar
10-255, Olivar del Conde 2da Sección II, 32	-	28	170	100	0	0	170	6501	2.61	Cambio de tubería de drenaje en c. 29 y c. 30 (continuación)
10-256, Santa Fe Km 8.5, 32	-	0	31	100	0	0	31	350	8.86	Cámaras de seguridad comenzando en c. Vasco de Quiroga
10-257, Predio La Angostura, 23	-	41	450	100	0	0	450	2466	18.25	Continuación de la pavimentación al interior de la UT Predio La Angostura. Hasta donde alcance el presupuesto
10-258, Residencial María Isabel, 23	-	2	21	91.30	2	8.70	23	331	6.95	Captación de agua pluvial y sistema de riego automático en todas las jardineras
10-259, Residencial Los Pinos (U. Hab.), 18	1	2	77	98.72	1	1.28	78	376	20.74	Continuidad impermeabilización de azoteas y ciclo pista
10-260, Sears Segunda Sección (U. Hab.), 18	-	0	58	96.67	2	3.33	60	188	31.91	Repavimentación área común y estacionamiento no techado desde la casa 1 hasta el edificio
Álvaro Obregón	436	5768	36454	98.67	493	1.33	36947	575342	6.42	

FUENTE: Elaborado por la DEOEyG con base en la lista nominal proporcionada por la DERFE-INE, con fecha de corte al 15 de marzo de 2023, e información obtenida del SIVACC.

Mapa 2. Rubro con mayor número de opiniones en las unidades territoriales de la demarcación territorial

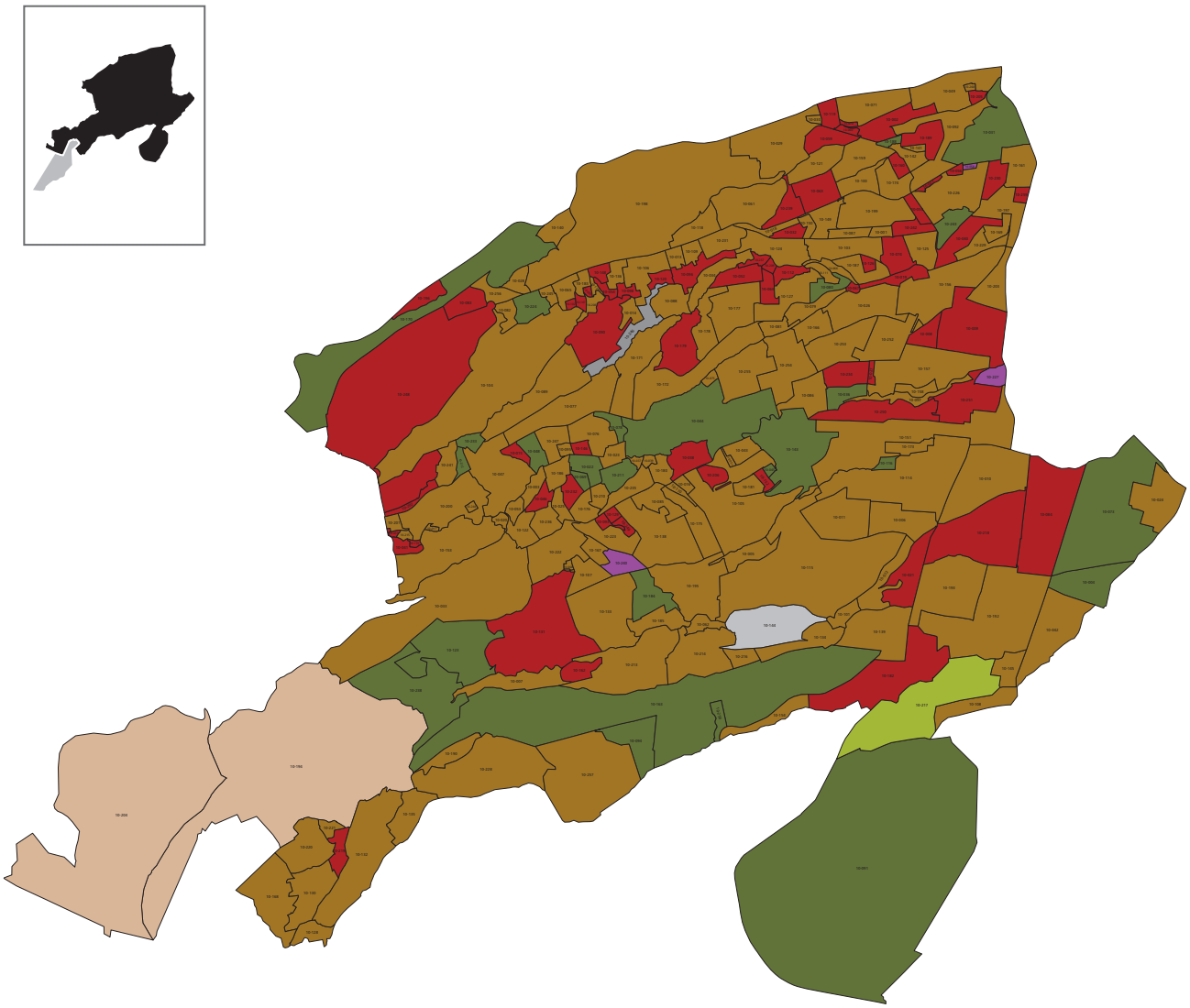

- A. Mejoramiento de espacios públicos (27 UT)
- B. Equipamiento e infraestructura urbana (149 UT)
- C. Obras y servicios (67 UT)
- E. Actividades deportivas (una UT)
- Otros (tres UT)
- Empate A. Mejoramiento de espacios públicos/ B. Equipamiento e infraestructura urbana (una UT)
- Empate B. Equipamiento e infraestructura urbana/ C. Obras y servicios (una UT)
- No participó (dos UT)

NOTA: Los rubros ganadores aquí representados derivan de la organización relativa a los códigos en donde se colocan los proyectos específicos. Las unidades territoriales marcadas en beige en el mapa corresponden a los pueblos originarios en los que no se celebró la jornada consultiva, en cumplimiento del acuerdo IECM-ACU-CG-007-2023 del Consejo General del IECM. El mapa muestra únicamente la zona poblada de la demarcación.

FUENTE: Elaborado por la DEOEYG con base en las opiniones emitidas en la CPP 2024.

Ilustración 1. Lista nominal, total de opiniones y participación

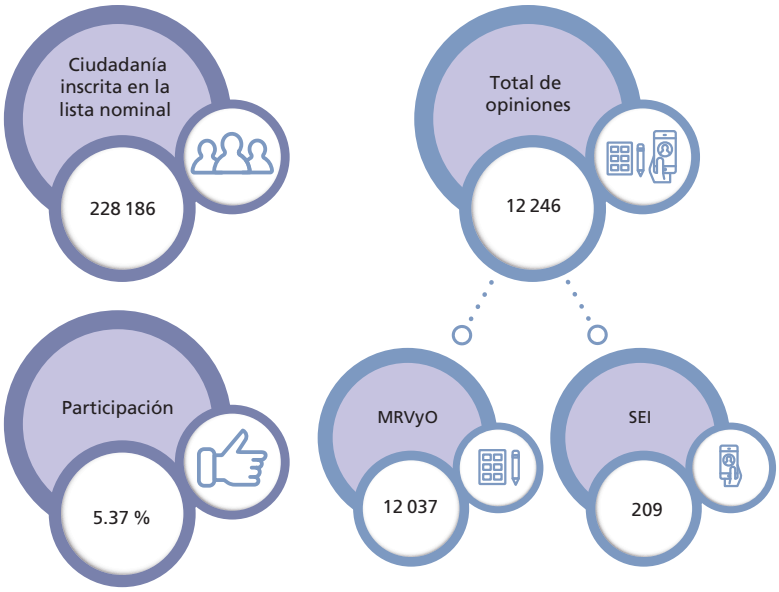

Gráfica 1. Porcentaje de las opiniones por modalidad



Mapa 1. Nivel de participación en las unidades territoriales de la demarcación territorial

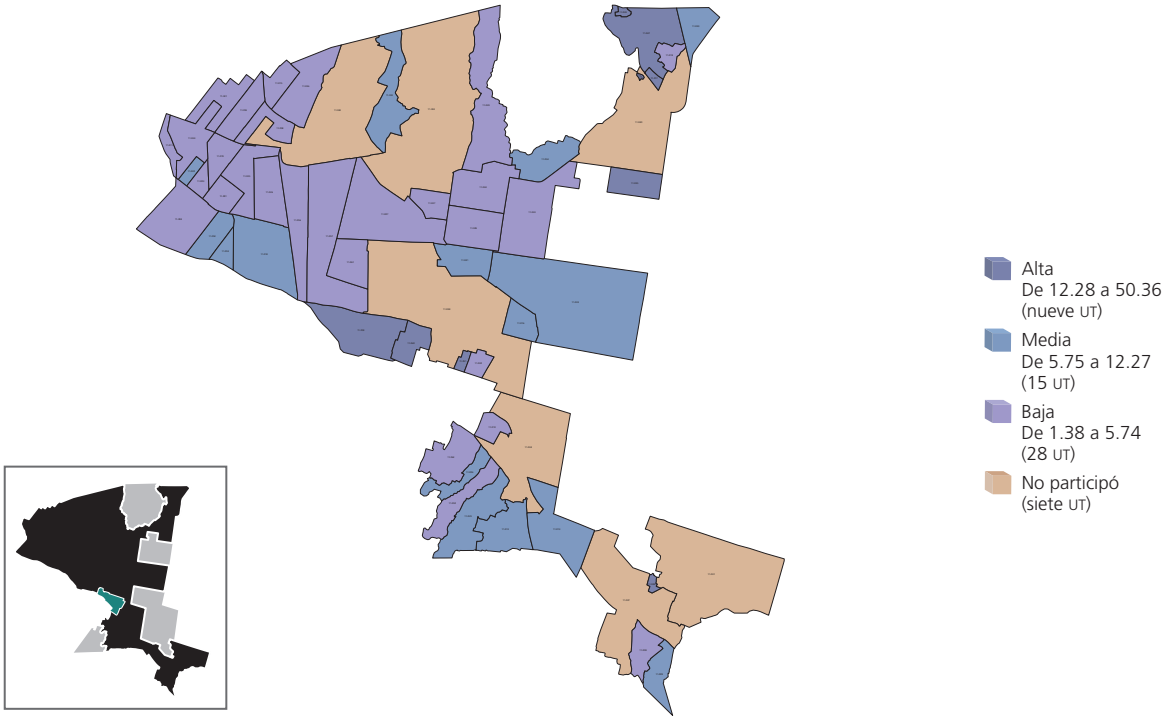

NOTA: Las unidades territoriales marcadas en beige en el mapa corresponden a los pueblos originarios en los que no se celebró la jornada consultiva, en cumplimiento del acuerdo IECM-ACU-CG-007-2023 del Consejo General del IECM. El mapa muestra únicamente la zona poblada de la demarcación. La parte verde observada en el recuadro corresponde a la demarcación de Xochimilco conforme al Marco Geográfico de Participación Ciudadana 2022.

FUENTE: Elaborado por la DEOEYG con base en la lista nominal proporcionada por la DERFE-INE, con fecha de corte al 15 de marzo de 2023, e información obtenida del SIVACC.

Tabla 1. Proyectos registrados y dictaminados como viables, según rubro, por unidad territorial

Clave y nombre de la UT y distrito electoral local al que pertenece	Proyectos registrados viables	Proyectos viables						
		A. Mejoramiento de espacios públicos	B. Equipamiento e infraestructura urbana	C. Obras y servicios	D. Actividades recreativas	E. Actividades deportivas	F. Actividades culturales	Otros
11-001, Agrícola Metropolitana, 08	5	-	3	2	-	-	-	-
11-003, Del Mar Norte, 08	4	-	1	3	-	-	-	-
11-004, Del Mar Sur, 08	5	2	2	1	-	-	-	-
11-005, El Mirador-Santa Catarina, 08	8	1	5	2	-	-	-	-
11-006, El Rosario, 07	2	-	-	2	-	-	-	-
11-007, El Triángulo, 07	3	-	1	2	-	-	-	-
11-008, Emiliano Zapata 1a, 07	4	1	1	2	-	-	-	-
11-009, Emiliano Zapata 2a, 07	2	-	-	2	-	-	-	-
11-010, Francisco Villa, 07	3	1	1	1	-	-	-	-
11-011, Granjas Cabrera, 08	10	-	3	7	-	-	-	-
11-012, Jaime Torres Bodet, 07	2	-	-	2	-	-	-	-
11-013, Jardines del Llano-U. H. Villa Tlatempa, 07	2	-	1	1	-	-	-	-
11-014, La Draga, 08	9	-	7	2	-	-	-	-
11-015, La Estación, 08	7	-	2	5	-	-	-	-
11-016, La Habana, 07	3	-	2	1	-	-	-	-
11-017, La Joyita, 08	4	-	2	2	-	-	-	-
11-018, La Mesa, 08	6	-	3	3	-	-	-	-
11-019, La Nopalera, 08	10	-	6	4	-	-	-	-
11-020, La Turba, 08	4	1	2	1	-	-	-	-
11-021, Las Arboledas, 08	4	1	2	1	-	-	-	-
11-022, López Portillo, 08	2	-	2	-	-	-	-	-
11-024, Los Olivos, 08	6	-	2	4	-	-	-	-
11-025, Miguel Hidalgo, 08	10	-	6	4	-	-	-	-
11-026, Miguel Hidalgo Ote. 08	9	1	3	5	-	-	-	-

(Continúa)

Tabla 1. Proyectos registrados y dictaminados como viables, según rubro, por unidad territorial

Clave y nombre de la UT y distrito electoral local al que pertenece	Proyectos registrados viables	Proyectos viables						
		A. Mejoramiento de espacios públicos	B. Equipamiento e infraestructura urbana	C. Obras y servicios	D. Actividades recreativas	E. Actividades deportivas	F. Actividades culturales	Otros
11-027, Ojo de Agua, 08	4	-	2	2	-	-	-	-
11-028, Paraíso Santa Catarina, 08	4	-	3	1	-	-	-	-
11-029, Peña Alta, 07	3	-	-	3	-	-	-	-
11-030, Quiahuatla, 07	6	1	3	2	-	-	-	-
11-033, San José, 08	9	1	2	6	-	-	-	-
11-035, San Miguel (Ampl.), 08	3	-	-	3	-	-	-	-
11-036, San Miguel Zapotitla, 08	7	-	2	5	-	-	-	-
11-039, Santa Catarina (Ampl.), 08	4	-	1	3	-	-	-	-
11-041, Santa Cecilia, 07	5	-	1	4	-	-	-	-
11-043, Selene (Ampl.), 08	7	-	3	4	-	-	-	-
11-044, Selene 1a Secc., 08	4	1	2	1	-	-	-	-
11-045, Selene 2da Secc., 08	5	1	1	3	-	-	-	-
11-047, Teozoma, 08	5	-	3	2	-	-	-	-
11-048, Tepantitlamilco, 07	3	-	1	2	-	-	-	-
11-049, Tezontitla-Zompantitla, 08	6	-	3	3	-	-	-	-
11-050, Tierra Blanca, 07	4	-	-	4	-	-	-	-
11-051, Tierra y Libertad, 07	3	-	2	1	-	-	-	-
11-052, Villa Centroamericana (U. Hab.), 08	9	1	3	5	-	-	-	-
11-053, Villas de los Trabajadores (GDF) (U. Hab.), 08	5	1	-	4	-	-	-	-
11-054, 3 de Mayo, 08	5	-	2	3	-	-	-	-
11-055, Unidades Habitacionales de Santa Ana Poniente I, 08	8	-	3	5	-	-	-	-
11-056, La Conchita I, 08	4	-	2	2	-	-	-	-
11-057, La Conchita II, 08	10	-	1	9	-	-	-	-
11-058, Unidades Habitacionales de Santa Ana Poniente II, 08	6	-	3	3	-	-	-	-

(Continúa)

Tabla 1. Proyectos registrados y dictaminados como viables, según rubro, por unidad territorial

(Concluye)

Clave y nombre de la UT y distrito electoral local al que pertenece	Proyectos registrados viables	Proyectos viables						
		A. Mejoramiento de espacios públicos	B. Equipamiento e infraestructura urbana	C. Obras y servicios	D. Actividades recreativas	E. Actividades deportivas	F. Actividades culturales	Otros
11-059, Atotolco, 07	3	-	1	2	-	-	-	-
11-060, Cuitláhuac, 07	3	-	1	2	-	-	-	-
11-061, Tempiluli, 07	2	-	-	2	-	-	-	-
11-062, Olivar Santa María, 07	4	-	1	3	-	-	-	-
Total por rubro	265	14	103	148	0	0	0	0
		265						

FUENTE: Elaborado por la DEOEYG con base en la información obtenida del SIPROE.

Tabla 2. Proyectos registrados y dictaminados como no viables, según rubro, por unidad territorial

Clave y nombre de la UT y distrito electoral local al que pertenece	Proyectos registrados no viables	Proyectos no viables						
		A. Mejoramiento de espacios públicos	B. Equipamiento e infraestructura urbana	C. Obras y servicios	D. Actividades recreativas	E. Actividades deportivas	F. Actividades culturales	Otros
11-001, Agrícola Metropolitana, 08	1	-	1	-	-	-	-	-
11-003, Del Mar Norte, 08	1	1	-	-	-	-	-	-
11-004, Del Mar Sur, 08	4	3	-	-	-	-	1	-
11-005, El Mirador-Santa Catarina, 08	0	-	-	-	-	-	-	-
11-006, El Rosario, 07	3	-	2	1	-	-	-	-
11-007, El Triángulo, 07	2	1	1	-	-	-	-	-
11-008, Emiliano Zapata 1a, 07	4	2	1	-	1	-	-	-
11-009, Emiliano Zapata 2a, 07	4	-	4	-	-	-	-	-
11-010, Francisco Villa, 07	3	1	-	2	-	-	-	-
11-011, Granjas Cabrera, 08	0	-	-	-	-	-	-	-
11-012, Jaime Torres Bodet, 07	2	-	1	1	-	-	-	-
11-013, Jardines del Llano-U. H. Villa Tlatempa, 07	6	4	-	2	-	-	-	-
11-014, La Draga, 08	0	-	-	-	-	-	-	-
11-015, La Estación, 08	0	-	-	-	-	-	-	-
11-016, La Habana, 07	1	1	-	-	-	-	-	-
11-017, La Joyita, 08	0	-	-	-	-	-	-	-
11-018, La Mesa, 08	1	-	-	1	-	-	-	-
11-019, La Nopalera, 08	1	-	1	-	-	-	-	-
11-020, La Turba, 08	0	-	-	-	-	-	-	-
11-021, Las Arboledas, 08	1	-	1	-	-	-	-	-
11-022, López Portillo, 08	2	-	1	1	-	-	-	-
11-024, Los Olivos, 08	1	-	-	1	-	-	-	-
11-025, Miguel Hidalgo, 08	0	-	-	-	-	-	-	-
11-026, Miguel Hidalgo Ote. 08	1	-	1	-	-	-	-	-

(Continúa)

Tabla 2. Proyectos registrados y dictaminados como no viables, según rubro, por unidad territorial

Clave y nombre de la UT y distrito electoral local al que pertenece	Proyectos registrados no viables	Proyectos no viables						
		A. Mejoramiento de espacios públicos	B. Equipamiento e infraestructura urbana	C. Obras y servicios	D. Actividades recreativas	E. Actividades deportivas	F. Actividades culturales	Otros
11-027, Ojo de Agua, 08	1	-	1	-	-	-	-	-
11-028, Paraíso Santa Catarina, 08	2	-	1	1	-	-	-	-
11-029, Peña Alta, 07	2	-	1	-	-	-	1	-
11-030, Quiahuatla, 07	1	-	1	-	-	-	-	-
11-033, San José, 08	1	-	-	1	-	-	-	-
11-035, San Miguel (Ampl.), 08	9	3	2	4	-	-	-	-
11-036, San Miguel Zapotitla, 08	3	-	3	-	-	-	-	-
11-039, Santa Catarina (Ampl.), 08	2	1	-	1	-	-	-	-
11-041, Santa Cecilia, 07	9	3	1	4	-	-	-	1
11-043, Selene (Ampl.), 08	1	-	-	1	-	-	-	-
11-044, Selene 1a Secc., 08	0	-	-	-	-	-	-	-
11-045, Selene 2da Secc., 08	2	-	-	-	-	-	1	1
11-047, Teozoma, 08	1	-	-	1	-	-	-	-
11-048, Tepantitlamilco, 07	2	1	-	1	-	-	-	-
11-049, Tezontitla-Zompantitla, 08	1	-	-	1	-	-	-	-
11-050, Tierra Blanca, 07	3	-	2	1	-	-	-	-
11-051, Tierra y Libertad, 07	1	-	-	1	-	-	-	-
11-052, Villa Centroamericana (U. Hab.), 08	2	1	-	1	-	-	-	-
11-053, Villas de los Trabajadores (GDF) (U. Hab.), 08	0	-	-	-	-	-	-	-
11-054, 3 de Mayo, 08	1	-	1	-	-	-	-	-
11-055, Unidades Habitacionales de Santa Ana Poniente I, 08	1	-	-	1	-	-	-	-
11-056, La Conchita I, 08	1	1	-	-	-	-	-	-
11-057, La Conchita II, 08	3	-	1	2	-	-	-	-
11-058, Unidades Habitacionales de Santa Ana Poniente II, 08	2	-	-	1	-	-	-	1

(Continúa)

Tabla 2. Proyectos registrados y dictaminados como no viables, según rubro, por unidad territorial

(Concluye)

Clave y nombre de la UT y distrito electoral local al que pertenece	Proyectos registrados no viables	Proyectos no viables						
		A. Mejoramiento de espacios públicos	B. Equipamiento e infraestructura urbana	C. Obras y servicios	D. Actividades recreativas	E. Actividades deportivas	F. Actividades culturales	Otros
11-059, Atotolco, 07	1	-	1	-	-	-	-	-
11-060, Cuitláhuac, 07	2	-	1	1	-	-	-	-
11-061, Tempiluli, 07	3	-	2	-	-	-	-	1
11-062, Olivar Santa María, 07	3	1	2	-	-	-	-	-
Total por rubro	98	24	34	32	1	0	3	4
		98						

FUENTE: Elaborado por la DEOEYG con base en la información obtenida del SIPROE.

Tabla 3. Opiniones emitidas por rubros y proyectos

Rubros y proyectos	Opiniones emitidas	%
	12 246	**100**
A. Mejoramiento de espacios públicos	**425**	**3.47**
A.1 Adecuación y/o mejoramiento de espacios públicos	416	3.40
A.3 Áreas verdes e impacto ambiental	9	0.07
B. Equipamiento e infraestructura urbana	**2 927**	**23.90**
B.1 Alcantarillado y drenaje	275	2.24
B.2 Guarniciones y banquetas	553	4.52
B.3 Mejoramiento y reparación de vialidades	1 810	14.78
B.5 Balizamiento, nomenclatura y señalización	5	0.04
B.6 Red hidráulica	90	0.73
B.7 Escalinatas y puentes peatonales	121	0.99
B.8 Prevención del delito	73	0.60
C. Obras y servicios	**7 137**	**58.28**
C.1 Muros de contención y/o rejas perimetrales	217	1.77
C.3 Mejoramiento de entornos habitacionales	213	1.74
C.4 Servicios urbanos brindados por las autoridades locales	6 510	53.16
C.5 Construcción de espacios públicos	197	1.61
Opiniones nulas	**1 757**	**14.35**

FUENTE: Elaborado por la DEOEYG con base en la información obtenida del SIVACC.

Gráfica 2. Opiniones emitidas por rubros en la demarcación territorial

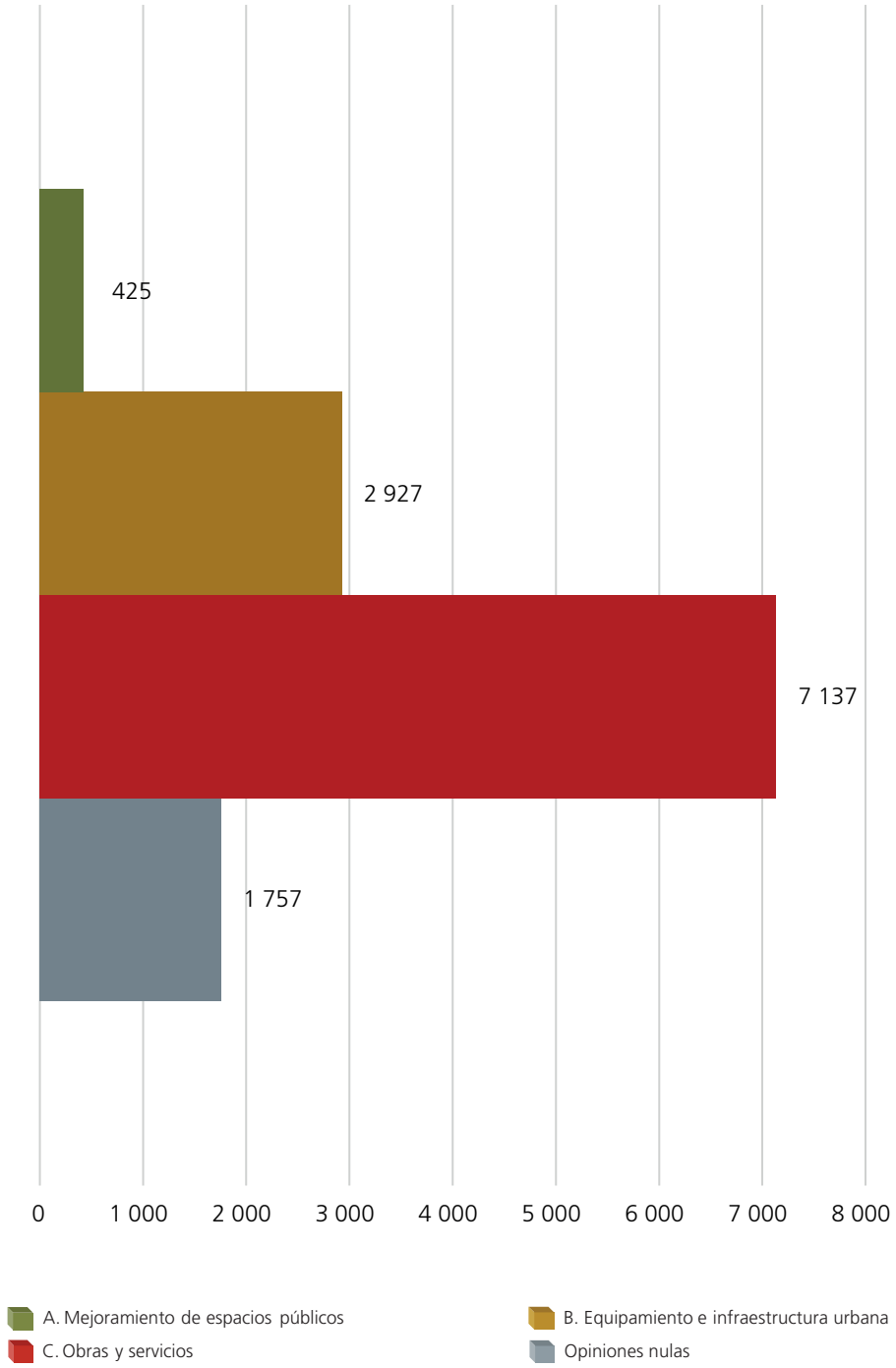

FUENTE: Elaborado por la DEOEYG con base en la información obtenida del SIVACC.

Tabla 4. Resultados según rubro, proyecto y modalidad de opinión, por unidad territorial

Clave y nombre de la UT y distrito electoral local al que pertenece	A. Mejoramiento de espacios públicos		B. Equipamiento e infraestructura urbana							C. Obras y servicios				Opiniones nulas
	A.1	A.3	B.1	B.2	B.3	B.5	B.6	B.7	B.8	C.1	C.3	C.4	C.5	
11-001, Agrícola Metropolitana, 08	-	-	-	26	56	-	-	-	-	-	-	238	-	52
11-003, Del Mar Norte, 08	-	-	-	-	-	5	-	-	-	-	-	53	11	12
11-004, Del Mar Sur, 08	91	-	-	-	110	-	-	-	-	-	-	215	-	53
11-005, El Mirador-Santa Catarina, 08	-	0	-	2	11	-	-	-	-	-	-	21	-	1
11-006, El Rosario, 07	-	-	-	-	-	-	-	-	-	-	-	183	-	53
11-007, El Triángulo, 07	-	-	-	-	17	-	-	-	-	-	-	25	-	2
11-008, Emiliano Zapata 1a, 07	8	-	-	11	-	-	-	-	-	-	-	64	-	17
11-009, Emiliano Zapata 2a, 07	-	-	-	-	-	-	-	-	-	-	-	113	-	22
11-010, Francisco Villa, 07	13	-	-	-	11	-	-	-	-	-	-	22	-	9
11-011, Granjas Cabrera, 08	-	-	-	5	21	-	-	-	-	-	-	22	-	0
11-012, Jaime Torres Bodet, 07	-	-	-	-	-	-	-	-	-	-	-	227	-	176
11-013, Jardines del Llano-U. H. Villa Tlatempa, 07	-	-	-	-	23	-	-	-	-	-	-	91	-	15
11-014, La Draga, 08	-	-	10	-	210	-	-	16	-	-	-	83	-	19
11-015, La Estación, 08	-	-	-	-	49	-	-	-	-	-	-	233	-	26
11-016, La Habana, 07	-	-	-	-	82	-	-	-	-	-	-	154	-	55
11-017, La Joyita, 08	-	-	-	-	2	-	-	-	63	-	-	13	-	4
11-018, La Mesa, 08	-	-	-	11	11	-	-	-	-	-	-	35	-	1
11-019, La Nopalera, 08	-	-	182	3	19	-	-	-	-	-	-	73	-	26
11-020, La Turba, 08	34	-	-	65	14	-	-	-	-	-	-	10	-	6
11-021, Las Arboledas, 08	60	-	-	5	15	-	-	-	-	-	-	25	-	9
11-022, López Portillo, 08	-	-	-	57	143	-	-	-	-	-	-	-	-	143
11-024, Los Olivos, 08	-	-	-	-	56	-	-	-	-	-	15	210	-	28
11-025, Miguel Hidalgo, 08	-	-	72	78	45	-	-	-	-	-	-	234	-	71
11-026, Miguel Hidalgo Ote. 08	60	-	-	108	31	-	-	-	-	57	143	-	70	44

(Continúa)

Tabla 4. Resultados según rubro, proyecto y modalidad de opinión, por unidad territorial

Clave y nombre de la UT y distrito electoral local al que pertenece	Total de opiniones emitidas					Lista nominal	Participación (%)	Nombre del proyecto específico ganador
	MRVyO	%	SEI	%	Total			
11-001, Agrícola Metropolitana, 08	372	100	0	0	372	7892	4.71	Iluminando tus calles para tu bienestar
11-003, Del Mar Norte, 08	80	98.77	1	1.23	81	2388	3.39	Sendero seguro para nuestro bienestar
11-004, Del Mar Sur, 08	467	99.57	2	0.43	469	13128	3.57	Sendero seguro en c. Sirena por el bienestar de nuestras familias
11-005, El Mirador-Santa Catarina, 08	35	100	0	0	35	167	20.96	Sendero seguro para el bienestar del Mirador
11-006, El Rosario, 07	235	99.58	1	0.42	236	2322	10.16	Iluminando con el bienestar calles del Rosario
11-007, El Triángulo, 07	44	100	0	0	44	1017	4.33	Iluminando la c. Mar de los Nublados
11-008, Emiliano Zapata 1a, 07	100	100	0	0	100	1901	5.26	Sendero seguro camina libre y seguro para tu bienestar en Cuauhtémoc
11-009, Emiliano Zapata 2a, 07	135	100	0	0	135	1435	9.41	Sendero luminoso en c. José María Morelos y Pavón
11-010, Francisco Villa, 07	55	100	0	0	55	1194	4.61	Sendero seguro camina iluminado con bienestar en Francisco Villa 2
11-011, Granjas Cabrera, 08	48	100	0	0	48	1685	2.85	Reencarpetado Canarias (continuado)
11-012, Jaime Torres Bodet, 07	384	95.29	19	4.71	403	5667	7.11	Sendero seguro caminemos con bienestar en Torres Bodet
11-013, Jardines del Llano-U. H. Villa Tlatempa, 07	128	99.22	1	0.78	129	1840	7.01	Sendero seguro caminos iluminados con bienestar en Jardines del Llano 2
11-014, La Draga, 08	337	99.70	1	0.30	338	4980	6.79	Reencarpetado artemisa (bienestar) (continuado)
11-015, La Estación, 08	293	95.13	15	4.87	308	8605	3.58	Iluminando camino seguro para todos b
11-016, La Habana, 07	280	96.22	11	3.78	291	3930	7.40	Continuidad iluminando la habana por el bienestar y la seguridad de todos
11-017, La Joyita, 08	82	100	0	0	82	372	22.04	Vigilancia para el bienestar y seguridad en La Joyita
11-018, La Mesa, 08	54	93.10	4	6.90	58	1057	5.49	Sendero seguro para el bienestar de c. Cuitláhuac
11-019, La Nopalera, 08	290	95.71	13	4.29	303	5658	5.36	Rehabilitación de drenaje para nuestra seguridad y bienestar en calles Payasos y Thais
11-020, La Turba, 08	126	97.67	3	2.33	129	2015	6.40	Pisando seguro por nuestras calles
11-021, Las Arboledas, 08	113	99.12	1	0.88	114	8232	1.38	Área para el bienestar de todo el vecindario
11-022, López Portillo, 08	343	100	0	0	343	3192	10.75	Sigamos reencarpetando para nuestro bienestar la López Portillo (continuado)
11-024, Los Olivos, 08	306	99.03	3	0.97	309	7402	4.17	Caminando seguro (continuación)
11-025, Miguel Hidalgo, 08	481	96.20	19	3.80	500	9503	5.26	Sendero seguro iluminación y bienestar para nuestra UT
11-026, Miguel Hidalgo Ote. 08	504	98.25	9	1.75	513	10895	4.71	Nuevas banquetas para tu bienestar (continuación)

(Continúa)

Tabla 4. Resultados según rubro, proyecto y modalidad de opinión, por unidad territorial

Clave y nombre de la UT y distrito electoral local al que pertenece	A. Mejoramiento de espacios públicos		B. Equipamiento e infraestructura urbana							C. Obras y servicios				Opiniones nulas
	A.1	A.3	B.1	B.2	B.3	B.5	B.6	B.7	B.8	C.1	C.3	C.4	C.5	
11-027, Ojo de Agua, 08	-	-	-	-	9	-	-	-	-	-	-	3	107	7
11-028, Paraíso Santa Catarina, 08	-	-	-	56	23	-	-	-	-	-	-	17	-	13
11-029, Peña Alta, 07	-	-	-	-	-	-	-	-	-	-	-	287	-	96
11-030, Quiahuatla, 07	-	9	-	20	20	-	-	-	-	-	-	119	-	23
11-033, San José, 08	60	-	-	38	18	-	-	-	-	-	-	375	-	46
11-035, San Miguel (Ampl.), 08	-	-	-	-	-	-	-	-	-	-	8	16	-	0
11-036, San Miguel Zapotitla, 08	-	-	-	-	80	-	-	-	-	-	22	322	-	51
11-039, Santa Catarina (Ampl.), 08	-	-	8	-	-	-	-	-	-	-	-	111	-	12
11-041, Santa Cecilia, 07	-	-	-	-	-	-	-	-	10	-	-	370	-	76
11-043, Selene (Ampl.), 08	-	-	-	-	54	-	-	-	-	-	-	10	9	5
11-044, Selene 1a Secc., 08	9	-	-	-	175	-	-	-	-	-	-	23	-	144
11-045, Selene 2da Secc., 08	46	-	-	-	28	-	-	-	-	-	-	186	-	28
11-047, Teozoma, 08	-	-	-	8	5	-	-	-	-	-	-	82	-	4
11-048, Tepantitlamilco, 07	-	-	-	-	53	-	-	-	-	-	7	6	-	4
11-049, Tezontitla-Zompantitla, 08	-	-	-	2	11	-	-	-	-	-	-	5	-	1
11-050, Tierra Blanca, 07	-	-	-	-	-	-	-	-	-	-	-	104	-	10
11-051, Tierra y Libertad, 07	-	-	-	-	120	-	-	-	-	-	-	79	-	27
11-052, Villa Centroamericana (U. Hab.), 08	31	-	-	15	53	-	-	-	-	111	-	228	-	57
11-053, Villas de los Trabajadores (GDF) (U. Hab.), 08	4	-	-	-	-	-	-	-	-	-	-	205	-	23
11-054, 3 de Mayo, 08	-	-	-	11	-	-	-	-	-	-	-	54	-	0
11-055, Unidades Habitacionales de Santa Ana Poniente I, 08	-	-	3	6	-	-	90	-	-	49	7	96	-	28
11-056, La Conchita I, 08	-	-	-	22	20	-	-	-	-	-	-	187	-	36
11-057, La Conchita II, 08	-	-	-	4	-	-	-	-	-	-	-	757	-	87
11-058, Unidades Habitacionales de Santa Ana Poniente II, 08	-	-	-	-	139	-	-	105	-	-	11	113	-	39

(Continúa)

Tabla 4. Resultados según rubro, proyecto y modalidad de opinión, por unidad territorial

Clave y nombre de la UT y distrito electoral local al que pertenece	Total de opiniones emitidas					Lista nominal	Participación (%)	Nombre del proyecto específico ganador
	MRVyO	%	SEI	%	Total			
11-027, Ojo de Agua, 08	125	99.21	1	0.79	126	2 675	4.71	Polideportivo para tu bienestar (continuación)
11-028, Paraíso Santa Catarina, 08	109	100	0	0	109	449	24.28	Guarniciones y banquetas de adocreto en manzana
11-029, Peña Alta, 07	382	99.74	1	0.26	383	4 848	7.90	Sendero seguro por el bienestar de la comunidad
11-030, Quiahuatla, 07	189	98.95	2	1.05	191	3 608	5.29	Iluminando un sendero por tu seguridad
11-033, San José, 08	524	97.58	13	2.42	537	7 368	7.29	Un José con bienestar al caminar por tu seguridad (continuación)
11-035, San Miguel (Ampl.), 08	24	100	0	0	24	146	16.44	Sendero seguro Ampliación San Miguel
11-036, San Miguel Zapotitla, 08	459	96.63	16	3.37	475	10 912	4.35	Iluminando Cornelio Hispano (continuado)
11-039, Santa Catarina (Ampl.), 08	131	100	0	0	131	1 258	10.41	Rehabilitación del parque Toltecas
11-041, Santa Cecilia, 07	429	94.08	27	5.92	456	5 259	8.67	Camino iluminado por la seguridad y libertad y bienestar para todos
11-043, Selene (Ampl.), 08	78	100	0	0	78	4 690	1.66	Por la seguridad y bienestar de todos (continuación)
11-044, Selene 1a Secc., 08	350	99.72	1	0.28	351	7 482	4.69	Caminando libre sobre camino seguro para tu bienestar (continuación)
11-045, Selene 2da Secc., 08	288	100	0	0	288	6 756	4.26	Luminarias para tu bienestar
11-047, Teozoma, 08	83	83.84	16	16.16	99	709	13.96	Sendero seguro para el bienestar de Teozoma
11-048, Tepantitlamilco, 07	69	98.57	1	1.43	70	139	50.36	Por una c. Maya digna y ecológica
11-049, Tezontitla-Zompantitla, 08	19	100	0	0	19	455	4.18	Mejorando Tezontitla Zompantitla (continuación)
11-050, Tierra Blanca, 07	114	100	0	0	114	2 246	5.08	Sendero seguro caminemos iluminados y con bienestar en Tierra Blanca 2
11-051, Tierra y Libertad, 07	225	99.56	1	0.44	226	1 484	15.23	Pavimentando nuestro bienestar
11-052, Villa Centroamericana (U. Hab.), 08	485	97.98	10	2.02	495	5 014	9.87	Para la seguridad y bienestar de nuestras familias construcción de barda perimetral y arco
11-053, Villas de los Trabajadores (GDF) (U. Hab.), 08	231	99.57	1	0.43	232	2 499	9.28	Más luz más seguridad (continuación)
11-054, 3 de Mayo, 08	65	100	0	0	65	610	10.66	La 3 de mayo se ilumina para tu bienestar (continuación)
11-055, Unidades Habitacionales de Santa Ana Poniente I, 08	278	99.64	1	0.36	279	9 560	2.92	Mejorando mi unidad
11-056, La Conchita I, 08	264	99.62	1	0.38	265	9 502	2.79	Alumbremos La Concha I para tener bienestar y un caminar libre en paz
11-057, La Conchita II, 08	846	99.76	2	0.24	848	15 699	5.40	Calles iluminadas para caminar libres en paz y bienestar
11-058, Unidades Habitacionales de Santa Ana Poniente II, 08	400	98.28	7	1.72	407	9 380	4.34	Remodelación de herrería escaleras (continuado)

(Continúa)

Tabla 4. Resultados según rubro, proyecto y modalidad de opinión, por unidad territorial

Clave y nombre de la UT y distrito electoral local al que pertenece	A. Mejoramiento de espacios públicos		B. Equipamiento e infraestructura urbana							C. Obras y servicios				Opiniones nulas
	A.1	A.3	B.1	B.2	B.3	B.5	B.6	B.7	B.8	C.1	C.3	C.4	C.5	
11-059, Atotolco, 07	-	-	-	-	40	-	-	-	-	-	-	173	-	28
11-060, Cuitláhuac, 07	-	-	-	-	15	-	-	-	-	-	-	59	-	55
11-061, Tempiluli, 07	-	-	-	-	-	-	-	-	-	-	-	70	-	3
11-062, Olivar Santa María, 07	-	-	-	-	21	-	-	-	-	-	-	109	-	10
Total	416	9	275	553	1 810	5	90	121	73	217	213	6 510	197	1 757
Total por rubro	425		2 927							7 137				

(Continúa)

Tabla 4. Resultados según rubro, proyecto y modalidad de opinión, por unidad territorial

(Concluye)

Clave y nombre de la UT y distrito electoral local al que pertenece	Total de opiniones emitidas					Lista nominal	Participación (%)	Nombre del proyecto específico ganador
	MRVyO	%	SEI	%	Total			
11-059, Atotolco, 07	239	99.17	2	0.83	241	1 099	21.93	Iluminar ecológicamente mi UT Atotolco 2024
11-060, Cuitláhuac, 07	127	98.45	2	1.55	129	1 016	12.70	Calles iluminadas por tu seguridad y bienestar
11-061, Tempiluli, 07	73	100	0	0	73	1 764	4.14	Sendero seguro Amapola
11-062, Olivar Santa María, 07	139	99.29	1	0.71	140	5 082	2.75	Sendero seguro caminemos iluminados con bienestar en Olivar Santa María 2
Tláhuac	12 037	98.29	209	1.71	12 246	228 186	5.37	

FUENTE: Elaborado por la DEOEyG con base en la lista nominal proporcionada por la DERFE-INE, con fecha de corte al 15 de marzo de 2023, e información obtenida del SIVACC.

Mapa 2. Rubro con mayor número de opiniones en las unidades territoriales de la demarcación territorial

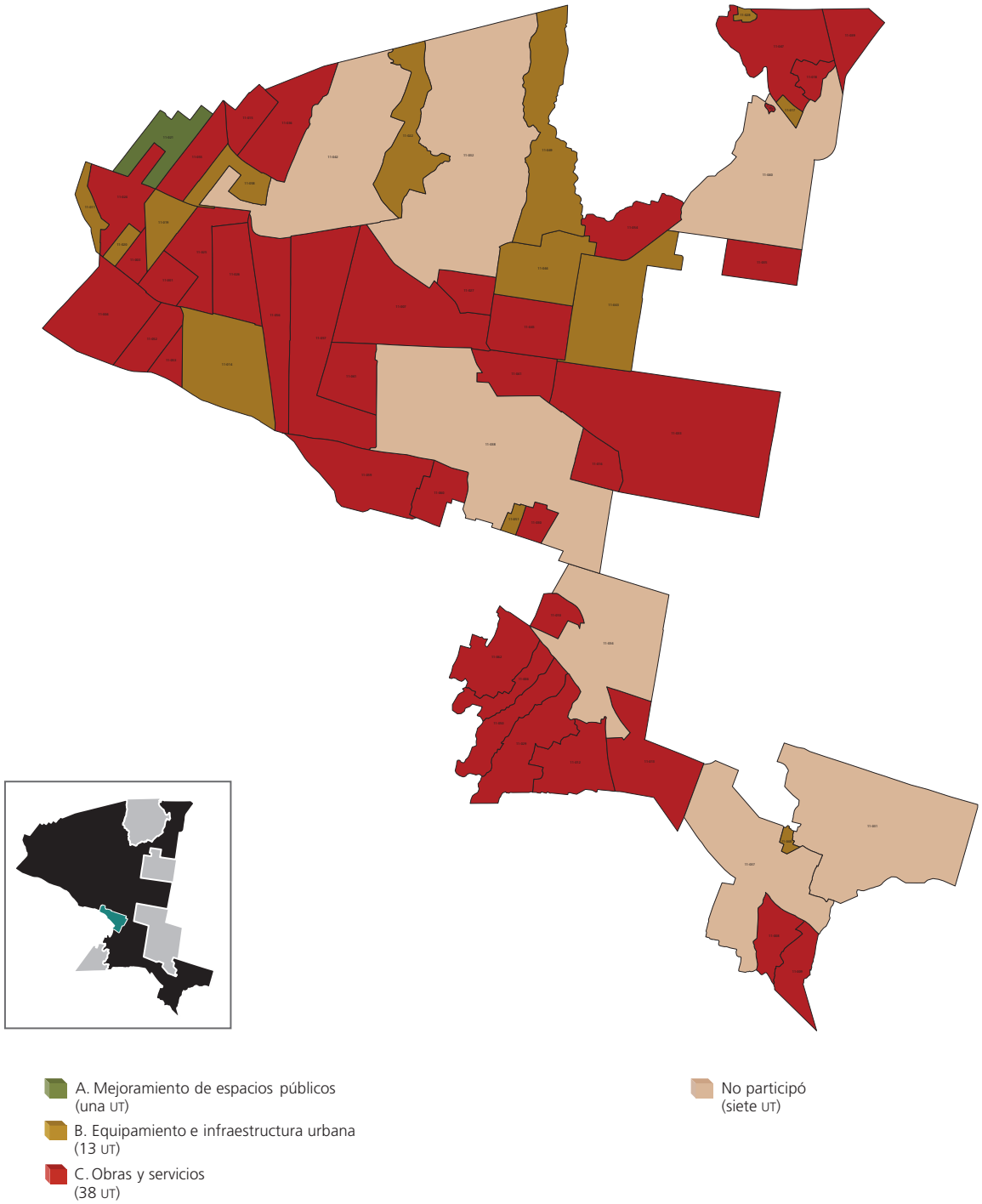

NOTA: Los rubros ganadores aquí representados derivan de la organización relativa a los códigos en donde se colocan los proyectos específicos. Las unidades territoriales marcadas en beige en el mapa corresponden a los pueblos originarios en los que no se celebró la jornada consultiva, en cumplimiento del acuerdo IECM-ACU-CG-007-2023 del Consejo General del IECM. El mapa muestra únicamente la zona poblada de la demarcación. La parte verde observada en el recuadro corresponde a la demarcación Xochimilco conforme al Marco Geográfico de Participación Ciudadana 2022.

FUENTE: Elaborado por la DEOEYG con base en las opiniones emitidas en la CPP 2024.

Ilustración 1. Lista nominal, total de opiniones y participación

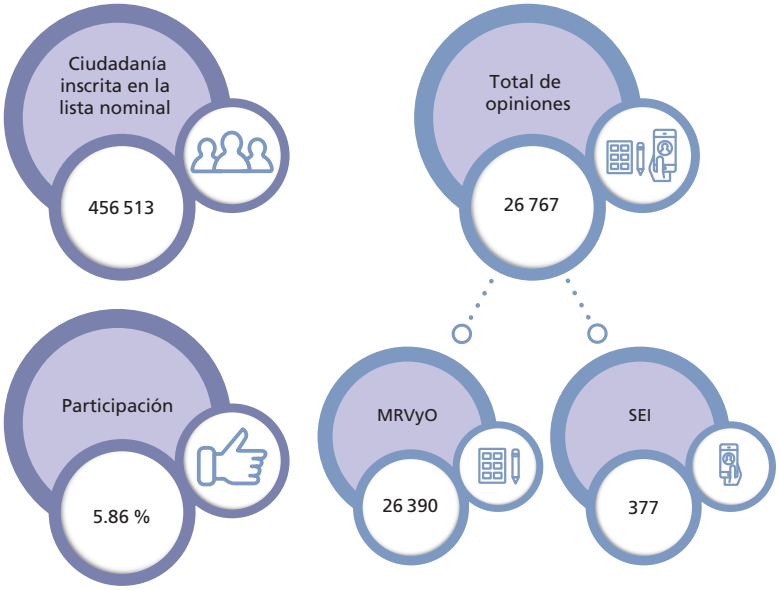

Gráfica 1. Porcentaje de las opiniones por modalidad

Mapa 1. Nivel de participación en las unidades territoriales de la demarcación territorial

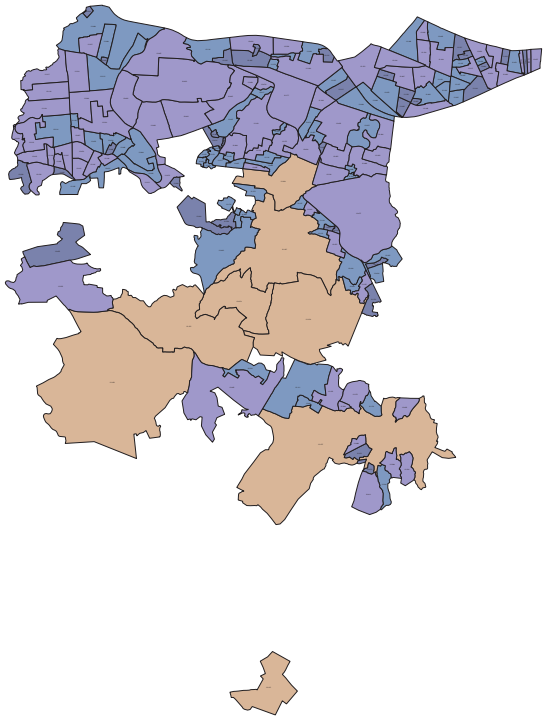

Alta
De 12.79 a 31.74
(34 UT)

Media
De 6.02 a 12.78
(65 UT)

Baja
De 1.27 a 6.01
(75 UT)

No participó
(ocho UT)

NOTA: Las unidades territoriales marcadas en beige en el mapa corresponden a los pueblos originarios en los que no se celebró la jornada consultiva, en cumplimiento del acuerdo IECM-ACU-CG-007-2023 del Consejo General del IECM. El mapa muestra únicamente la zona poblada de la demarcación.

FUENTE: Elaborado por la DEOEyG con base en la lista nominal proporcionada por la DERFE-INE, con fecha de corte al 15 de marzo de 2023, e información obtenida del SIVACC.

Tabla 1. Proyectos registrados y dictaminados como viables, según rubro, por unidad territorial

Clave y nombre de la UT y distrito electoral local al que pertenece	Proyectos registrados viables	Proyectos viables						
		A. Mejoramiento de espacios públicos	B. Equipamiento e infraestructura urbana	C. Obras y servicios	D. Actividades recreativas	E. Actividades deportivas	F. Actividades culturales	Otros
12-001, Ahuacatitla, 16	4	-	3	1	-	-	-	-
12-002, Ampliación Miguel Hidalgo 2a Secc., 14	10	2	2	6	-	-	-	-
12-003, Ampliación Miguel Hidalgo 3a Secc., 14	14	1	5	8	-	-	-	-
12-004, Ampliación Miguel Hidalgo 4a Secc., 14	8	2	4	2	-	-	-	-
12-005, AMSA, 19	6	1	3	2	-	-	-	-
12-007, Arboledas del Sur, 19	10	-	8	2	-	-	-	-
12-008, Arenal Guadalupe Tlalpan, 19	2	-	2	-	-	-	-	-
12-009, Arenal Puerta Tepepan, 19	4	-	4	-	-	-	-	-
12-010, Atocpa Sur, 16	5	-	4	1	-	-	-	-
12-011, Ayocatitla, Asunción, 16	4	-	2	2	-	-	-	-
12-013, Belvedere, 16	9	-	4	5	-	-	-	-
12-014, Bosque de Tepeximilpa, 14	6	-	5	1	-	-	-	-
12-016, Bosques del Pedregal, 16	8	1	3	4	-	-	-	-
12-017, Calvario Camisetas, 14	1	-	-	1	-	-	-	-
12-018, Cantera Puente de Piedra, 14	5	-	2	2	-	-	-	1
12-019, Chichicaspatl, 14	6	-	1	5	-	-	-	-
12-020, Chimalcoyoc, 16	9	1	4	4	-	-	-	-
12-022, Chimilli, 16	5	1	2	2	-	-	-	-
12-023, Club de Golf México-San Buenaventura, 19	4	1	2	1	-	-	-	-
12-024, Coapa 2a Sección-Ramos Millán, 19	4	-	2	2	-	-	-	-
12-025, Colinas del Bosque-Las Tortolas, 19	5	-	1	4	-	-	-	-
12-026, Condominio del Bosque (Fracc.)-Bosque de Tlalpan, 14	6	1	3	2	-	-	-	-
12-027, Conjunto Urbano Cuemanco (U. Hab.), 19	8	1	4	3	-	-	-	-
12-029, Cruz del Farol, 16	10	1	7	1	-	-	-	1
12-030, Cuchilla de Padierna, 14	3	-	2	1	-	-	-	-
12-031, Cuilotepec II, 16	3	-	2	1	-	-	-	-

(Continúa)

Tabla 1. Proyectos registrados y dictaminados como viables, según rubro, por unidad territorial

Clave y nombre de la UT y distrito electoral local al que pertenece	Proyectos registrados viables	Proyectos viables						
		A. Mejoramiento de espacios públicos	B. Equipamiento e infraestructura urbana	C. Obras y servicios	D. Actividades recreativas	E. Actividades deportivas	F. Actividades culturales	Otros
12-032, Cultura Maya, 14	5	1	3	1	-	-	-	-
12-033, Diamante, 14	2	-	2	-	-	-	-	-
12-034, Dolores Tlali, 16	3	-	3	-	-	-	-	-
12-035, Ejidos de San Pedro Mártir I (Norte), 16	5	-	4	1	-	-	-	-
12-036, El Arenal, 16	5	-	4	1	-	-	-	-
12-037, El Divisadero, 16	4	-	4	-	-	-	-	-
12-039, El Zacatón, 16	3	-	2	1	-	-	-	-
12-040, Emilio Portes Gil PEMEX Picacho (U. Hab.), 14	7	3	1	1	-	-	-	2
12-042, Ex Hacienda San Juan de Dios, 19	6	-	4	2	-	-	-	-
12-043, Floresta-Prado-Vergel Coapa, 19	8	5	2	1	-	-	-	-
12-044, Unidades Habitacionales de Tenorios, 19	6	-	3	3	-	-	-	-
12-045, FOVISSSTE San Pedro Mártir (U. Hab.), 16	7	2	3	2	-	-	-	-
12-046, Fresno, 14	5	-	4	1	-	-	-	-
12-047, Fuentes Brotantes Miguel Hidalgo (U. Hab.), 14	6	1	3	1	-	-	-	1
12-048, Fuentes y Pedregal de Tepepan, 19	5	-	4	1	-	-	-	-
12-049, Fuentes del Pedregal, 14	8	1	4	3	-	-	-	-
12-050, Granjas Coapa, 19	9	3	3	3	-	-	-	-
12-051, Granjas Coapa Oriente, 19	3	-	2	1	-	-	-	-
12-053, Hacienda San Juan-Rincón de San Juan-Chimali, 19	7	4	2	1	-	-	-	-
12-055, Héroes de 1910, 16	7	1	4	2	-	-	-	-
12-057, Hueso Periferico-ISSSFAM No. 7 (U. Habs.), 19	5	1	2	2	-	-	-	-
12-059, Ignacio Chávez (U. Hab.), 19	10	2	4	4	-	-	-	-
12-060, Isidro Fabela I (Poniente), 14	5	-	2	2	-	-	1	-
12-061, Isidro Fabela (Ampl.), 14	6	2	2	2	-	-	-	-
12-062, ISSSFAM No. 1 (U. Hab.)-Villa Tlalpan, 16	6	-	4	2	-	-	-	-
12-064, Jardines Coapa-Belisario Domínguez, 19	8	2	4	2	-	-	-	-

(Continúa)

Tabla 1. Proyectos registrados y dictaminados como viables, según rubro, por unidad territorial

Clave y nombre de la UT y distrito electoral local al que pertenece	Proyectos registrados viables	Proyectos viables						
		A. Mejoramiento de espacios públicos	B. Equipamiento e infraestructura urbana	C. Obras y servicios	D. Actividades recreativas	E. Actividades deportivas	F. Actividades culturales	Otros
12-065, Jardines de San Juan, 16	2	-	2	-	-	-	-	-
12-066, Jardines del Ajusco, 14	4	-	4	-	-	-	-	-
12-067, Jardines en la Montaña, 14	4	1	3	-	-	-	-	-
12-068, Juventud Unida, 16	7	-	6	1	-	-	-	-
12-069, Barrio La Lonja, 14	5	-	4	1	-	-	-	-
12-070, La Fama, 14	1	-	1	-	-	-	-	-
12-071, La Guadalupana, 16	2	-	1	1	-	-	-	-
12-072, La Joya, 14	6	1	2	3	-	-	-	-
12-073, La Libertad-Ixtlahuaca, 16	5	-	3	2	-	-	-	-
12-075, La Palma, 16	4	-	2	1	1	-	-	-
12-076, La Primavera, 16	4	-	1	3	-	-	-	-
12-077, La Tortuga Xolalpa-Hco. Colegio Militar, 19	1	-	1	-	-	-	-	-
12-079, Lomas Altas de Padierna Sur, 16	11	2	5	4	-	-	-	-
12-080, Lomas de Cuilotepec, 16	7	-	5	2	-	-	-	-
12-082, Ampliación Lomas de Padierna, 14	5	-	3	2	-	-	-	-
12-084, Lomas de Texcalatlaco, 16	3	-	2	1	-	-	-	-
12-085, Lomas del Pedregal, 14	2	-	1	1	-	-	-	-
12-086, Lomas Hidalgo, 14	2	-	-	2	-	-	-	-
12-087, Los Encinos, 14	6	-	3	3	-	-	-	-
12-088, Los Pastores, 16	3	-	2	1	-	-	-	-
12-089, Los Volcanes, 16	4	-	2	2	-	-	-	-
12-092, Ma. Esther Zuno de Echeverría-Tlalpuente, 16	6	-	4	2	-	-	-	-
12-093, Coapa-Villa Cuemanco, 19	7	3	2	2	-	-	-	-
12-094, Mesa Los Hornos, Texcaltenco, 14	9	3	3	3	-	-	-	-
12-095, Miguel Hidalgo, 14	6	-	3	3	-	-	-	-
12-096, Mirador 1a Secc., 16	6	-	4	2	-	-	-	-
12-097, Mirador 2a y 3a Secc., 14	2	-	2	-	-	-	-	-
12-099, Mirador del Valle, 16	3	-	3	-	-	-	-	-

(Continúa)

Tabla 1. Proyectos registrados y dictaminados como viables, según rubro, por unidad territorial

Clave y nombre de la UT y distrito electoral local al que pertenece	Proyectos registrados viables	Proyectos viables						
		A. Mejoramiento de espacios públicos	B. Equipamiento e infraestructura urbana	C. Obras y servicios	D. Actividades recreativas	E. Actividades deportivas	F. Actividades culturales	Otros
12-100, Mirador I, 16	5	-	1	3	-	1	-	-
12-101, Mirador II, 16	3	-	1	2	-	-	-	-
12-102, Movimiento Organizado de Tlalpan-El Mirador (Rncda.), 19	3	-	1	2	-	-	-	-
12-103, Narciso Mendoza-Villa Coapa Súper Manzana 1 (U. Hab.), 19	7	1	1	5	-	-	-	-
12-104, Narciso Mendoza-Villa Coapa Súper Manzana 2 (U. Hab.), 19	14	4	5	5	-	-	-	-
12-105, Narciso Mendoza-Villa Coapa Súper Manzana 3 (U. Hab.), 19	4	2	1	1	-	-	-	-
12-106, Narciso Mendoza-Villa Coapa Súper Manzana 6 (U. Hab.), 19	6	1	4	1	-	-	-	-
12-107, Narciso Mendoza-Villa Coapa Súper Manzana 7 (U. Hab.), 19	6	1	4	1	-	-	-	-
12-108, Niño Jesús (Barr.), 14	5	-	4	1	-	-	-	-
12-109, Nueva Oriental Coapa-Ex Hacienda Coapa, 19	13	2	9	1	-	-	-	1
12-110, Nuevo Renacimiento de Axalco, 16	3	-	2	1	-	-	-	-
12-111, Ocotla-Ocotla Chico, 16	2	-	2	-	-	-	-	-
12-112, Oriente (Ampl.), 16	7	-	5	2	-	-	-	-
12-113, Paraje 38, 16	2	-	1	1	-	-	-	-
12-114, Parques del Pedregal, 14	7	3	2	2	-	-	-	-
12-116, Pedregal de Las Águilas, 16	10	1	6	3	-	-	-	-
12-117, Pedregal de Sn. Nicolás 1a Secc., 14	4	1	1	2	-	-	-	-
12-118, Pedregal de Sn. Nicolás 2a Secc., 14	5	-	5	-	-	-	-	-
12-119, Pedregal de Sn. Nicolás 3a Secc., 14	13	-	8	4	-	-	-	1
12-121, Pedregal de Sta. Úrsula Xitla, 14	3	1	2	-	-	-	-	-
12-124, Piedra Larga, 16	2	-	1	1	-	-	-	-
12-125, Plan de Ayala, 16	3	-	3	-	-	-	-	-
12-127, Popular Sta. Teresa, 14	4	-	4	-	-	-	-	-
12-130, Prado Coapa 2a Sección, 19	4	2	1	1	-	-	-	-

(Continúa)

Tabla 1. Proyectos registrados y dictaminados como viables, según rubro, por unidad territorial

Clave y nombre de la UT y distrito electoral local al que pertenece	Proyectos registrados viables	Proyectos viables						
		A. Mejoramiento de espacios públicos	B. Equipamiento e infraestructura urbana	C. Obras y servicios	D. Actividades recreativas	E. Actividades deportivas	F. Actividades culturales	Otros
12-131, Prado Coapa 3a Sección-Potrero Acoxpa, 19	6	1	4	1	-	-	-	-
12-132, Progreso Tlalpan, 16	3	-	2	1	-	-	-	-
12-133, Pueblo Quieto, 14	5	-	2	2	-	-	-	1
12-136, Rancho Los Colorines (Fracc.), 19	4	1	2	1	-	-	-	-
12-137, Real del Sur-Villas del Sur-Residencial Acoxpa, 19	6	-	5	1	-	-	-	-
12-139, Residencial Insurgentes Sur (U. Hab.), 14	12	3	4	4	-	-	-	1
12-142, Rincón Las Hadas-Villa Royale-Fuentes y Arconada Coapa, 19	9	-	6	2	-	-	-	1
12-143, Rinconada (U. Hab.), 19	9	3	4	1	-	-	-	1
12-145, Roca de Cristal, 14	3	-	2	1	-	-	-	-
12-146, Rómulo Sánchez-San Fernando (Barr.)-Peña Pobre, 14	4	1	3	-	-	-	-	-
12-148, San Bartolo El Chico, 19	3	1	1	1	-	-	-	-
12-151, San Juan Tepeximilpa, 14	4	-	4	-	-	-	-	-
12-152, San Juan Tepeximilpa (Ampl.), 14	3	-	2	1	-	-	-	-
12-153, San Lorenzo Huipulco, 19	8	1	5	2	-	-	-	-
12-156, San Miguel Tehuisco-Los Ángeles-Ayometitla, 16	2	-	1	1	-	-	-	-
12-158, San Nicolás II, 16	5	-	2	3	-	-	-	-
12-159, San Pedro Apóstol (Barr.), 14	1	-	-	1	-	-	-	-
12-161, Santa Úrsula Xitla, 14	3	-	2	-	-	-	-	1
12-162, Santísima Trinidad, 14	4	1	2	1	-	-	-	-
12-164, Sauzales Cebadales (U. Hab.), 19	9	-	3	5	-	-	-	1
12-165, Sección XVI, 19	4	-	3	1	-	-	-	-
12-166, Solidaridad, 16	2	-	1	1	-	-	-	-
12-167, Tecorral, 16	5	-	3	2	-	-	-	-
12-168, Tenorios INFONAVIT 1 y 2 (U. Hab.), 19	8	1	3	4	-	-	-	-
12-170, Tepetlica El Alto-3 de Mayo, 16	3	-	3	-	-	-	-	-

(Continúa)

Tabla 1. Proyectos registrados y dictaminados como viables, según rubro, por unidad territorial

Clave y nombre de la UT y distrito electoral local al que pertenece	Proyectos registrados viables	Proyectos viables						
		A. Mejoramiento de espacios públicos	B. Equipamiento e infraestructura urbana	C. Obras y servicios	D. Actividades recreativas	E. Actividades deportivas	F. Actividades culturales	Otros
12-171, Tepetongo, 14	3	-	-	3	-	-	-	-
12-172, Tetenco (Pje.), 16	4	1	2	1	-	-	-	-
12-173, Tezontitla, 16	2	-	1	1	-	-	-	-
12-174, Tezontitla-El Calvario (Ampl.), 16	2	-	2	-	-	-	-	-
12-175, Tlalcoligia, 16	10	2	7	1	-	-	-	-
12-176, Tlalmille, 16	3	-	3	-	-	-	-	-
12-177, Tlalpan Centro, 14	7	1	3	3	-	-	-	-
12-180, Toriello Guerra, 14	5	1	3	1	-	-	-	-
12-181, Torres de Padierna, 14	1	-	1	-	-	-	-	-
12-182, Tres Fuentes (U. Hab.), 19	5	1	-	4	-	-	-	-
12-183, Valle de Tepepan, 19	3	-	1	2	-	-	-	-
12-184, Valle Escondido, 19	6	1	1	3	-	-	-	1
12-185, Valle Verde, 16	4	1	1	2	-	-	-	-
12-186, Verano, 16	5	-	3	2	-	-	-	-
12-188, Vergel de Coyoacán-Vergel del Sur, 19	7	4	2	-	-	-	-	1
12-191, Villa Coapa (Rdcial.), 19	8	3	4	1	-	-	-	-
12-193, Villa del Puente FOVISSSTE (U. Hab.), 19	5	1	2	1	-	-	-	1
12-194, Villa Lázaro Cárdenas, 19	7	4	3	-	-	-	-	-
12-195, Villa Olímpica Liberador Miguel Hidalgo (U. Hab.), 14	5	-	2	1	-	-	-	2
12-198, Vistas del Pedregal, 16	5	1	3	1	-	-	-	-
12-199, Viveros de Coactetlan, 16	7	1	4	2	-	-	-	-
12-200, Xaxalco, 16	4	-	-	4	-	-	-	-
12-201, Xaxalipac, 16	2	-	2	-	-	-	-	-
12-202, Zacatienda, 16	4	-	2	2	-	-	-	-
12-204, Zapote-Luis Donaldo Colosio (U. Habs.), 14	3	-	-	3	-	-	-	-
12-205, 2 de Octubre, 16	9	1	5	3	-	-	-	-
12-208, San Miguel Toxiac, 16	4	-	3	1	-	-	-	-
12-209, Héroes de Padierna I, 14	5	-	3	2	-	-	-	-

(Continúa)

Tabla 1. Proyectos registrados y dictaminados como viables, según rubro, por unidad territorial

(Concluye)

Clave y nombre de la UT y distrito electoral local al que pertenece	Proyectos registrados viables	Proyectos viables						
		A. Mejoramiento de espacios públicos	B. Equipamiento e infraestructura urbana	C. Obras y servicios	D. Actividades recreativas	E. Actividades deportivas	F. Actividades culturales	Otros
12-210, Héroes de Padierna II, 14	3	-	2	1	-	-	-	-
12-211, Lomas de Padierna I, 14	8	1	6	-	-	-	-	1
12-212, Lomas de Padierna II, 14	8	1	3	4	-	-	-	-
12-213, Pedregal de Sn. Nicolás 4a Secc. I, 14	13	1	4	6	-	-	-	2
12-214, Pedregal de Sn. Nicolás 4a Secc. II, 14	15	1	10	4	-	-	-	-
12-215, Belisario Domínguez, 19	2	-	1	1	-	-	-	-
12-216, La Magueyera, 16	3	-	1	2	-	-	-	-
12-217, Narciso Mendoza Villa Coapa Supermanzana 8 (U. Hab.), 19	8	-	8	-	-	-	-	-
12-218, Conjunto Habitacional Pedregal del Lago, 14	4	-	1	1	-	-	-	2
12-219, Ejidos de San Pedro Mártir II (Sur), 16	3	1	2	-	-	-	-	-
12-220, Isidro Fabela II (Oriente), 14	7	-	3	4	-	-	-	-
12-221, Loma Bonita-Ampliación Tepeximilpa, 14	3	-	2	1	-	-	-	-
12-222, Lomas de Tepemecatl, 16	3	-	2	1	-	-	-	-
12-223, Residencial Fuentes de Cantera (U. Hab.), 14	5	-	1	4	-	-	-	-
12-224, Atocpa, 16	2	-	1	1	-	-	-	-
12-225, Chimali, 19	1	-	-	1	-	-	-	-
12-226, La Venta-Ampliación La Venta, 16	4	-	2	2	-	-	-	-
Total por rubro	924	111	489	298	1	1	1	23
		924						

FUENTE: Elaborado por la DEOEYG con base en la información obtenida del SIPROE.

Tabla 2. Proyectos registrados y dictaminados como no viables, según rubro, por unidad territorial

Clave y nombre de la UT y distrito electoral local al que pertenece	Proyectos registrados no viables	Proyectos no viables						
		A. Mejoramiento de espacios públicos	B. Equipamiento e infraestructura urbana	C. Obras y servicios	D. Actividades recreativas	E. Actividades deportivas	F. Actividades culturales	Otros
12-001, Ahuacatitla, 16	4	-	1	1	-	-	-	2
12-002, Ampliación Miguel Hidalgo 2a Secc., 14	9	3	2	3	-	-	-	1
12-003, Ampliación Miguel Hidalgo 3a Secc., 14	8	1	-	5	-	-	-	2
12-004, Ampliación Miguel Hidalgo 4a Secc., 14	7	1	1	2	-	-	1	2
12-005, AMSA, 19	5	2	1	2	-	-	-	-
12-007, Arboledas del Sur, 19	6	-	2	3	-	-	-	1
12-008, Arenal Guadalupe Tlalpan, 19	5	-	2	2	-	-	-	1
12-009, Arenal Puerta Tepepan, 19	2	-	-	2	-	-	-	-
12-010, Atocpa Sur, 16	12	1	3	6	-	-	-	2
12-011, Ayocatitla, Asunción, 16	10	-	6	4	-	-	-	-
12-013, Belvedere, 16	4	-	2	-	-	-	-	2
12-014, Bosque de Tepeximilpa, 14	3	1	1	1	-	-	-	-
12-016, Bosques del Pedregal, 16	6	-	-	4	-	-	-	2
12-017, Calvario Camisetas, 14	7	1	1	4	-	-	-	1
12-018, Cantera Puente de Piedra, 14	2	2	-	-	-	-	-	-
12-019, Chichicaspatl, 14	12	-	1	5	-	-	-	6
12-020, Chimalcoyoc, 16	4	1	2	1	-	-	-	-
12-022, Chimilli, 16	10	-	2	4	-	-	-	4
12-023, Club de Golf México-San Buenaventura, 19	1	-	-	1	-	-	-	-
12-024, Coapa 2a Sección-Ramos Millán, 19	0	-	-	-	-	-	-	-
12-025, Colinas del Bosque-Las Tortolas, 19	0	-	-	-	-	-	-	-
12-026, Condominio del Bosque (Fracc.)-Bosque de Tlalpan, 14	2	-	-	-	-	-	-	2
12-027, Conjunto Urbano Cuemanco (U. Hab.), 19	1	-	1	-	-	-	-	-
12-029, Cruz del Farol, 16	8	-	2	5	-	-	-	1
12-030, Cuchilla de Padierna, 14	8	-	1	7	-	-	-	-
12-031, Cuilotepec II, 16	5	-	1	4	-	-	-	-

(Continúa)

Tabla 2. Proyectos registrados y dictaminados como no viables, según rubro, por unidad territorial

Clave y nombre de la UT y distrito electoral local al que pertenece	Proyectos registrados no viables	Proyectos no viables						
		A. Mejoramiento de espacios públicos	B. Equipamiento e infraestructura urbana	C. Obras y servicios	D. Actividades recreativas	E. Actividades deportivas	F. Actividades culturales	Otros
12-032, Cultura Maya, 14	1	-	1	-	-	-	-	-
12-033, Diamante, 14	10	-	3	5	-	-	-	2
12-034, Dolores Tlali, 16	3	-	2	1	-	-	-	-
12-035, Ejidos de San Pedro Mártir I (Norte), 16	2	-	-	1	-	-	-	1
12-036, El Arenal, 16	1	-	-	1	-	-	-	-
12-037, El Divisadero, 16	3	-	2	1	-	-	-	-
12-039, El Zacatón, 16	9	1	2	5	-	-	-	1
12-040, Emilio Portes Gil PEMEX Picacho (U. Hab.), 14	1	-	-	-	-	-	-	1
12-042, Ex Hacienda San Juan de Dios, 19	10	4	1	4	1	-	-	-
12-043, Floresta-Prado-Vergel Coapa, 19	2	2	-	-	-	-	-	-
12-044, Unidades Habitacionales de Tenorios, 19	2	-	1	1	-	-	-	-
12-045, FOVISSSTE San Pedro Mártir (U. Hab.), 16	0	-	-	-	-	-	-	-
12-046, Fresno, 14	6	1	4	1	-	-	-	-
12-047, Fuentes Brotantes Miguel Hidalgo (U. Hab.), 14	1	-	-	1	-	-	-	-
12-048, Fuentes y Pedregal de Tepepan, 19	2	-	1	1	-	-	-	-
12-049, Fuentes del Pedregal, 14	1	-	-	1	-	-	-	-
12-050, Granjas Coapa, 19	0	-	-	-	-	-	-	-
12-051, Granjas Coapa Oriente, 19	2	-	-	1	-	1	-	-
12-053, Hacienda San Juan-Rincón de San Juan-Chimali, 19	2	1	-	1	-	-	-	-
12-055, Héroes de 1910, 16	5	1	2	1	-	-	-	1
12-057, Hueso Periferico-ISSSFAM No. 7 (U. Habs.), 19	0	-	-	-	-	-	-	-
12-059, Ignacio Chávez (U. Hab.), 19	3	-	2	1	-	-	-	-
12-060, Isidro Fabela I (Poniente), 14	3	-	-	1	-	-	-	2
12-061, Isidro Fabela (Ampl.), 14	1	-	1	-	-	-	-	-
12-062, ISSSFAM No. 1 (U. Hab.)-Villa Tlalpan, 16	0	-	-	-	-	-	-	-
12-064, Jardines Coapa-Belisario Domínguez, 19	4	2	-	2	-	-	-	-

(Continúa)

Tabla 2. Proyectos registrados y dictaminados como no viables, según rubro, por unidad territorial

Clave y nombre de la UT y distrito electoral local al que pertenece	Proyectos registrados no viables	Proyectos no viables						
		A. Mejoramiento de espacios públicos	B. Equipamiento e infraestructura urbana	C. Obras y servicios	D. Actividades recreativas	E. Actividades deportivas	F. Actividades culturales	Otros
12-065, Jardines de San Juan, 16	9	-	5	4	-	-	-	-
12-066, Jardines del Ajusco, 14	3	-	1	1	-	-	-	1
12-067, Jardines en La Montaña, 14	1	-	-	1	-	-	-	-
12-068, Juventud Unida, 16	2	1	-	1	-	-	-	-
12-069, Barrio La Lonja, 14	4	-	1	1	-	-	-	2
12-070, La Fama, 14	5	-	-	4	-	-	-	1
12-071, La Guadalupana, 16	3	-	1	2	-	-	-	-
12-072, La Joya, 14	3	-	-	2	-	-	-	1
12-073, La Libertad-Ixtlahuaca, 16	1	-	-	-	1	-	-	-
12-075, La Palma, 16	2	-	-	2	-	-	-	-
12-076, La Primavera, 16	7	2	2	3	-	-	-	-
12-077, La Tortuga Xolalpa-Hco. Colegio Militar, 19	4	-	4	-	-	-	-	-
12-079, Lomas Altas de Padierna Sur, 16	5	-	-	5	-	-	-	-
12-080, Lomas de Cuilotepec, 16	4	2	-	1	-	-	-	1
12-082, Ampliación Lomas de Padierna, 14	3	-	-	3	-	-	-	-
12-084, Lomas de Texcalatlaco, 16	5	-	2	3	-	-	-	-
12-085, Lomas del Pedregal, 14	3	-	1	1	-	-	-	1
12-086, Lomas Hidalgo, 14	10	3	2	5	-	-	-	-
12-087, Los Encinos, 14	3	-	-	2	-	-	-	1
12-088, Los Pastores, 16	5	-	3	1	1	-	-	-
12-089, Los Volcanes, 16	1	-	-	1	-	-	-	-
12-092, Ma. Esther Zuno de Echeverría-Tlalpuente, 16	5	-	4	1	-	-	-	-
12-093, Coapa-Villa Cuemanco, 19	3	2	-	-	1	-	-	-
12-094, Mesa Los Hornos, Texcaltenco, 14	11	2	6	3	-	-	-	-
12-095, Miguel Hidalgo, 14	9	4	2	3	-	-	-	-
12-096, Mirador 1a Secc., 16	1	-	-	1	-	-	-	-
12-097, Mirador 2a y 3a Secc., 14	4	-	2	2	-	-	-	-
12-099, Mirador del Valle, 16	6	-	2	3	-	-	-	1

(Continúa)

Tabla 2. Proyectos registrados y dictaminados como no viables, según rubro, por unidad territorial

Clave y nombre de la UT y distrito electoral local al que pertenece	Proyectos registrados no viables	Proyectos no viables						
		A. Mejoramiento de espacios públicos	B. Equipamiento e infraestructura urbana	C. Obras y servicios	D. Actividades recreativas	E. Actividades deportivas	F. Actividades culturales	Otros
12-100, Mirador I, 16	8	-	1	5	-	-	-	2
12-101, Mirador II, 16	5	-	-	4	1	-	-	-
12-102, Movimiento Organizado de Tlalpan-El Mirador (Rncda.), 19	1	-	-	1	-	-	-	-
12-103, Narciso Mendoza-Villa Coapa Súper Manzana 1 (U. Hab.), 19	4	-	2	2	-	-	-	-
12-104, Narciso Mendoza-Villa Coapa Súper Manzana 2 (U. Hab.), 19	3	-	2	1	-	-	-	-
12-105, Narciso Mendoza-Villa Coapa Súper Manzana 3 (U. Hab.), 19	3	-	1	2	-	-	-	-
12-106, Narciso Mendoza-Villa Coapa Súper Manzana 6 (U. Hab.), 19	2	-	-	1	-	-	-	1
12-107, Narciso Mendoza-Villa Coapa Súper Manzana 7 (U. Hab.), 19	2	-	-	2	-	-	-	-
12-108, Niño Jesús (Barr.), 14	2	-	1	1	-	-	-	-
12-109, Nueva Oriental Coapa-Ex Hacienda Coapa, 19	5	1	3	-	-	-	-	1
12-110, Nuevo Renacimiento de Axalco, 16	7	1	1	4	-	-	-	1
12-111, Ocotla-Ocotla Chico, 16	10	-	5	3	-	-	-	2
12-112, Oriente (Ampl.), 16	1	-	-	1	-	-	-	-
12-113, Paraje 38, 16	10	-	7	3	-	-	-	-
12-114, Parques del Pedregal, 14	1	1	-	-	-	-	-	-
12-116, Pedregal de Las Águilas, 16	5	-	2	2	-	-	1	-
12-117, Pedregal de Sn. Nicolás 1a Secc., 14	4	1	1	1	-	-	1	-
12-118, Pedregal de Sn. Nicolás 2a Secc., 14	5	3	-	2	-	-	-	-
12-119, Pedregal de Sn. Nicolás 3a Secc., 14	8	4	1	3	-	-	-	-
12-121, Pedregal de Sta. Úrsula Xitla, 14	2	-	-	2	-	-	-	-
12-124, Piedra Larga, 16	9	-	4	5	-	-	-	-
12-125, Plan de Ayala, 16	3	-	1	2	-	-	-	-
12-127, Popular Sta. Teresa, 14	1	-	1	-	-	-	-	-
12-130, Prado Coapa 2a Sección, 19	2	1	-	1	-	-	-	-
12-131, Prado Coapa 3a Sección-Potrero Acoxpa, 19	1	1	-	-	-	-	-	-
12-132, Progreso Tlalpan, 16	2	-	-	2	-	-	-	-

(Continúa)

Tabla 2. Proyectos registrados y dictaminados como no viables, según rubro, por unidad territorial

Clave y nombre de la UT y distrito electoral local al que pertenece	Proyectos registrados no viables	Proyectos no viables						
		A. Mejoramiento de espacios públicos	B. Equipamiento e infraestructura urbana	C. Obras y servicios	D. Actividades recreativas	E. Actividades deportivas	F. Actividades culturales	Otros
12-133, Pueblo Quieto, 14	2	-	1	1	-	-	-	-
12-136, Rancho Los Colorines (Fracc.), 19	4	-	-	1	-	-	-	3
12-137, Real del Sur-Villas del Sur-Residencial Acoxpa, 19	2	-	-	1	-	-	-	1
12-139, Residencial Insurgentes Sur (U. Hab.), 14	2	-	1	-	-	-	-	1
12-142, Rincón Las Hadas-Villa Royale-Fuentes y Arconada Coapa, 19	2	-	-	1	-	-	-	1
12-143, Rinconada (U. Hab.), 19	0	-	-	-	-	-	-	-
12-145, Roca de Cristal, 14	3	1	1	1	-	-	-	-
12-146, Rómulo Sánchez-San Fernando (Barr.)-Peña Pobre, 14	3	-	1	2	-	-	-	-
12-148, San Bartolo El Chico, 19	4	1	-	2	-	-	-	1
12-151, San Juan Tepeximilpa, 14	3	-	1	2	-	-	-	-
12-152, San Juan Tepeximilpa (Ampl.), 14	4	2	-	2	-	-	-	-
12-153, San Lorenzo Huipulco, 19	6	2	2	2	-	-	-	-
12-156, San Miguel Tehuisco-Los Ángeles-Ayometitla, 16	7	-	2	3	-	-	-	2
12-158, San Nicolás II, 16	16	-	5	8	-	-	-	3
12-159, San Pedro Apóstol (Barr.), 14	5	-	-	4	-	-	1	-
12-161, Santa Úrsula Xitla, 14	4	1	1	2	-	-	-	-
12-162, Santísima Trinidad, 14	5	-	1	3	-	-	-	1
12-164, Sauzales Cebadales (U. Hab.), 19	0	-	-	-	-	-	-	-
12-165, Sección XVI, 19	2	-	1	-	-	-	-	1
12-166, Solidaridad, 16	13	-	9	3	-	-	-	1
12-167, Tecorral, 16	8	-	3	2	-	-	-	3
12-168, Tenorios INFONAVIT 1 y 2 (U. Hab.), 19	0	-	-	-	-	-	-	-
12-170, Tepetlica El Alto-3 de Mayo, 16	4	-	1	3	-	-	-	-
12-171, Tepetongo, 14	6	-	1	2	1	-	-	2
12-172, Tetenco (Pje.), 16	5	-	4	1	-	-	-	-
12-173, Tezontitla, 16	6	2	3	1	-	-	-	-

(Continúa)

Tabla 2. Proyectos registrados y dictaminados como no viables, según rubro, por unidad territorial

Clave y nombre de la UT y distrito electoral local al que pertenece	Proyectos registrados no viables	Proyectos no viables						
		A. Mejoramiento de espacios públicos	B. Equipamiento e infraestructura urbana	C. Obras y servicios	D. Actividades recreativas	E. Actividades deportivas	F. Actividades culturales	Otros
12-174, Tezontitla-El Calvario (Ampl.), 16	7	-	2	3	-	-	-	2
12-175, Tlalcoligia, 16	5	-	1	3	-	-	-	1
12-176, Tlalmille, 16	5	2	2	-	-	-	-	1
12-177, Tlalpan Centro, 14	2	-	2	-	-	-	-	-
12-180, Toriello Guerra, 14	1	1	-	-	-	-	-	-
12-181, Torres de Padierna, 14	7	2	1	2	-	-	-	2
12-182, Tres Fuentes (U. Hab.), 19	2	-	-	2	-	-	-	-
12-183, Valle de Tepepan, 19	1	-	-	-	-	-	-	1
12-184, Valle Escondido, 19	2	1	-	1	-	-	-	-
12-185, Valle Verde, 16	4	1	3	-	-	-	-	-
12-186, Verano, 16	3	-	2	-	-	-	-	1
12-188, Vergel de Coyoacán-Vergel del Sur, 19	2	1	1	-	-	-	-	-
12-191, Villa Coapa (Rdcial.), 19	1	1	-	-	-	-	-	-
12-193, Villa del Puente FOVISSSTE (U. Hab.), 19	0	-	-	-	-	-	-	-
12-194, Villa Lázaro Cárdenas, 19	2	2	-	-	-	-	-	-
12-195, Villa Olímpica Liberador Miguel Hidalgo (U. Hab.), 14	1	-	-	-	-	-	-	1
12-198, Vistas del Pedregal, 16	2	-	-	2	-	-	-	-
12-199, Viveros de Coactetlán, 16	6	1	-	5	-	-	-	-
12-200, Xaxalco, 16	4	-	3	1	-	-	-	-
12-201, Xaxalipac, 16	3	-	2	1	-	-	-	-
12-202, Zacatienda, 16	5	-	3	2	-	-	-	-
12-204, Zapote-Luis Donaldo Colosio (U. Habs.), 14	1	-	1	-	-	-	-	-
12-205, 2 de Octubre, 16	1	1	-	-	-	-	-	-
12-208, San Miguel Toxiac, 16	1	-	1	-	-	-	-	-
12-209, Héroes de Padierna I, 14	6	-	-	6	-	-	-	-
12-210, Héroes de Padierna II, 14	5	3	-	1	1	-	-	-

(Continúa)

Tabla 2. Proyectos registrados y dictaminados como no viables, según rubro, por unidad territorial

(Concluye)

Clave y nombre de la UT y distrito electoral local al que pertenece	Proyectos registrados no viables	Proyectos no viables						
		A. Mejoramiento de espacios públicos	B. Equipamiento e infraestructura urbana	C. Obras y servicios	D. Actividades recreativas	E. Actividades deportivas	F. Actividades culturales	Otros
12-211, Lomas de Padierna I, 14	4	-	-	3	-	-	-	1
12-212, Lomas de Padierna II, 14	7	2	2	2	-	-	-	1
12-213, Pedregal de Sn. Nicolás 4a Secc. I, 14	17	2	3	4	-	-	1	7
12-214, Pedregal de Sn. Nicolás 4a Secc. II, 14	8	1	1	4	1	-	-	1
12-215, Belisario Domínguez, 19	4	1	-	2	-	-	-	1
12-216, La Magueyera, 16	6	-	2	4	-	-	-	-
12-217, Narciso Mendoza Villa Coapa Supermanzana 8 (U. Hab.), 19	0	-	-	-	-	-	-	-
12-218, Conjunto Habitacional Pedregal del Lago, 14	2	-	-	1	-	-	-	1
12-219, Ejidos de San Pedro Mártir II (Sur), 16	5	2	1	1	-	1	-	-
12-220, Isidro Fabela II (Oriente), 14	0	-	-	-	-	-	-	-
12-221, Loma Bonita-Ampliación Tepeximilpa, 14	5	-	1	2	-	-	-	2
12-222, Lomas de Tepemecatl, 16	14	-	5	6	-	-	-	3
12-223, Residencial Fuentes de Cantera (U. Hab.), 14	0	-	-	-	-	-	-	-
12-224, Atocpa, 16	4	2	1	1	-	-	-	-
12-225, Chimali, 19	4	-	2	2	-	-	-	-
12-226, La Venta-Ampliación La Venta, 16	6	1	2	2	-	-	-	1
Total por rubro	724	90	207	312	8	2	5	100
		724						

FUENTE: Elaborado por la DEOEYG con base en la información obtenida del SIPROE.

Tabla 3. Opiniones emitidas por rubros y proyectos

Rubros y proyectos	Opiniones emitidas	%
	26767	**100**
A. Mejoramiento de espacios públicos	**2741**	**10.24**
A.1 Adecuación y/o mejoramiento de espacios públicos	2168	8.10
A.2 Relacionado con las mascotas	163	0.61
A.3 Áreas verdes e impacto ambiental	410	1.53
B. Equipamiento e infraestructura urbana	**11785**	**44.03**
B.1 Alcantarillado y drenaje	587	2.19
B.2 Guarniciones y banquetas	1837	6.86
B.3 Mejoramiento y reparación de vialidades	2558	9.56
B.4 Infraestructura para personas discapacitadas	159	0.60
B.5 Balizamiento, nomenclatura y señalización	541	2.02
B.6 Red hidráulica	1199	4.48
B.7 Escalinatas y puentes peatonales	250	0.93
B.8 Prevención del delito	4654	17.39
C. Obras y servicios	**8010**	**29.92**
C.1 Muros de contención y/o rejas perimetrales	286	1.07
C.2 Pasamanos y barandales	32	0.12
C.3 Mejoramiento de entornos habitacionales	3867	14.44
C.4 Servicios urbanos brindados por las autoridades locales	3485	13.02
C.5 Construcción de espacios públicos	340	1.27
D. Actividades recreativas	**15**	**0.06**
D.1 Promoción de actividades lúdicas y recreativas	15	0.06
E. Actividades deportivas	**10**	**0.04**
E.1 Promoción de actividades físicas y eventos deportivos	10	0.04
F. Actividades culturales	**49**	**0.18**
F.1 Promoción de actividades socioculturales	49	0.18
Otros	**990**	**3.70**
Opiniones nulas	**3167**	**11.83**

FUENTE: Elaborado por la DEOEYG con base en la información obtenida del SIVACC.

Gráfica 2. Opiniones emitidas por rubros en la demarcación territorial

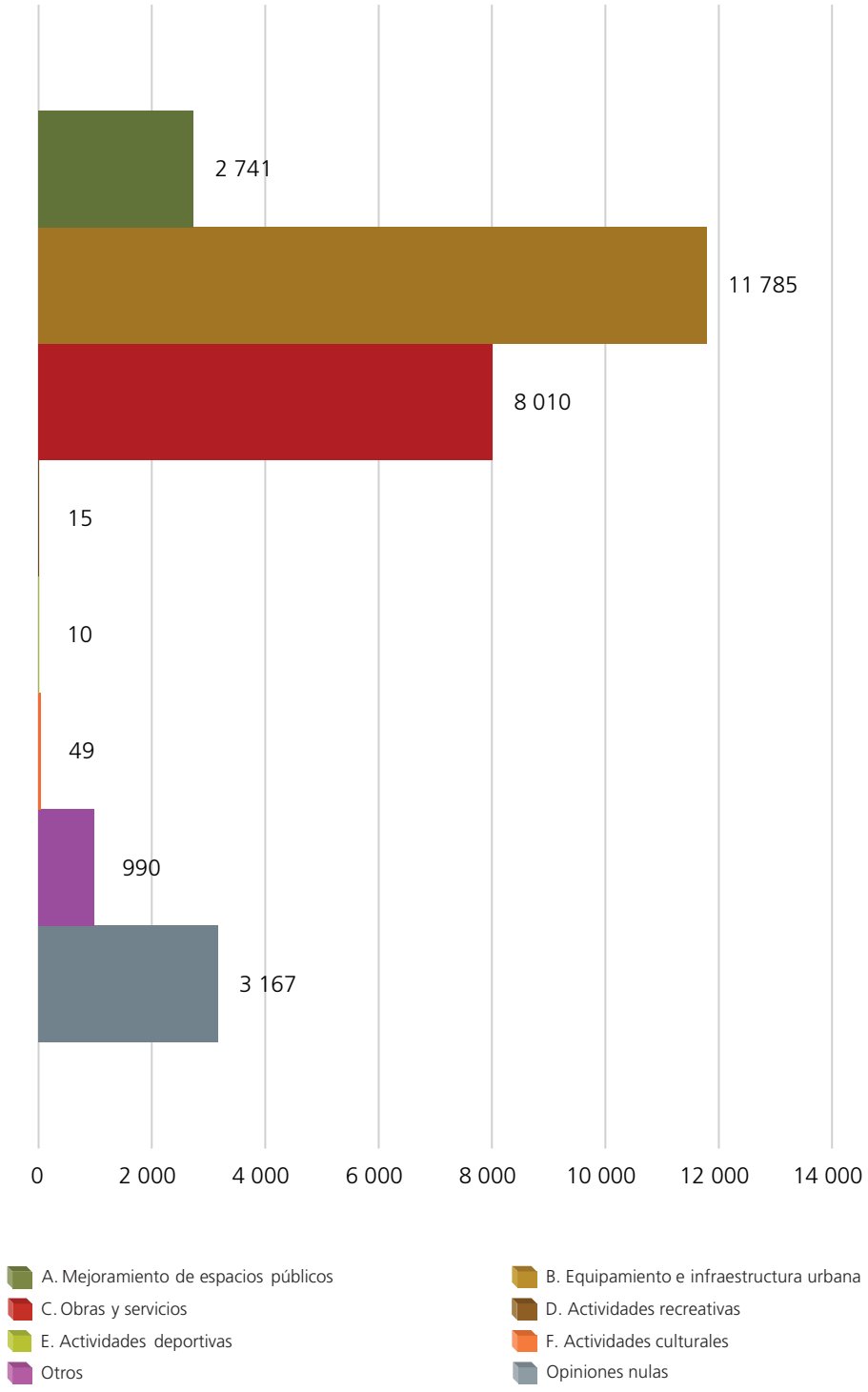

FUENTE: Elaborado por la DEOEYG con base en la información obtenida del SIVACC.

Tabla 4. Resultados según rubro, proyecto y modalidad de opinión, por unidad territorial

Clave y nombre de la UT y distrito electoral local al que pertenece	A. Mejoramiento de espacios públicos			B. Equipamiento e infraestructura urbana								C. Obras y servicios					D. Actividades recreativas	E. Actividades deportivas
	A.1	A.2	A.3	B.1	B.2	B.3	B.4	B.5	B.6	B.7	B.8	C.1	C.2	C.3	C.4	C.5	D.1	E.1
12-001, Ahuacatitla, 16	-	-	-	-	-	-	-	-	-	-	64	-	-	8	-	-	-	-
12-002, Ampliación Miguel Hidalgo 2a Secc., 14	10	18	-	-	-	-	-	-	-	25	9	-	-	37	15	38	-	-
12-003, Ampliación Miguel Hidalgo 3a Secc., 14	38	-	-	34	31	24	-	-	-	-	42	-	-	92	103	-	-	-
12-004, Ampliación Miguel Hidalgo 4a Secc., 14	81	-	-	-	-	73	-	-	-	-	73	-	-	-	284	-	-	-
12-005, AMSA, 19	17	-	-	32	-	25	-	-	-	-	4	-	-	31	-	-	-	-
12-007, Arboledas del Sur, 19	-	-	-	21	61	83	-	-	-	-	39	-	-	20	18	-	-	-
12-008, Arenal Guadalupe Tlalpan, 19	-	-	-	75	-	-	-	-	-	70	-	-	-	-	-	-	-	-
12-009, Arenal Puerta Tepepan, 19	-	-	-	-	-	11	-	-	-	-	29	-	-	-	-	-	-	-
12-010, Atocpa Sur, 16	-	-	-	-	-	-	-	-	6	-	57	-	-	26	-	-	-	-
12-011, Ayocatitla, Asunción, 16	-	-	-	-	-	-	-	-	-	-	22	-	-	20	-	-	-	-
12-013, Belvedere, 16	-	-	-	-	5	-	-	-	-	-	25	-	-	16	65	-	-	-
12-014, Bosque de Tepeximilpa, 14	-	-	-	-	-	22	-	-	-	-	127	-	-	95	-	-	-	-
12-016, Bosques del Pedregal, 16	6	-	-	-	-	14	-	-	-	32	16	-	-	16	51	-	-	-
12-017, Calvario Camisetas, 14	-	-	-	-	-	-	-	-	-	-	-	-	-	-	49	-	-	-
12-018, Cantera Puente de Piedra, 14	-	-	-	-	-	42	-	-	63	-	-	-	-	35	26	-	-	-
12-019, Chichicaspatl, 14	-	-	-	-	-	-	-	-	-	-	3	-	-	79	2	-	-	-
12-020, Chimalcoyoc, 16	6	-	-	-	3	54	-	5	-	-	-	-	-	36	65	-	-	-
12-022, Chimilli, 16	16	-	-	-	-	-	-	-	-	-	59	-	-	39	-	-	-	-
12-023, Club de Golf México-San Buenaventura, 19	29	-	-	-	12	26	-	-	-	-	-	-	-	-	38	-	-	-
12-024, Coapa 2a Sección-Ramos Millán, 19	-	-	-	-	21	-	-	-	-	-	39	-	-	47	-	-	-	-
12-025, Colinas del Bosque-Las Tortolas, 19	-	-	-	-	-	-	-	-	95	-	-	-	-	13	109	-	-	-
12-026, Condominio del Bosque (Fracc.)-Bosque de Tlalpan, 14	-	-	5	-	0	2	-	-	-	-	-	9	-	-	4	-	-	-
12-027, Conjunto Urbano Cuemanco (U. Hab.), 19	-	47	-	-	-	40	-	-	53	-	16	-	-	102	-	-	-	-
12-029, Cruz del Farol, 16	15	-	-	-	7	-	-	18	26	-	45	-	-	-	37	-	-	-
12-030, Cuchilla de Padierna, 14	-	-	-	-	74	46	-	-	-	-	-	-	-	58	-	-	-	-
12-031, Cuilotepec II, 16	-	-	-	-	-	-	-	-	-	-	50	-	-	7	-	-	-	-
12-032, Cultura Maya, 14	119	-	-	-	13	27	-	32	-	-	-	-	-	-	-	5	-	-
12-033, Diamante, 14	-	-	-	-	21	-	-	-	-	-	58	-	-	-	-	-	-	-

(Continúa)

Tabla 4. Resultados según rubro, proyecto y modalidad de opinión, por unidad territorial

Clave y nombre de la UT y distrito electoral local al que pertenece	F. Actividades culturales	Otros	Opiniones nulas	Total de opiniones emitidas					Lista nominal	Participación (%)	Nombre del proyecto específico ganador
	F.1			MRVyO	%	SEI	%	Total			
12-001, Ahuacatitla, 16	-	-	4	75	98.68	1	1.32	76	913	8.32	Torres de seguridad
12-002, Ampliación Miguel Hidalgo 2a Secc., 14	-	-	18	170	100	0	0	170	13377	1.27	Foro cultural Benita Galeana
12-003, Ampliación Miguel Hidalgo 3a Secc., 14	-	-	89	450	99.34	3	0.66	453	13760	3.29	Color a tu UT
12-004, Ampliación Miguel Hidalgo 4a Secc., 14	-	-	50	557	99.29	4	0.71	561	7126	7.87	Luminarias
12-005, AMSA, 19	-	-	0	109	100	0	0	109	756	14.42	Cambio de tubería hidráulica para toda la UT
12-007, Arboledas del Sur, 19	-	-	23	250	94.34	15	5.66	265	5166	5.13	Banqueta nueva, respeto a la naturaleza
12-008, Arenal Guadalupe Tlalpan, 19	-	-	93	238	100	0	0	238	1951	12.20	Desazolve y poda de árboles
12-009, Arenal Puerta Tepepan, 19	-	-	0	40	100	0	0	40	509	7.86	Rehabilitación general del cárcamo
12-010, Atocpa Sur, 16	-	-	4	93	100	0	0	93	293	31.74	Seguridad para los vecinos de Atocpa
12-011, Ayocatitla, Asunción, 16	-	-	9	51	100	0	0	51	1028	4.96	Cámaras de seguridad para calles seguras en UT Ayocatitla-Asunción
12-013, Belvedere, 16	-	-	3	112	98.25	2	1.75	114	2973	3.83	Ampliación de parque familiar belvedere para habilitar un módulo sanitario, con tanque cisterna para agua, luminarias, bancas y circuito para caminar
12-014, Bosque de Tepeximilpa, 14	-	-	26	270	100	0	0	270	1618	16.69	Pintura para fachadas
12-016, Bosques del Pedregal, 16	-	-	39	172	98.85	2	1.15	174	4742	3.67	Mejor movilidad para nuestros niños, niñas y adultos mayores
12-017, Calvario Camisetas, 14	-	-	20	69	100	0	0	69	596	11.58	Luminarias y circuito de caminata para niñas, niños y personas adultas mayores en el área verde El Campito
12-018, Cantera Puente de Piedra, 14	-	86	51	299	98.68	4	1.32	303	4207	7.20	Cantera segura: prevención de posible desprendimiento de rocas a través de obra de reforzamiento
12-019, Chichicaspatl, 14	-	-	17	101	100	0	0	101	1994	5.07	Adquisición e instalación de calentadores solares
12-020, Chimalcoyoc, 16	-	-	6	174	99.43	1	0.57	175	3942	4.44	Reparación de la c. Cristóbal Colón
12-022, Chimilli, 16	-	-	5	117	98.32	2	1.68	119	1425	8.35	Colocación de cámaras de vigilancia en algunos lugares estratégicos de la UT
12-023, Club de Golf México-San Buenaventura, 19	-	-	6	110	99.10	1	0.90	111	1901	5.84	Continuar con la instalación de luminarias tipo led, con fotoceldas en la UT
12-024, Coapa 2a Sección-Ramos Millán, 19	-	-	11	111	94.07	7	5.93	118	2558	4.61	Torres de seguridad
12-025, Colinas del Bosque-Las Tortolas, 19	-	-	5	222	100	0	0	222	2252	9.86	Bombas de agua para Las Tórtolas
12-026, Condominio del Bosque (Fracc.)-Bosque de Tlalpan, 14	-	-	0	20	100	0	0	20	456	4.39	Aumento de malla en barda perimetral
12-027, Conjunto Urbano Cuemanco (U. Hab.), 19	-	-	8	264	99.25	2	0.75	266	1444	18.42	Impermeabilización
12-029, Cruz del Farol, 16	-	13	13	173	99.43	1	0.57	174	2718	6.40	Iluminación, adecuación y mejora de la infraestructura de las calles y sendero seguro Cruz del Farol, continuidad del presupuesto participativo 2023
12-030, Cuchilla de Padierna, 14	-	-	23	201	100	0	0	201	2738	7.34	Banquetas para Cuchilla 2
12-031, Cuilotepec II, 16	-	-	5	62	100	0	0	62	337	18.40	Cámaras de video vigilancia para toda la UT
12-032, Cultura Maya, 14	-	-	26	220	99.10	2	0.90	222	3392	6.54	Deporte, recreación y juego en c. Maya rehabilitación de espacios y creación de arenero
12-033, Diamante, 14	-	-	7	86	100	0	0	86	1010	8.51	Seguridad, para todos con cámaras de videovigilancia

(Continúa)

Tabla 4. Resultados según rubro, proyecto y modalidad de opinión, por unidad territorial

Clave y nombre de la UT y distrito electoral local al que pertenece	A. Mejoramiento de espacios públicos			B. Equipamiento e infraestructura urbana								C. Obras y servicios					D. Actividades recreativas	E. Actividades deportivas
	A.1	A.2	A.3	B.1	B.2	B.3	B.4	B.5	B.6	B.7	B.8	C.1	C.2	C.3	C.4	C.5	D.1	E.1
12-034, Dolores Tlali, 16	-	-	-	-	-	-	-	-	-	-	59	-	-	-	-	-	-	-
12-035, Ejidos de San Pedro Mártir I (Norte), 16	-	-	-	-	36	-	-	41	-	-	78	-	-	-	64	-	-	-
12-036, El Arenal, 16	-	-	-	-	-	41	-	4	-	-	8	-	-	2	-	-	-	-
12-037, El Divisadero, 16	-	-	-	-	37	25	-	-	-	-	11	-	-	-	-	-	-	-
12-039, El Zacatón, 16	-	-	-	-	-	-	-	-	47	-	54	-	-	99	-	-	-	-
12-040, Emilio Portes Gil PEMEX Picacho (U. Hab.), 14	133	-	-	-	-	-	-	-	55	-	-	-	-	-	19	-	-	-
12-042, Ex Hacienda San Juan de Dios, 19	-	-	-	-	49	29	-	-	-	-	-	-	-	148	-	-	-	-
12-043, Floresta-Prado-Vergel Coapa, 19	109	-	-	-	55	-	-	-	-	-	-	-	-	-	49	-	-	-
12-044, Unidades Habitacionales de Tenorios, 19	-	-	-	98	37	20	-	-	-	-	-	-	-	89	31	-	-	-
12-045, FOVISSSTE San Pedro Mártir (U. Hab.), 16	12	-	-	-	29	-	-	0	21	-	-	73	-	-	-	-	-	-
12-046, Fresno, 14	-	-	-	-	-	-	-	-	-	-	66	-	-	22	-	-	-	-
12-047, Fuentes Brotantes Miguel Hidalgo (U. Hab.), 14	-	-	10	-	-	-	-	-	137	-	16	-	-	15	-	-	-	-
12-048, Fuentes y Pedregal de Tepepan, 19	-	-	-	-	16	18	-	-	34	-	-	-	-	-	9	-	-	-
12-049, Fuentes del Pedregal, 14	-	-	152	-	-	91	-	0	-	-	8	-	-	-	25	-	-	-
12-050, Granjas Coapa, 19	24	-	1	-	-	36	-	-	-	-	7	-	-	33	-	30	-	-
12-051, Granjas Coapa Oriente, 19	-	-	-	-	-	20	-	-	12	-	-	-	-	-	24	-	-	-
12-053, Hacienda San Juan-Rincón de San Juan-Chimali, 19	79	-	-	-	-	14	-	-	-	-	63	-	-	46	-	-	-	-
12-055, Héroes de 1910, 16	13	-	-	-	5	24	-	0	-	-	14	-	-	1	8	-	-	-
12-057, Hueso Periferico-ISSSFAM No. 7 (U. Habs.), 19	27	-	-	-	-	33	-	-	-	17	-	-	-	43	-	-	-	-
12-059, Ignacio Chávez (U. Hab.), 19	21	-	-	-	1	8	-	-	-	-	6	-	-	30	6	-	-	-
12-060, Isidro Fabela I (Poniente), 14	-	-	-	-	-	6	-	-	-	-	9	-	-	-	118	-	-	-
12-061, Isidro Fabela (Ampl.), 14	20	-	-	-	4	-	-	-	-	50	-	-	-	8	33	-	-	-
12-062, ISSSFAM No. 1 (U. Hab.)-Villa Tlalpan, 16	-	-	-	-	112	1	-	12	-	-	-	-	-	43	6	-	-	-
12-064, Jardines Coapa-Belisario Domínguez, 19	8	-	-	-	3	42	-	-	-	-	15	-	-	-	15	-	-	-
12-065, Jardines de San Juan, 16	-	-	-	-	-	-	-	-	-	-	94	-	-	-	-	-	-	-
12-066, Jardines del Ajusco, 14	-	-	-	-	-	23	-	-	62	-	70	-	-	-	-	-	-	-
12-067, Jardines en La Montaña, 14	28	-	-	-	-	104	-	-	-	-	18	-	-	-	-	-	-	-
12-068, Juventud Unida, 16	-	-	-	37	20	-	-	10	-	-	51	-	-	-	14	-	-	-

(Continúa)

Tabla 4. Resultados según rubro, proyecto y modalidad de opinión, por unidad territorial

Clave y nombre de la UT y distrito electoral local al que pertenece	F. Actividades culturales	Otros	Opiniones nulas	Total de opiniones emitidas					Lista nominal	Participación (%)	Nombre del proyecto específico ganador
	F.1			MRVyO	%	SEI	%	Total			
12-034, Dolores Tlali, 16	-	-	13	72	100	0	0	72	881	8.17	Alarmas vecinales para el exterior de las calles de la UT
12-035, Ejidos de San Pedro Mártir I (Norte), 16	-	-	18	234	98.73	3	1.27	237	5481	4.32	Colocación de cámara de vigilancia
12-036, El Arenal, 16	-	-	6	61	100	0	0	61	1418	4.30	Reencarpetado en la c. Moctezuma desde c. pról. Moctezuma hasta 3a cda de Moctezuma
12-037, El Divisadero, 16	-	-	6	79	100	0	0	79	492	16.06	Arreglo de banquetas y pasos con escalones en toda la UT
12-039, El Zacatón, 16	-	-	207	406	99.75	1	0.25	407	2884	14.11	Enchula tu zaguán con pintura anti grafitis
12-040, Emilio Portes Gil PEMEX Picacho (U. Hab.), 14	-	39	12	248	96.12	10	3.88	258	2887	8.94	Juegos infantiles sustitución de juegos para niños que se encuentran en el área junto a la cancha de básquetbol
12-042, Ex Hacienda San Juan de Dios, 19	-	-	45	250	92.25	21	7.75	271	4465	6.07	Calentadores solares con instalación segunda y tercera etapa
12-043, Floresta-Prado-Vergel Coapa, 19	-	-	5	215	98.62	3	1.38	218	2940	7.41	Sistema de videovigilancia mediante circuito cerrado y monitoreo remoto/ juegos para niños
12-044, Unidades Habitacionales de Tenorios, 19	-	-	15	287	98.97	3	1.03	290	1101	26.34	Red hidráulica de agua potable de calz. de los Tenorios 224
12-045, FOVISSSTE San Pedro Mártir (U. Hab.), 16	-	-	7	142	100	0	0	142	748	18.98	Barda de piedra, exterior de la unidad, en el frente
12-046, Fresno, 14	-	-	4	92	100	0	0	92	371	24.80	Cámaras de videovigilancia
12-047, Fuentes Brotantes Miguel Hidalgo (U. Hab.), 14	-	188	33	395	99	4	1	399	4738	8.42	Sustitución y mantenimiento a la red de distribución de agua potable incluyendo tubería, válvulas y lo necesario para su funcionamiento
12-048, Fuentes y Pedregal de Tepepan, 19	-	-	15	90	97.83	2	2.17	92	4174	2.20	Sustitución de red de agua potable en c. Fuente el Viejo
12-049, Fuentes del Pedregal, 14	-	-	9	261	91.58	24	8.42	285	3299	8.64	Rescate parque Los Ilusos
12-050, Granjas Coapa, 19	-	-	4	125	92.59	10	7.41	135	3428	3.94	Construcción de salón de usos múltiples dentro de la U. Hab. Cafetales 140 en Granjas Coapa
12-051, Granjas Coapa Oriente, 19	-	-	4	60	100	0	0	60	772	7.77	Embellecimiento de áreas verdes
12-053, Hacienda San Juan-Rincón de San Juan-Chimali, 19	-	-	2	198	97.06	6	2.94	204	2201	9.27	Seguridad para tu familia
12-055, Héroes de 1910, 16	-	-	10	75	100	0	0	75	523	14.34	Reencarpetado en la calle principal, Arboledas (camino a la marina)
12-057, Hueso Periferico-ISSSFAM No. 7 (U. Habs.), 19	-	-	8	128	100	0	0	128	2212	5.79	Reencarpetado
12-059, Ignacio Chávez (U. Hab.), 19	-	-	10	82	100	0	0	82	1408	5.82	Paneles solares
12-060, Isidro Fabela I (Poniente), 14	49	-	43	225	100	0	0	225	4654	4.83	Luminaria led solar para vialidades
12-061, Isidro Fabela (Ampl.), 14	-	-	3	118	100	0	0	118	1750	6.74	Restauración y arreglo de las escaleras del parque José Salcedo
12-062, ISSSFAM No. 1 (U. Hab.)-Villa Tlalpan, 16	-	-	7	176	97.24	5	2.76	181	1632	11.09	Reparación, nivelación y construcción de banquetas nivelación de la cancha del parque
12-064, Jardines Coapa-Belisario Domínguez, 19	-	-	1	84	100	0	0	84	1472	5.71	Continuidad del reencarpetado de la c. Sebastián Lerdo de Tejada en el sentido de pról. División del Norte a calz. de Guadalupe
12-065, Jardines de San Juan, 16	-	-	11	105	100	0	0	105	3296	3.19	Alarmas, alertas vecinales para postes
12-066, Jardines del Ajusco, 14	-	-	8	162	99.39	1	0.61	163	3432	4.75	Cámaras para nuestra seguridad
12-067, Jardines en La Montaña, 14	-	-	5	155	100	0	0	155	3018	5.14	Reparación de todo el adoquinado de toda la lateral desde Picacho Ajusco hasta camino a Santa Teresa
12-068, Juventud Unida, 16	-	-	8	140	100	0	0	140	1359	10.30	Sustitución de la red hidráulica en las calles: cerrada Mirador, andador Mirador y Mirador (hasta el alcance presupuestal)

(Continúa)

Tabla 4. Resultados según rubro, proyecto y modalidad de opinión, por unidad territorial

Clave y nombre de la UT y distrito electoral local al que pertenece	A. Mejoramiento de espacios públicos			B. Equipamiento e infraestructura urbana								C. Obras y servicios					D. Actividades recreativas	E. Actividades deportivas
	A.1	A.2	A.3	B.1	B.2	B.3	B.4	B.5	B.6	B.7	B.8	C.1	C.2	C.3	C.4	C.5	D.1	E.1
12-069, Barrio La Lonja, 14	-	-	-	-	13	23	-	-	-	-	31	-	-	-	3	-	-	-
12-070, La Fama, 14	-	-	-	-	-	47	-	-	-	-	-	-	-	-	-	-	-	-
12-071, La Guadalupana, 16	-	-	-	-	-	-	-	-	-	-	70	-	-	40	-	-	-	-
12-072, La Joya, 14	-	-	11	-	-	18	-	-	-	-	-	-	-	-	99	-	-	-
12-073, La Libertad-Ixtlahuaca, 16	-	-	-	-	-	56	-	5	-	-	13	-	-	23	7	-	-	-
12-075, La Palma, 16	-	-	-	-	1	-	-	-	-	-	6	-	-	-	59	-	15	-
12-076, La Primavera, 16	-	-	-	-	-	-	-	-	-	-	83	-	-	15	-	-	-	-
12-077, La Tortuga Xolalpa-Hco. Colegio Militar, 19	-	-	-	-	-	17	-	-	-	-	-	-	-	-	-	-	-	-
12-079, Lomas Altas de Padierna Sur, 16	19	-	-	-	69	-	37	23	-	-	18	-	-	3	58	-	-	-
12-080, Lomas de Cuilotepec, 16	-	-	-	-	0	32	-	7	-	-	17	-	-	2	2	-	-	-
12-082, Ampliación Lomas de Padierna, 14	-	-	-	-	-	50	-	-	-	-	16	-	-	7	-	-	-	-
12-084, Lomas de Texcalatlaco, 16	-	-	-	-	-	-	-	-	-	-	48	-	-	5	-	-	-	-
12-085, Lomas del Pedregal, 14	-	-	-	-	-	53	-	-	-	-	-	-	-	50	-	-	-	-
12-086, Lomas Hidalgo, 14	-	-	-	-	-	-	-	-	-	-	-	-	-	-	152	-	-	-
12-087, Los Encinos, 14	-	-	-	-	-	15	-	-	-	-	9	-	-	5	4	-	-	-
12-088, Los Pastores, 16	-	-	-	-	-	-	-	-	-	-	13	-	-	11	-	-	-	-
12-089, Los Volcanes, 16	-	-	-	-	26	-	-	14	-	-	-	-	-	175	-	-	-	-
12-092, Ma. Esther Zuno de Echeverría-Tlalpuente, 16	-	-	-	5	2	-	-	-	41	-	10	11	-	-	24	-	-	-
12-093, Coapa-Villa Cuemanco, 19	30	-	-	-	-	13	-	-	-	-	17	-	-	-	15	-	-	-
12-094, Mesa Los Hornos, Texcaltenco, 14	78	-	-	-	-	20	-	2	5	-	-	-	-	-	74	-	-	-
12-095, Miguel Hidalgo, 14	-	-	-	-	11	64	-	-	-	-	-	-	-	-	109	-	-	-
12-096, Mirador 1a Secc., 16	-	-	-	-	4	-	-	1	-	-	21	-	-	48	-	-	-	-
12-097, Mirador 2a y 3a Secc., 14	-	-	-	-	17	-	-	-	-	-	103	-	-	-	-	-	-	-
12-099, Mirador del Valle, 16	-	-	-	11	57	-	-	-	17	-	-	-	-	-	-	-	-	-
12-100, Mirador I, 16	-	-	-	-	-	11	-	-	-	-	-	-	-	8	22	-	-	10
12-101, Mirador II, 16	-	-	-	-	-	-	-	-	-	-	25	-	32	-	81	-	-	-
12-102, Movimiento Organizado de Tlalpan-El Mirador (Rncda.), 19	-	-	-	39	-	-	-	-	-	-	-	-	-	-	23	-	-	-
12-103, Narciso Mendoza-Villa Coapa Súper Manzana 1 (U. Hab.), 19	52	-	-	-	-	-	-	-	46	-	-	-	-	12	46	33	-	-

(Continúa)

Tabla 4. Resultados según rubro, proyecto y modalidad de opinión, por unidad territorial

Clave y nombre de la UT y distrito electoral local al que pertenece	F. Actividades culturales	Otros	Opiniones nulas	Total de opiniones emitidas					Lista nominal	Participación (%)	Nombre del proyecto específico ganador
	F.1			MRVyO	%	SEI	%	Total			
12-069, Barrio La Lonja, 14	-	-	6	76	100	0	0	76	1741	4.37	Cámaras de videovigilancia de exteriores inalámbricas wifi con alarma con audio bidireccional
12-070, La Fama, 14	-	-	21	68	100	0	0	68	1284	5.30	Reencarpetado de c. Unión y c. La Fama
12-071, La Guadalupana, 16	-	-	45	149	96.13	6	3.87	155	953	16.26	Alarmas vecinales doble sirena exterior con control largo alcance en puntos estratégicos dentro de toda la UT
12-072, La Joya, 14	-	-	8	130	95.59	6	4.41	136	2036	6.68	Sendero seguro luminarias de poste
12-073, La Libertad-Ixtlahuaca, 16	-	-	9	113	100	0	0	113	742	15.23	Pavimentación con materiales de concreto
12-075, La Palma, 16	-	-	3	84	100	0	0	84	1747	4.81	Alumbrado la palma caminando libre y seguro
12-076, La Primavera, 16	-	-	12	108	98.18	2	1.82	110	2118	5.19	Alarmas, alertas para vecinos
12-077, La Tortuga Xolalpa-Hco. Colegio Militar, 19	-	-	26	43	100	0	0	43	1903	2.26	Colocación de adocreto y banquetas en el circuito de cerrada de Camino Real al Ajusco
12-079, Lomas Altas de Padierna Sur, 16	-	-	48	274	99.64	1	0.36	275	4904	5.61	Banquetas verdes caminemos seguros
12-080, Lomas de Cuilotepec, 16	-	-	5	65	100	0	0	65	1389	4.68	Renivelación de c. Mirador, unificar el nivel de arroyo vehicular y construcción de rebosadero
12-082, Ampliación Lomas de Padierna, 14	-	-	13	86	100	0	0	86	492	17.48	Rastrillado, colocación de concreto hidráulico, conexión de rejillas ya existentes y resumidero, con cepillado en acabado, en c. Chontalpa
12-084, Lomas de Texcalatlaco, 16	-	-	13	66	100	0	0	66	600	11	Cámaras de seguridad para toda la UT
12-085, Lomas del Pedregal, 14	-	-	24	127	100	0	0	127	757	16.78	Reencarpetado de la c. Icaiche
12-086, Lomas Hidalgo, 14	-	-	17	169	100	0	0	169	1905	8.87	Iluminación de senderos seguros en Lomas Hidalgo
12-087, Los Encinos, 14	-	-	32	65	100	0	0	65	1845	3.52	Mejorando nuestras calles encarpetado al alcance financiero
12-088, Los Pastores, 16	-	-	1	25	100	0	0	25	486	5.14	Pintura de fachadas para la UT Los Pastores
12-089, Los Volcanes, 16	-	-	16	224	96.97	7	3.03	231	3656	6.32	Continuidad de suministro e instalación de calentadores solares de 12 tubos para toda la UT Los Volcanes
12-092, Ma. Esther Zuno de Echeverría-Tlalpuente, 16	-	-	10	97	94.17	6	5.83	103	1659	6.21	Cambio de la red hidráulica en las calles Cerro Tlalpuente, Cerro Tlalmille y Cerro Xitle
12-093, Coapa-Villa Cuemanco, 19	-	-	4	78	98.73	1	1.27	79	1963	4.02	Cámaras de vigilancia
12-094, Mesa Los Hornos, Texcaltenco, 14	-	-	5	184	100	0	0	184	7707	2.39	Área verde del módulo de bienestar social de Mesa los Hornos
12-095, Miguel Hidalgo, 14	-	-	44	220	96.49	8	3.51	228	12392	1.84	Pavimentación y reencarpetado de calles, cerradas, banquetas y andadores con las debidas señalizaciones, cruces, topes, y rampas para discapacitados
12-096, Mirador 1a Secc., 16	-	-	2	75	98.68	1	1.32	76	1818	4.18	Suministro e instalación de calentadores solares
12-097, Mirador 2a y 3a Secc., 14	-	-	12	131	99.24	1	0.76	132	1813	7.28	Cámaras de vigilancia
12-099, Mirador del Valle, 16	-	-	16	100	99.01	1	0.99	101	1383	7.30	Rehabilitación de guarniciones y banquetas de Mirador del Valle
12-100, Mirador I, 16	-	-	14	65	100	0	0	65	1441	4.51	Recuperación de la c. Nardos entre c. Paseo de los Jazmines y c. Alhelíes
12-101, Mirador II, 16	-	-	8	143	97.95	3	2.05	146	3594	4.06	Enchula tu UT (mejoramiento integral de banquetas y luminarias)
12-102, Movimiento Organizado de Tlalpan-El Mirador (Rncda.), 19	-	-	1	62	98.41	1	1.59	63	939	6.71	Sustitución y mantenimiento a la red de distribución de agua potable incluyendo tubería, válvulas y lo necesario para su funcionamiento
12-103, Narciso Mendoza-Villa Coapa Súper Manzana 1 (U. Hab.), 19	-	-	6	195	100	0	0	195	3144	6.20	Rehabilitación y remodelación del espacio deportivo en las canchas de manzana 1 para beneficio de todos los vecinos

(Continúa)

Tabla 4. Resultados según rubro, proyecto y modalidad de opinión, por unidad territorial

Clave y nombre de la UT y distrito electoral local al que pertenece	A. Mejoramiento de espacios públicos			B. Equipamiento e infraestructura urbana								C. Obras y servicios					D. Actividades recreativas	E. Actividades deportivas
	A.1	A.2	A.3	B.1	B.2	B.3	B.4	B.5	B.6	B.7	B.8	C.1	C.2	C.3	C.4	C.5	D.1	E.1
12-104, Narciso Mendoza-Villa Coapa Súper Manzana 2 (U. Hab.), 19	38	-	43	-	65	-	-	11	-	7	12	-	-	72	72	-	-	-
12-105, Narciso Mendoza-Villa Coapa Súper Manzana 3 (U. Hab.), 19	84	78	-	-	-	27	-	-	-	-	-	-	-	84	-	-	-	-
12-106, Narciso Mendoza-Villa Coapa Súper Manzana 6 (U. Hab.), 19	17	-	-	26	-	-	-	14	47	-	44	-	-	82	-	-	-	-
12-107, Narciso Mendoza-Villa Coapa Súper Manzana 7 (U. Hab.), 19	32	-	-	-	-	-	-	36	57	-	57	-	-	-	103	-	-	-
12-108, Niño Jesús (Barr.), 14	-	-	-	-	11	7	-	-	-	-	14	-	-	6	-	-	-	-
12-109, Nueva Oriental Coapa-Ex Hacienda Coapa, 19	1	-	2	25	29	26	-	-	-	-	48	-	-	-	7	-	-	-
12-110, Nuevo Renacimiento de Axalco, 16	-	-	-	-	36	-	-	-	-	-	37	-	-	-	20	-	-	-
12-111, Ocotla-Ocotla Chico, 16	-	-	-	-	-	-	-	-	-	-	76	-	-	-	-	-	-	-
12-112, Oriente (Ampl.), 16	-	-	-	-	-	16	-	0	-	-	12	-	-	3	-	2	-	-
12-113, Paraje 38, 16	-	-	-	-	-	-	-	-	-	-	43	-	-	27	-	-	-	-
12-114, Parques del Pedregal, 14	6	-	10	-	-	-	-	63	-	-	12	-	-	-	11	-	-	-
12-116, Pedregal de Las Águilas, 16	8	-	-	12	0	13	-	17	-	-	27	-	-	-	20	7	-	-
12-117, Pedregal de Sn. Nicolás 1a Secc., 14	-	-	16	-	-	-	-	-	-	-	54	-	-	41	50	-	-	-
12-118, Pedregal de Sn. Nicolás 2a Secc., 14	-	-	-	-	-	77	-	-	-	-	40	-	-	-	-	-	-	-
12-119, Pedregal de Sn. Nicolás 3a Secc., 14	-	-	-	-	29	72	-	-	-	-	43	-	-	51	24	40	-	-
12-121, Pedregal de Sta. Úrsula Xitla, 14	47	-	-	-	-	-	-	11	-	-	16	-	-	-	-	-	-	-
12-124, Piedra Larga, 16	-	-	-	-	-	-	-	-	-	-	5	-	-	7	-	-	-	-
12-125, Plan de Ayala, 16	-	-	-	-	-	13	-	-	-	-	29	-	-	-	-	-	-	-
12-127, Popular Sta. Teresa, 14	-	-	-	39	-	36	-	-	-	-	-	-	-	-	-	-	-	-
12-130, Prado Coapa 2a Sección, 19	51	-	-	-	-	-	-	-	-	-	14	-	-	-	22	-	-	-
12-131, Prado Coapa 3a Sección-Potrero Acoxpa, 19	35	-	-	-	8	3	-	-	-	4	6	-	-	-	30	-	-	-
12-132, Progreso Tlalpan, 16	-	-	-	-	-	14	-	-	-	-	15	-	-	32	-	-	-	-
12-133, Pueblo Quieto, 14	-	-	-	-	8	-	-	-	-	-	36	-	-	10	15	-	-	-
12-136, Rancho Los Colorines (Fracc.), 19	7	-	-	-	-	13	-	-	-	-	13	-	-	-	33	-	-	-
12-137, Real del Sur-Villas del Sur-Residencial Acoxpa, 19	-	-	-	28	-	146	-	-	-	-	13	-	-	147	-	-	-	-
12-139, Residencial Insurgentes Sur (U. Hab.), 14	12	3	-	-	-	4	-	-	12	-	6	44	-	39	4	-	-	-

(Continúa)

Tabla 4. Resultados según rubro, proyecto y modalidad de opinión, por unidad territorial

Clave y nombre de la UT y distrito electoral local al que pertenece	F. Actividades culturales	Otros	Opiniones nulas	Total de opiniones emitidas					Lista nominal	Participación (%)	Nombre del proyecto específico ganador
	F.1			MRVyO	%	SEI	%	Total			
12-104, Narciso Mendoza-Villa Coapa Súper Manzana 2 (U. Hab.), 19	-	-	5	325	100	0	0	325	3143	10.34	Pintura para fachadas en la U. Hab. Súper manzana 2
12-105, Narciso Mendoza-Villa Coapa Súper Manzana 3 (U. Hab.), 19	-	-	19	290	99.32	2	0.68	292	3232	9.03	Rehabilitación y equipamiento de mobiliario urbano de áreas recreativas infantiles existentes y ampliación del gimnasio al aire libre
12-106, Narciso Mendoza-Villa Coapa Súper Manzana 6 (U. Hab.), 19	-	-	13	240	98.77	3	1.23	243	2456	9.89	Reparación de andadores por hundimientos o desnivelaciones y guarniciones y banquetas
12-107, Narciso Mendoza-Villa Coapa Súper Manzana 7 (U. Hab.), 19	-	-	32	311	98.11	6	1.89	317	2730	11.61	Continuidad de proyecto de colocación de luminarias en led en calles y andadores SM7
12-108, Niño Jesús (Barr.), 14	-	-	0	37	97.37	1	2.63	38	1525	2.49	Prevención del delito para las vecinas de Niño Jesús (Barr.)
12-109, Nueva Oriental Coapa-Ex Hacienda Coapa, 19	-	5	6	146	97.99	3	2.01	149	3100	4.81	Mas seguridad en la UT
12-110, Nuevo Renacimiento de Axalco, 16	-	-	18	111	100	0	0	111	1001	11.09	Cámaras de seguridad en las calles principales de nuevo renacimiento
12-111, Ocotla-Ocotla Chico, 16	-	-	41	116	99.15	1	0.85	117	1762	6.64	Cámaras de vigilancia
12-112, Oriente (Ampl.), 16	-	-	8	41	100	0	0	41	670	6.12	Encarpetado para la 4a cerrada de Xochitlalli
12-113, Paraje 38, 16	-	-	6	75	98.68	1	1.32	76	2326	3.27	Cámaras de vigilancia para exterior
12-114, Parques del Pedregal, 14	-	-	2	103	99.04	1	0.96	104	1542	6.74	Señalización vial y nombre de calles
12-116, Pedregal de Las Águilas, 16	-	-	1	105	100	0	0	105	1712	6.13	Cámaras de videovigilancia para exterior en av. Lacandones
12-117, Pedregal de Sn. Nicolás 1a Secc., 14	-	-	77	232	97.48	6	2.52	238	9500	2.51	Seguridad para los vecinos de Pedregal de San Nicolás 1ra sección
12-118, Pedregal de Sn. Nicolás 2a Secc., 14	-	-	86	201	99.01	2	0.99	203	6598	3.08	Pavimentación en c. Acanceh
12-119, Pedregal de Sn. Nicolás 3a Secc., 14	-	39	47	337	97.68	8	2.32	345	8508	4.06	Andador seguro en Homun de Mani a Chicoasén
12-121, Pedregal de Sta. Úrsula Xitla, 14	-	-	3	76	98.70	1	1.30	77	5023	1.53	Un deportivo renovado
12-124, Piedra Larga, 16	-	-	10	22	100	0	0	22	503	4.37	Pintura para fachadas en Piedra Larga
12-125, Plan de Ayala, 16	-	-	3	45	100	0	0	45	1089	4.13	Cámaras de vigilancia, para los postes y las casas de la UT Plan de Ayala
12-127, Popular Sta. Teresa, 14	-	-	33	108	100	0	0	108	6652	1.62	Continuidad del proyecto de reencarpetamiento para la UT Popular Santa Teresa, rastrillado y sustitución con cemento hidráulico
12-130, Prado Coapa 2a Sección, 19	-	-	2	88	98.88	1	1.12	89	1647	5.40	Juegos infantiles y reutilización del espacio de la fuente del parque para diversas actividades recreativas
12-131, Prado Coapa 3a Sección-Potrero Acoxpa, 19	-	-	0	86	100	0	0	86	2335	3.68	Instalación de tinacos-cisternas en cuatro parques
12-132, Progreso Tlalpan, 16	-	-	18	79	100	0	0	79	563	14.03	Pintura de fachadas en toda la UT
12-133, Pueblo Quieto, 14	-	56	7	132	100	0	0	132	989	13.35	Rehabilitación, equipamiento y ampliación de espacios comunitarios (centro social, deportivo o las cancas, lechería)
12-136, Rancho Los Colorines (Fracc.), 19	-	-	18	84	100	0	0	84	463	18.14	Iluminando Rancho los Colorines
12-137, Real del Sur-Villas del Sur-Residencial Acoxpa, 19	-	-	9	338	98.54	5	1.46	343	1294	26.51	Paneles solares para reducción del pago de energía eléctrica de áreas comunes
12-139, Residencial Insurgentes Sur (U. Hab.), 14	-	9	8	135	95.74	6	4.26	141	1509	9.34	Impermeabilización integral de las azoteas de áreas comunes de los edificios de Ris II

(Continúa)

Tabla 4. Resultados según rubro, proyecto y modalidad de opinión, por unidad territorial

Clave y nombre de la UT y distrito electoral local al que pertenece	A. Mejoramiento de espacios públicos			B. Equipamiento e infraestructura urbana								C. Obras y servicios					D. Actividades recreativas	E. Actividades deportivas
	A.1	A.2	A.3	B.1	B.2	B.3	B.4	B.5	B.6	B.7	B.8	C.1	C.2	C.3	C.4	C.5	D.1	E.1
12-142, Rincón Las Hadas-Villa Royale-Fuentes y Arconada Coapa, 19	-	-	-	-	18	38	-	-	12	-	3	-	-	48	5	-	-	-
12-143, Rinconada (U. Hab.), 19	9	-	-	-	0	2	-	-	46	-	1	-	-	-	52	-	-	-
12-145, Roca de Cristal, 14	-	-	-	-	-	-	-	-	-	-	17	-	-	43	-	-	-	-
12-146, Rómulo Sánchez-San Fernando (Barr.)-Peña Pobre, 14	84	-	-	-	11	-	-	-	-	-	34	-	-	-	-	-	-	-
12-148, San Bartolo El Chico, 19	-	-	9	-	-	13	-	-	-	-	-	-	-	76	-	-	-	-
12-151, San Juan Tepeximilpa, 14	-	-	-	33	-	18	-	-	-	-	94	-	-	-	-	-	-	-
12-152, San Juan Tepeximilpa (Ampl.), 14	-	-	-	-	10	-	-	-	-	-	17	-	-	28	-	-	-	-
12-153, San Lorenzo Huipulco, 19	27	-	-	6	7	7	-	-	-	-	14	-	-	19	3	-	-	-
12-156, San Miguel Tehuisco-Los Ángeles-Ayometitla, 16	-	-	-	-	-	-	-	-	-	-	90	-	-	25	-	-	-	-
12-158, San Nicolás II, 16	-	-	-	-	-	-	-	-	-	-	54	-	-	63	24	-	-	-
12-159, San Pedro Apóstol (Barr.), 14	-	-	-	-	-	-	-	-	-	-	-	-	-	87	-	-	-	-
12-161, Santa Úrsula Xitla, 14	-	-	-	-	-	-	-	103	-	-	99	-	-	-	-	-	-	-
12-162, Santísima Trinidad, 14	31	-	-	-	-	10	-	-	-	-	31	-	-	-	19	-	-	-
12-164, Sauzales Cebadales (U. Hab.), 19	-	-	-	-	4	25	-	-	6	-	-	108	-	5	52	-	-	-
12-165, Sección XVI, 19	-	-	-	-	19	-	-	7	-	-	-	-	-	-	71	-	-	-
12-166, Solidaridad, 16	-	-	-	-	-	-	-	-	72	-	-	-	-	42	-	-	-	-
12-167, Tecorral, 16	-	-	-	7	-	24	-	-	-	-	42	-	-	56	-	-	-	-
12-168, Tenorios INFONAVIT 1 y 2 (U. Hab.), 19	0	-	-	-	-	1	-	-	127	-	13	0	-	4	8	-	-	-
12-170, Tepetlica El Alto-3 de Mayo, 16	-	-	-	-	-	-	-	-	-	-	145	-	-	-	-	-	-	-
12-171, Tepetongo, 14	-	-	-	-	-	-	-	-	-	-	-	-	-	36	42	-	-	-
12-172, Tetenco (Pje.), 16	-	-	51	-	-	-	-	-	33	-	4	-	-	2	-	-	-	-
12-173, Tezontitla, 16	-	-	-	-	-	-	-	-	-	-	21	-	-	12	-	-	-	-
12-174, Tezontitla-El Calvario (Ampl.), 16	-	-	-	-	-	-	-	-	-	-	49	-	-	-	-	-	-	-
12-175, Tlalcoligia, 16	7	-	7	-	-	88	4	5	-	-	9	-	-	17	-	-	-	-
12-176, Tlalmille, 16	-	-	-	-	39	-	-	-	-	-	120	-	-	-	-	-	-	-
12-177, Tlalpan Centro, 14	36	-	-	-	2	27	-	-	-	-	17	8	-	-	72	-	-	-

(Continúa)

Tabla 4. Resultados según rubro, proyecto y modalidad de opinión, por unidad territorial

Clave y nombre de la UT y distrito electoral local al que pertenece	F. Actividades culturales	Otros	Opiniones nulas	Total de opiniones emitidas					Lista nominal	Participación (%)	Nombre del proyecto específico ganador
	F.1			MRVyO	%	SEI	%	Total			
12-142, Rincón Las Hadas-Villa Royale-Fuentes y Arconada Coapa, 19	-	5	0	129	100	0	0	129	1132	11.40	Pintura para las fachadas para plaza del Oro
12-143, Rinconada (U. Hab.), 19	-	3	2	112	97.39	3	2.61	115	802	14.34	Cambio de bombas de agua potable y cárcamo y luminarias para todos
12-145, Roca de Cristal, 14	-	-	14	74	100	0	0	74	291	25.43	Pintura para todas las fachadas de la UT Roca de Cristal
12-146, Rómulo Sánchez-San Fernando (Barr.)-Peña Pobre, 14	-	-	6	135	100	0	0	135	1020	13.24	Con techo ejercicio seguro
12-148, San Bartolo El Chico, 19	-	-	6	96	92.31	8	7.69	104	1744	5.96	Compra e instalación de calentadores solares, cuarta etapa
12-151, San Juan Tepeximilpa, 14	-	-	11	152	97.44	4	2.56	156	1678	9.30	Cámaras de videovigilancia en los lugares más concurridos de la UT
12-152, San Juan Tepeximilpa (Ampl.), 14	-	-	7	62	100	0	0	62	1012	6.13	Mejoramiento de imagen urbana
12-153, San Lorenzo Huipulco, 19	-	-	5	84	95.45	4	4.55	88	5841	1.51	Mantenimiento al quiosco y áreas verdes de las zonas aledañas al quiosco de Huipulco, e instalación de un techo curvo para la explanada al aire libre
12-156, San Miguel Tehuisco-Los Ángeles-Ayometitla, 16	-	-	15	128	98.46	2	1.54	130	2165	6	Cámaras de video vigilancia externa
12-158, San Nicolás II, 16	-	-	16	154	98.09	3	1.91	157	3390	4.63	Pintura para todas las fachadas de las casas de la UT San Nicolás II
12-159, San Pedro Apóstol (Barr.), 14	-	-	24	108	97.30	3	2.70	111	1401	7.92	Cubetas de pintura para las fachadas de las casas de toda la UT San Pedro Apóstol
12-161, Santa Úrsula Xitla, 14	-	138	65	394	97.28	11	2.72	405	7517	5.39	Mantenimiento de nuestro panteón de Santa Úrsula Xitla
12-162, Santísima Trinidad, 14	-	-	3	93	98.94	1	1.06	94	1239	7.59	Cámaras de videovigilancia
12-164, Sauzales Cebadales (U. Hab.), 19	-	5	11	210	97.22	6	2.78	216	1580	13.67	Levantar y reparar bardas perimetrales en calles cebadales y sauzales
12-165, Sección XVI, 19	-	-	7	104	100	0	0	104	1109	9.38	Lámparas led
12-166, Solidaridad, 16	-	-	4	118	100	0	0	118	1046	11.28	Agua de lluvia para todos
12-167, Tecorral, 16	-	-	6	134	99.26	1	0.74	135	1176	11.48	Cámaras de videovigilancia para toda la UT
12-168, Tenorios INFONAVIT 1 y 2 (U. Hab.), 19	-	-	5	157	99.37	1	0.63	158	1646	9.60	Sustitución de la red de agua potable actual, así como cambio de válvulas, por material de alta resistencia como polietileno
12-170, Tepetlica El Alto-3 de Mayo, 16	-	-	63	207	99.52	1	0.48	208	1339	15.53	Más seguridad en nuestra UT con cámaras de vigilancia
12-171, Tepetongo, 14	-	-	18	95	98.96	1	1.04	96	1401	6.85	Pintura anti grafiti en zaguanes y puertas principales en toda la UT
12-172, Tetenco (Pje.), 16	-	-	5	94	98.95	1	1.05	95	1006	9.44	Reforestación, mejoramiento y fortalecimiento del entorno ecológico de paraje Tetenco Alto
12-173, Tezontitla, 16	-	-	1	33	97.06	1	2.94	34	1173	2.90	Cámaras de videovigilancia para las calles de Tezontitla
12-174, Tezontitla-El Calvario (Ampl.), 16	-	-	13	62	100	0	0	62	619	10.02	Cámaras de seguridad para toda la UT
12-175, Tlalcoligia, 16	-	-	15	149	98.03	3	1.97	152	6931	2.19	Reencarpetado de toda la c. Navajos
12-176, Tlalmille, 16	-	-	24	183	100	0	0	183	2365	7.74	Vecinos seguros en la UT Tlalmille
12-177, Tlalpan Centro, 14	-	-	15	170	96.05	7	3.95	177	8068	2.19	Iluminación led, iluminación sustentable

(Continúa)

Tabla 4. Resultados según rubro, proyecto y modalidad de opinión, por unidad territorial

Clave y nombre de la UT y distrito electoral local al que pertenece	A. Mejoramiento de espacios públicos			B. Equipamiento e infraestructura urbana								C. Obras y servicios					D. Actividades recreativas	E. Actividades deportivas
	A.1	A.2	A.3	B.1	B.2	B.3	B.4	B.5	B.6	B.7	B.8	C.1	C.2	C.3	C.4	C.5	D.1	E.1
12-180, Toriello Guerra, 14	-	17	-	-	6	78	-	-	-	-	45	-	-	-	22	-	-	-
12-181, Torres de Padierna, 14	-	-	-	-	103	-	-	-	-	-	-	-	-	-	-	-	-	-
12-182, Tres Fuentes (U. Hab.), 19	17	-	-	-	-	-	-	-	-	-	-	-	-	134	-	-	-	-
12-183, Valle de Tepepan, 19	-	-	-	-	-	-	-	-	22	-	-	-	-	-	4	21	-	-
12-184, Valle Escondido, 19	20	-	-	-	24	-	-	-	-	-	-	-	-	-	12	32	-	-
12-185, Valle Verde, 16	8	-	-	-	-	27	-	-	-	-	-	-	-	22	-	-	-	-
12-186, Verano, 16	-	-	-	-	-	-	-	-	-	-	129	-	-	31	-	-	-	-
12-188, Vergel de Coyoacán-Vergel del Sur, 19	154	-	-	-	5	-	-	-	-	-	12	-	-	-	-	-	-	-
12-191, Villa Coapa (Rdcial.), 19	142	-	-	-	-	-	-	88	-	-	29	-	-	-	17	-	-	-
12-193, Villa del Puente FOVISSSTE (U. Hab.), 19	11	-	-	-	15	7	-	-	-	-	-	-	-	-	11	-	-	-
12-194, Villa Lázaro Cárdenas, 19	88	-	-	-	18	-	-	-	-	-	40	-	-	-	-	-	-	-
12-195, Villa Olímpica Liberador Miguel Hidalgo (U. Hab.), 14	-	-	-	-	-	-	-	-	40	-	79	15	-	-	-	-	-	-
12-198, Vistas del Pedregal, 16	27	-	-	-	-	3	-	-	-	-	27	-	-	-	9	-	-	-
12-199, Viveros de Coactetlán, 16	-	-	72	-	-	29	-	-	-	27	81	-	-	15	15	-	-	-
12-200, Xaxalco, 16	-	-	-	-	-	-	-	-	-	-	-	-	-	22	24	-	-	-
12-201, Xaxalipac, 16	-	-	-	-	-	55	-	-	-	-	29	-	-	-	-	-	-	-
12-202, Zacatienda, 16	-	-	-	-	-	3	-	-	-	-	25	-	-	-	5	-	-	-
12-204, Zapote-Luis Donaldo Colosio (U. Habs.), 14	-	-	-	-	-	-	-	-	-	-	-	-	-	169	-	-	-	-
12-205, 2 de Octubre, 16	6	-	-	-	-	2	78	5	-	-	-	-	-	19	-	-	-	-
12-208, San Miguel Toxiac, 16	-	-	-	-	-	-	-	-	-	-	21	-	-	4	-	-	-	-
12-209, Héroes de Padierna I, 14	-	-	-	-	22	-	-	7	-	-	32	-	-	-	50	105	-	-
12-210, Héroes de Padierna II, 14	-	-	-	-	106	33	-	-	-	-	-	-	-	-	-	27	-	-
12-211, Lomas de Padierna I, 14	-	-	21	-	176	22	-	-	-	-	-	-	-	-	-	-	-	-
12-212, Lomas de Padierna II, 14	91	-	-	28	43	35	-	-	-	-	-	-	-	54	64	-	-	-
12-213, Pedregal de Sn. Nicolás 4a Secc. I, 14	7	-	-	17	-	-	-	-	-	-	78	-	-	151	75	-	-	-
12-214, Pedregal de Sn. Nicolás 4a Secc. II, 14	7	-	-	-	113	15	-	-	-	-	323	-	-	66	20	-	-	-
12-215, Belisario Domínguez, 19	-	-	-	-	-	-	-	-	-	-	56	-	-	-	72	-	-	-
12-216, La Magueyera, 16	-	-	-	-	-	-	-	-	-	-	18	-	-	61	-	-	-	-

(Continúa)

Tabla 4. Resultados según rubro, proyecto y modalidad de opinión, por unidad territorial

Clave y nombre de la UT y distrito electoral local al que pertenece	F. Actividades culturales	Otros	Opiniones nulas	Total de opiniones emitidas					Lista nominal	Participación (%)	Nombre del proyecto específico ganador
	F.1			MRVyO	%	SEI	%	Total			
12-180, Toriello Guerra, 14	-	-	24	186	96.88	6	3.13	192	5098	3.77	Reencarpetado del cjón. de Tetitla
12-181, Torres de Padierna, 14	-	-	24	127	100	0	0	127	1909	6.65	Recuperación y rehabilitación de banquetas públicas
12-182, Tres Fuentes (U. Hab.), 19	-	-	28	173	96.65	6	3.35	179	858	20.86	Pintura de edificios de Tenorios 123
12-183, Valle de Tepepan, 19	-	-	4	50	98.04	1	1.96	51	1983	2.57	Red de agua potable
12-184, Valle Escondido, 19	-	12	9	106	97.25	3	2.75	109	2456	4.44	Recuperación sustentable e incluyente de espacio comunitario para parque lineal, etapa final
12-185, Valle Verde, 16	-	-	4	61	100	0	0	61	747	8.17	Reencarpetamiento de las calles
12-186, Verano, 16	-	-	8	168	100	0	0	168	884	19	Continuidad cámaras de vigilancia en la UT Verano
12-188, Vergel de Coyoacán-Vergel del Sur, 19	-	23	20	210	98.13	4	1.87	214	2029	10.55	Continuación del proyecto del presupuesto participativo del año 2022: sistema de riego por aspersión de los 5 módulos del parque vergeles
12-191, Villa Coapa (Rdcial.), 19	-	-	11	278	96.86	9	3.14	287	2051	13.99	Sendero seguro
12-193, Villa del Puente FOVISSSTE (U. Hab.), 19	-	1	3	48	100	0	0	48	838	5.73	Banquetas Fresales
12-194, Villa Lázaro Cárdenas, 19	-	-	7	149	97.39	4	2.61	153	3210	4.77	Espacio cultural, incremento de área verde y mejor imagen urbana en el parque El Trébol
12-195, Villa Olímpica Liberador Miguel Hidalgo (U. Hab.), 14	-	161	12	304	99.02	3	0.98	307	1362	22.54	Puerta en camino Santa Teresa
12-198, Vistas del Pedregal, 16	-	-	3	69	100	0	0	69	1707	4.04	Techumbre canchitas de Vistas del Pedregal
12-199, Viveros de Coactetlán, 16	-	-	23	258	98.47	4	1.53	262	2808	9.33	Reparar el resumidero para c. Manzanos y Eucalipto
12-200, Xaxalco, 16	-	-	5	51	100	0	0	51	1414	3.61	Pintura para embellecimiento de la UT Xaxalco (fachadas)
12-201, Xaxalipac, 16	-	-	7	91	100	0	0	91	1066	8.54	Caminando a paso firme en Xaxalipac
12-202, Zacatienda, 16	-	-	2	35	100	0	0	35	655	5.34	Cámaras de seguridad para toda la UT
12-204, Zapote-Luis Donaldo Colosio (U. Habs.), 14	-	-	15	181	98.37	3	1.63	184	1223	15.04	Proyecto participativo de impermeabilización, pintura y caseta en las U. Hab. Zapote I, II, III, y U. Hab. Colosio
12-205, 2 de Octubre, 16	-	-	4	113	99.12	1	0.88	114	4392	2.60	Rampa de concreto
12-208, San Miguel Toxiac, 16	-	-	0	25	100	0	0	25	625	4	Segunda etapa de cámaras. Visión nocturna con suficiente cable para la colocación de las cámaras. Colocadas en los puntos indicados
12-209, Héroes de Padierna I, 14	-	-	71	287	100	0	0	287	7343	3.91	Recuperación y renovación de espacio público, al servicio de la comunidad en la UT Héroes de Padierna 1
12-210, Héroes de Padierna II, 14	-	-	32	197	99.49	1	0.51	198	7050	2.81	Banquetas Héroes
12-211, Lomas de Padierna I, 14	-	93	18	324	98.18	6	1.82	330	9294	3.55	Construcción recolector pluvial en c. Seye
12-212, Lomas de Padierna II, 14	-	-	204	512	98.65	7	1.35	519	8378	6.19	La recuperación de espacios públicos es una necesidad para generar la participación de la comunidad, (L, M)
12-213, Pedregal de Sn. Nicolás 4a Secc. I, 14	-	71	88	487	100	0	0	487	8786	5.54	Adquisición e instalación de calentadores solares de 15 tubos marca Global Energy
12-214, Pedregal de Sn. Nicolás 4a Secc. II, 14	-	-	97	632	98.60	9	1.40	641	8437	7.60	Cámaras privadas de video vigilancia para todas las manzanas de 8 mega pixeles
12-215, Belisario Domínguez, 19	-	-	11	137	98.56	2	1.44	139	857	16.22	Mi UT iluminada de noche con lámparas solares en fachadas, contribuyendo a la seguridad y a disminuir el impacto del cambio climático, año 2024
12-216, La Magueyera, 16	-	-	7	85	98.84	1	1.16	86	370	23.24	Pintura de fachadas en calles de la UT

(Continúa)

Tabla 4. Resultados según rubro, proyecto y modalidad de opinión, por unidad territorial

Clave y nombre de la UT y distrito electoral local al que pertenece	A. Mejoramiento de espacios públicos			B. Equipamiento e infraestructura urbana								C. Obras y servicios					D. Actividades recreativas	E. Actividades deportivas
	A.1	A.2	A.3	B.1	B.2	B.3	B.4	B.5	B.6	B.7	B.8	C.1	C.2	C.3	C.4	C.5	D.1	E.1
12-217, Narciso Mendoza Villa Coapa Supermanzana 8 (U. Hab.), 19	-	-	-	14	20	-	-	-	-	-	21	-	-	-	-	-	-	-
12-218, Conjunto Habitacional Pedregal del Lago, 14	-	-	-	-	-	-	-	-	-	-	9	-	-	64	-	-	-	-
12-219, Ejidos de San Pedro Mártir II (Sur), 16	68	-	-	-	-	60	40	-	-	-	-	-	-	-	-	-	-	-
12-220, Isidro Fabela II (Oriente), 14	-	-	-	-	38	26	-	-	-	-	-	-	-	-	143	-	-	-
12-221, Loma Bonita-Ampliación Tepeximilpa, 14	-	-	-	-	-	-	-	-	-	18	11	-	-	-	10	-	-	-
12-222, Lomas de Tepemecatl, 16	-	-	-	-	-	-	-	-	-	-	65	-	-	25	-	-	-	-
12-223, Residencial Fuentes de Cantera (U. Hab.), 14	-	-	-	-	-	-	-	-	-	-	11	18	-	22	0	-	-	-
12-224, Atocpa, 16	-	-	-	-	-	-	-	-	-	-	28	-	-	29	-	-	-	-
12-225, Chimali, 19	-	-	-	-	-	-	-	-	-	-	-	-	-	-	108	-	-	-
12-226, La Venta-Ampliación La Venta, 16	-	-	-	-	-	-	-	-	5	-	15	-	-	55	-	-	-	-
Total	2168	163	410	587	1837	2558	159	541	1199	250	4654	286	32	3867	3485	340	15	10
Total por rubro	2741			11785								8010						

(Continúa)

Tabla 4. Resultados según rubro, proyecto y modalidad de opinión, por unidad territorial

(Concluye)

Clave y nombre de la UT y distrito electoral local al que pertenece	F. Actividades culturales	Otros	Opiniones nulas	Total de opiniones emitidas					Lista nominal	Participación (%)	Nombre del proyecto específico ganador
	F.1			MRVyO	%	SEI	%	Total			
12-217, Narciso Mendoza Villa Coapa Supermanzana 8 (U. Hab.), 19	-	-	4	59	100	0	0	59	1 732	3.41	Continuación del proyecto ganador del 2022. Continuación de la red hidráulica en la c. de Abrevadero cambio de tubos y obra bacheo
12-218, Conjunto Habitacional Pedregal del Lago, 14	-	43	0	116	100	0	0	116	659	17.60	Mantenimiento y conservación de impermeabilizante en azoteas de estacionamientos e impermeabilización de losa de estacionamiento sin impermeabilizar
12-219, Ejidos de San Pedro Mártir II (Sur), 16	-	-	28	191	97.45	5	2.55	196	5 744	3.41	Rehabilitación del gimnasio al aire libre ubicado en c. San Buenaventura esq. David Fragoso
12-220, Isidro Fabela II (Oriente), 14	-	-	21	226	99.12	2	0.88	228	6 409	3.56	Sendero seguro calles iluminadas
12-221, Loma Bonita-Ampliación Tepeximilpa, 14	-	-	1	40	100	0	0	40	470	8.51	Rehabilitación de los andadores 1-2-3-4-5-6
12-222, Lomas de Tepemecatl, 16	-	-	8	91	92.86	7	7.14	98	1 880	5.21	Alarmas vecinales para exterior en la UT Lomas de Tepemecatl
12-223, Residencial Fuentes de Cantera (U. Hab.), 14	-	-	0	51	100	0	0	51	540	9.44	Impermeabilización y pintura de edificios
12-224, Atocpa, 16	-	-	5	62	100	0	0	62	285	21.75	Pintura para fachadas de Atocpa
12-225, Chimali, 19	-	-	7	115	100	0	0	115	712	16.15	Luminarias en todas las calles
12-226, La Venta-Ampliación La Venta, 16	-	-	18	92	98.92	1	1.08	93	1 060	8.77	Pintura para fachadas
Tlalpan	49	990	3 167	26 390	98.59	377	1.41	26 767	456 513	5.86	

FUENTE: Elaborado por la DEOEyG con base en la lista nominal proporcionada por la DERFE-INE, con fecha de corte al 15 de marzo de 2023, e información obtenida del SIVACC.

Mapa 2. Rubro con mayor número de opiniones en las unidades territoriales de la demarcación territorial

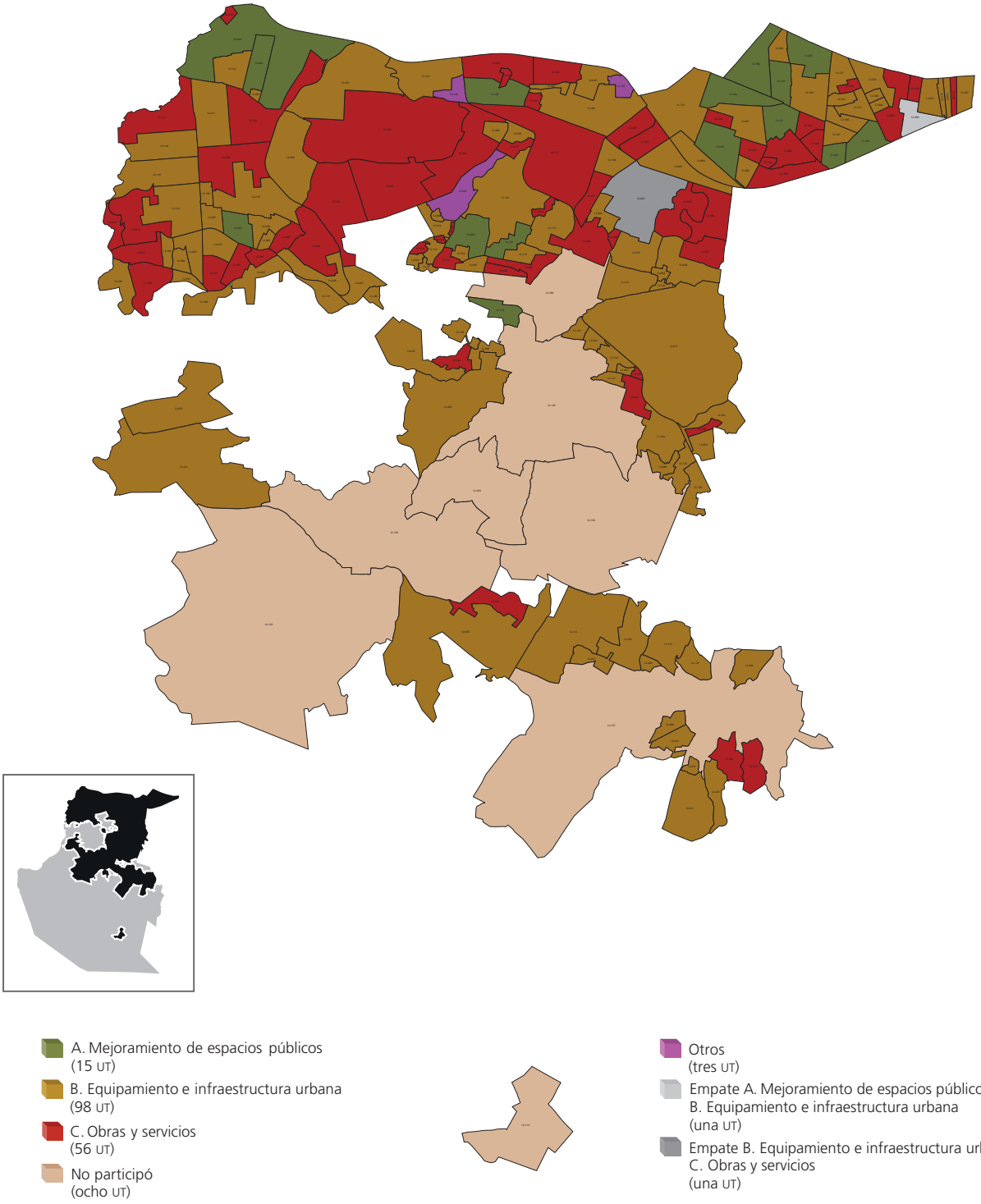

NOTA: Los rubros ganadores aquí representados derivan de la organización relativa a los códigos en donde se colocan los proyectos específicos. Las unidades territoriales marcadas en beige en el mapa corresponden a los pueblos originarios en los que no se celebró la jornada consultiva, en cumplimiento del acuerdo IECM-ACU-CG-007-2023 del Consejo General del IECM. El mapa muestra únicamente la zona poblada de la demarcación.

FUENTE: Elaborado por la DEOEYG con base en las opiniones emitidas en la CPP 2024.

Ilustración 1. Lista nominal, total de opiniones y participación

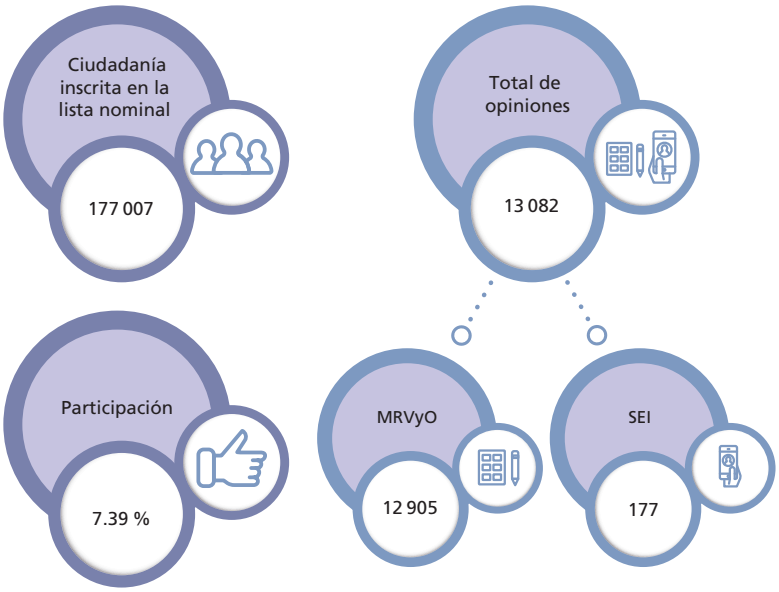

Gráfica 1. Porcentaje de las opiniones por modalidad

Mapa 1. Nivel de participación en las unidades territoriales de la demarcación territorial

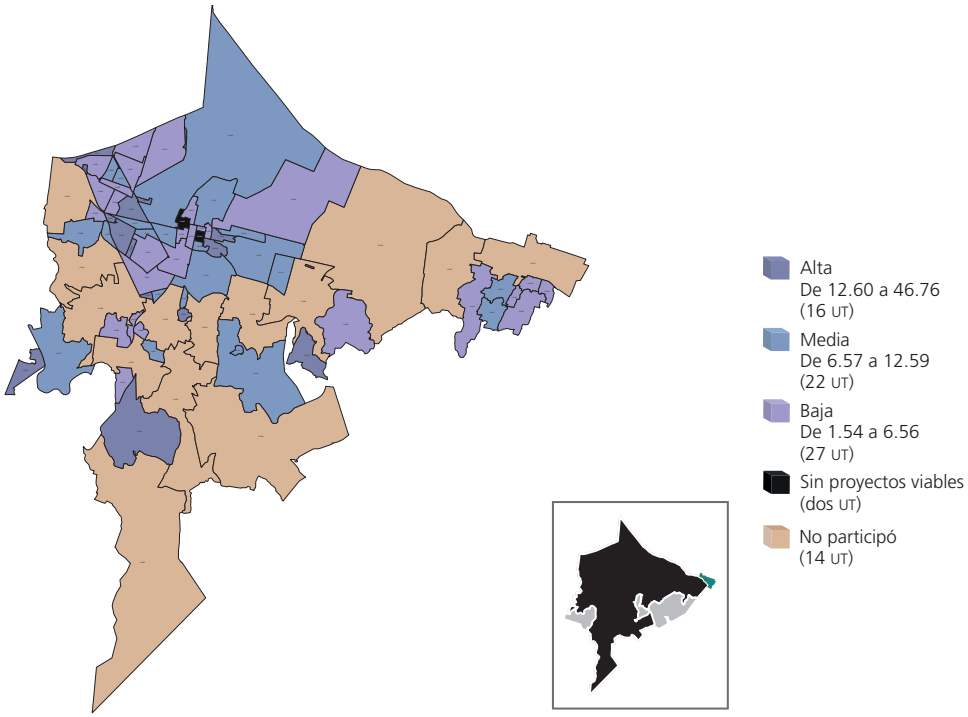

NOTA: En las unidades territoriales San Juan (Barr.), con clave 13-047, y Santa Crucita (Barr.), con clave 13-059, no se registraron proyectos específicos, por lo tanto, no hubo consulta. Las unidades territoriales marcadas en beige en el mapa corresponden a los pueblos originarios en los que no se celebró la jornada consultiva, en cumplimiento del acuerdo IECM-ACU-CG-007-2023 del Consejo General del IECM.

EL mapa muestra únicamente la zona poblada de la demarcación. La parte verde observada en el recuadro corresponde a la demarcación Tláhuac conforme al Marco Territorial de la Ciudad de México.

FUENTE: Elaborado por la DEOEYG con base en la lista nominal proporcionada por la DERFE-INE, con fecha de corte al 15 de marzo de 2023, e información obtenida del SIVACC.

Tabla 1. Proyectos registrados y dictaminados como viables, según rubro, por unidad territorial

Clave y nombre de la UT y distrito electoral local al que pertenece	Proyectos registrados viables	Proyectos viables						
		A. Mejoramiento de espacios públicos	B. Equipamiento e infraestructura urbana	C. Obras y servicios	D. Actividades recreativas	E. Actividades deportivas	F. Actividades culturales	Otros
13-001, Altos Tepetlica, 25	3	-	-	1	-	-	-	2
13-003, Barrio 18, 19	8	3	1	4	-	-	-	-
13-004, Belem (Barr.), 25	5	-	2	3	-	-	-	-
13-005, Bosque Residencial del Sur (Fracc.), 19	5	3	1	1	-	-	-	-
13-006, San Lorenzo, 19	4	-	2	2	-	-	-	-
13-007, Caltongo (Barr.), 25	7	1	3	-	1	-	1	1
13-008, Cerro Grande, 25	3	-	-	2	-	-	-	1
13-009, Cristo Rey, 25	3	-	-	3	-	-	-	-
13-011, El Carmen, 25	3	-	2	1	-	-	-	-
13-012, El Rosario (Barr.), 25	1	-	-	-	-	-	1	-
13-013, Guadalupe, 25	6	3	2	-	-	-	-	1
13-014, Huichapan, 19	3	-	1	2	-	-	-	-
13-015, Jardines del Sur, 19	9	3	2	3	1	-	-	-
13-016, Joya de Vargas, 25	3	-	1	1	-	-	-	1
13-017, La Asunción (Barr.), 25	8	1	5	2	-	-	-	-
13-018, La Cañada, 19	4	-	1	3	-	-	-	-
13-019, La Cebada, 19	4	-	4	-	-	-	-	-
13-020, La Concepción Tlacoapa (Barr.), 25	2	1	-	1	-	-	-	-
13-021, La Concha, 19	6	-	1	5	-	-	-	-
13-022, La Guadalupita (Barr.), 25	4	-	3	-	-	1	-	-
13-023, La Noria Tepepan, 19	2	-	1	1	-	-	-	-
13-024, La Santísima (Barr.), 25	1	-	1	-	-	-	-	-
13-025, Los Cerrillos I, 25	5	-	1	4	-	-	-	-
13-026, Los Cerrillos II, 25	9	-	5	4	-	-	-	-
13-027, Los Cerrillos III, 25	5	1	1	3	-	-	-	-
13-028, Nativitas, 25	3	-	-	2	1	-	-	-

(Continúa)

Tabla 1. Proyectos registrados y dictaminados como viables, según rubro, por unidad territorial

Clave y nombre de la UT y distrito electoral local al que pertenece	Proyectos registrados viables	Proyectos viables						
		A. Mejoramiento de espacios públicos	B. Equipamiento e infraestructura urbana	C. Obras y servicios	D. Actividades recreativas	E. Actividades deportivas	F. Actividades culturales	Otros
13-029, Nativitas (U. Hab.), 25	5	1	2	2	-	-	-	-
13-030, Nativitas La Joya (Ampl.), 25	5	-	1	2	-	-	1	1
13-032, Paseos del Sur, 19	5	2	1	2	-	-	-	-
13-033, Potrero de San Bernardino, 19	6	-	5	1	-	-	-	-
13-034, Rinconada del Sur (U. Hab.), 19	4	1	2	1	-	-	-	-
13-036, San Antonio (Barr.), 19	3	-	3	-	-	-	-	-
13-037, San Bartolo El Chico, 19	3	-	-	3	-	-	-	-
13-038, San Cristóbal (Barr.), 25	3	-	1	1	-	1	-	-
13-039, San Diego (Barr.), 25	2	-	2	-	-	-	-	-
13-040, San Esteban (Barr.), 25	4	-	3	1	-	-	-	-
13-041, San Francisco Chiquimola, 25	2	1	1	-	-	-	-	-
13-044, Las Peritas, 19	3	-	1	2	-	-	-	-
13-045, San José Obrero, 25	3	-	2	-	-	-	-	1
13-046, San José Zacatepec, 25	3	-	-	3	-	-	-	-
13-047, San Juan (Barr.), 19	0	-	-	-	-	-	-	-
13-048, San Juan Tepepan, 19	5	1	3	1	-	-	-	-
13-049, San Lorenzo (Barr.), 25	4	-	2	-	-	-	1	1
13-054, San Marcos (Ampl.), 19	4	1	1	2	-	-	-	-
13-055, San Marcos (Barr.), 19	6	-	3	2	-	-	1	-
13-057, San Pedro (Barr.), 19	3	1	1	1	-	-	-	-
13-059, Santa Crucita (Barr.), 25	0	-	-	-	-	-	-	-
13-061, Santa Cruz Chavarrieta, 25	2	1	-	-	-	-	-	1
13-063, Santa Inés, 25	1	-	1	-	-	-	-	-
13-068, Tecacalanco, 25	3	-	2	1	-	-	-	-
13-069, Tepepan (Ampl.), 19	5	1	2	1	-	-	1	-
13-070, Tesmic (Rdcial.), 25	3	-	3	-	-	-	-	-

(Continúa)

Tabla 1. Proyectos registrados y dictaminados como viables, según rubro, por unidad territorial

(Concluye)

Clave y nombre de la UT y distrito electoral local al que pertenece	Proyectos registrados viables	Proyectos viables						
		A. Mejoramiento de espacios públicos	B. Equipamiento e infraestructura urbana	C. Obras y servicios	D. Actividades recreativas	E. Actividades deportivas	F. Actividades culturales	Otros
13-071, Tierra Nueva, 19	5	-	2	2	-	-	-	1
13-072, Tlaxopan, 25	7	1	3	1	-	-	-	2
13-073, Xaltocan (Barr.), 25	5	-	3	2	-	-	-	-
13-074, Xicalhuacan, 25	1	-	1	-	-	-	-	-
13-075, San Lorenzo La Cebada I, 19	6	1	2	3	-	-	-	-
13-076, San Lorenzo La Cebada II, 19	6	-	4	2	-	-	-	-
13-077, Aztlán (U. Hab.), 19	5	2	1	1	-	-	-	1
13-078, Canal 11 (U. Hab.), 25	5	-	2	3	-	-	-	-
13-079, Loreto Peña Pobre (U. Hab.), 19	5	-	3	2	-	-	-	-
13-080, INFONAVIT Prolongación División del Norte (U. Hab.), 19	3	-	1	2	-	-	-	-
13-081, La Noria, 19	3	-	2	1	-	-	-	-
13-082, Nueva Tenochtitlan (U. Hab.), 25	4	-	2	2	-	-	-	-
13-083, Villa Xochimilco (U. Hab.), 19	3	2	1	-	-	-	-	-
13-084, Bosque Residencial del Sur (U. Hab.), 19	3	-	2	1	-	-	-	-
13-085, La Noria Tepepan (U. Hab.), 19	3	-	1	2	-	-	-	-
Total por rubro	267	32	112	98	3	2	6	14
		267						

FUENTE: Elaborado por la DEOEYG con base en la información obtenida del SIPROE.

Tabla 2. Proyectos registrados y dictaminados como no viables, según rubro, por unidad territorial

Clave y nombre de la UT y distrito electoral local al que pertenece	Proyectos registrados no viables	Proyectos no viables						
		A. Mejoramiento de espacios públicos	B. Equipamiento e infraestructura urbana	C. Obras y servicios	D. Actividades recreativas	E. Actividades deportivas	F. Actividades culturales	Otros
13-001, Altos Tepetlica, 25	8	-	-	2	-	-	-	6
13-003, Barrio 18, 19	4	1	2	1	-	-	-	-
13-004, Belem (Barr.), 25	2	-	1	1	-	-	-	-
13-005, Bosque Residencial del Sur (Fracc.), 19	9	3	-	3	-	-	1	2
13-006, San Lorenzo, 19	1	-	-	1	-	-	-	-
13-007, Caltongo (Barr.), 25	5	-	1	2	-	-	-	2
13-008, Cerro Grande, 25	2	-	-	2	-	-	-	-
13-009, Cristo Rey, 25	2	1	-	1	-	-	-	-
13-011, El Carmen, 25	6	1	4	1	-	-	-	-
13-012, El Rosario (Barr.), 25	6	-	4	1	-	-	-	1
13-013, Guadalupe, 25	4	2	-	1	-	-	-	1
13-014, Huichapan, 19	2	-	1	1	-	-	-	-
13-015, Jardines del Sur, 19	2	1	-	1	-	-	-	-
13-016, Joya de Vargas, 25	4	-	3	1	-	-	-	-
13-017, La Asunción (Barr.), 25	1	-	-	-	-	1	-	-
13-018, La Cañada, 19	5	-	2	3	-	-	-	-
13-019, La Cebada, 19	5	-	3	2	-	-	-	-
13-020, La Concepción Tlacoapa (Barr.), 25	3	-	-	2	-	-	-	1
13-021, La Concha, 19	4	1	-	3	-	-	-	-
13-022, La Guadalupita (Barr.), 25	0	-	-	-	-	-	-	-
13-023, La Noria Tepepan, 19	3	1	1	1	-	-	-	-
13-024, La Santísima (Barr.), 25	6	1	2	3	-	-	-	-
13-025, Los Cerrillos I, 25	4	-	1	2	-	-	-	1
13-026, Los Cerrillos II, 25	6	-	2	2	-	-	1	1
13-027, Los Cerrillos III, 25	6	-	4	1	-	-	-	1
13-028, Nativitas, 25	3	-	1	1	1	-	-	-

(Continúa)

Tabla 2. Proyectos registrados y dictaminados como no viables, según rubro, por unidad territorial

Clave y nombre de la UT y distrito electoral local al que pertenece	Proyectos registrados no viables	Proyectos no viables						
		A. Mejoramiento de espacios públicos	B. Equipamiento e infraestructura urbana	C. Obras y servicios	D. Actividades recreativas	E. Actividades deportivas	F. Actividades culturales	Otros
13-029, Nativitas (U. Hab.), 25	6	3	-	3	-	-	-	-
13-030, Nativitas La Joya (Ampl.), 25	6	-	2	3	-	-	-	1
13-032, Paseos del Sur, 19	3	1	1	1	-	-	-	-
13-033, Potrero de San Bernardino, 19	2	-	1	1	-	-	-	-
13-034, Rinconada del Sur (U. Hab.), 19	2	-	1	-	-	-	-	1
13-036, San Antonio (Barr.), 19	1	-	1	-	-	-	-	-
13-037, San Bartolo El Chico, 19	4	-	1	3	-	-	-	-
13-038, San Cristóbal (Barr.), 25	4	-	1	1	-	1	-	1
13-039, San Diego (Barr.), 25	5	-	4	-	-	-	-	1
13-040, San Esteban (Barr.), 25	2	-	-	2	-	-	-	-
13-041, San Francisco Chiquimola, 25	3	-	3	-	-	-	-	-
13-044, Las Peritas, 19	2	-	1	1	-	-	-	-
13-045, San José Obrero, 25	3	-	2	1	-	-	-	-
13-046, San José Zacatepec, 25	8	1	3	4	-	-	-	-
13-047, San Juan (Barr.), 19	7	2	-	3	-	-	-	2
13-048, San Juan Tepepan, 19	3	-	3	-	-	-	-	-
13-049, San Lorenzo (Barr.), 25	5	-	-	3	-	-	-	2
13-054, San Marcos (Ampl.), 19	17	2	7	5	1	1	-	1
13-055, San Marcos (Barr.), 19	7	2	2	1	-	-	-	2
13-057, San Pedro (Barr.), 19	8	1	4	2	-	-	-	1
13-059, Santa Crucita (Barr.), 25	6	1	-	4	-	-	-	1
13-061, Santa Cruz Chavarrieta, 25	10	2	6	1	-	-	-	1
13-063, Santa Inés, 25	10	-	4	3	-	-	-	3
13-068, Tecacalanco, 25	6	-	1	4	-	-	-	1
13-069, Tepepan (Ampl.), 19	7	4	1	1	-	-	-	1
13-070, Tesmic (Rdcial.), 25	1	-	-	-	-	-	-	1

(Continúa)

Tabla 2. Proyectos registrados y dictaminados como no viables, según rubro, por unidad territorial

(Concluye)

Clave y nombre de la UT y distrito electoral local al que pertenece	Proyectos registrados no viables	Proyectos no viables						
		A. Mejoramiento de espacios públicos	B. Equipamiento e infraestructura urbana	C. Obras y servicios	D. Actividades recreativas	E. Actividades deportivas	F. Actividades culturales	Otros
13-071, Tierra Nueva, 19	2	-	1	-	-	-	-	1
13-072, Tlaxopan, 25	6	-	2	2	-	-	1	1
13-073, Xaltocan (Barr.), 25	1	1	-	-	-	-	-	-
13-074, Xicalhuacan, 25	10	1	9	-	-	-	-	-
13-075, San Lorenzo La Cebada I, 19	8	1	2	5	-	-	-	-
13-076, San Lorenzo La Cebada II, 19	4	-	3	1	-	-	-	-
13-077, Aztlán (U. Hab.), 19	0	-	-	-	-	-	-	-
13-078, Canal 11 (U. Hab.), 25	8	1	4	3	-	-	-	-
13-079, Loreto Peña Pobre (U. Hab.), 19	4	1	1	2	-	-	-	-
13-080, INFONAVIT Prolongación División del Norte (U. Hab.), 19	2	1	1	-	-	-	-	-
13-081, La Noria, 19	5	3	-	2	-	-	-	-
13-082, Nueva Tenochtitlan (U. Hab.), 25	2	-	1	1	-	-	-	-
13-083, Villa Xochimilco (U. Hab.), 19	1	-	1	-	-	-	-	-
13-084, Bosque Residencial del Sur (U. Hab.), 19	2	-	1	1	-	-	-	-
13-085, La Noria Tepepan (U. Hab.), 19	1	1	-	-	-	-	-	-
Total por rubro	297	41	107	103	2	3	3	38
		297						

FUENTE: Elaborado por la DEOEYG con base en la información obtenida del SIPROE.

Tabla 3. Opiniones emitidas por rubros y proyectos

Rubros y proyectos	Opiniones emitidas	%
	13 082	100
A. Mejoramiento de espacios públicos	**1 160**	**8.87**
A.1 Adecuación y/o mejoramiento de espacios públicos	1 118	8.55
A.2 Relacionado con las mascotas	25	0.19
A.3 Áreas verdes e impacto ambiental	17	0.13
B. Equipamiento e infraestructura urbana	**4 967**	**37.97**
B.1 Alcantarillado y drenaje	896	6.85
B.2 Guarniciones y banquetas	929	7.10
B.3 Mejoramiento y reparación de vialidades	1 574	12.03
B.5 Balizamiento, nomenclatura y señalización	1	0.01
B.6 Red hidráulica	1 429	10.92
B.7 Escalinatas y puentes peatonales	138	1.06
C. Obras y servicios	**3 350**	**25.61**
C.1 Muros de contención y/o rejas perimetrales	113	0.86
C.2 Pasamanos y barandales	86	0.66
C.3 Mejoramiento de entornos habitacionales	1 201	9.18
C.4 Servicios urbanos brindados por las autoridades locales	1 849	14.14
C.5 Construcción de espacios públicos	101	0.77
D. Actividades recreativas	**33**	**0.25**
D.1 Promoción de actividades lúdicas y recreativas	33	0.25
E. Actividades deportivas	**83**	**0.63**
E.1 Promoción de actividades físicas y eventos deportivos	83	0.63
F. Actividades culturales	**186**	**1.42**
F.1 Promoción de actividades socioculturales	186	1.42
Otros	**619**	**4.73**
Opiniones nulas	**2 684**	**20.52**

FUENTE: Elaborado por la DEOEYG con base en la información obtenida del SIVACC.

Gráfica 2. Opiniones emitidas por rubros en la demarcación territorial

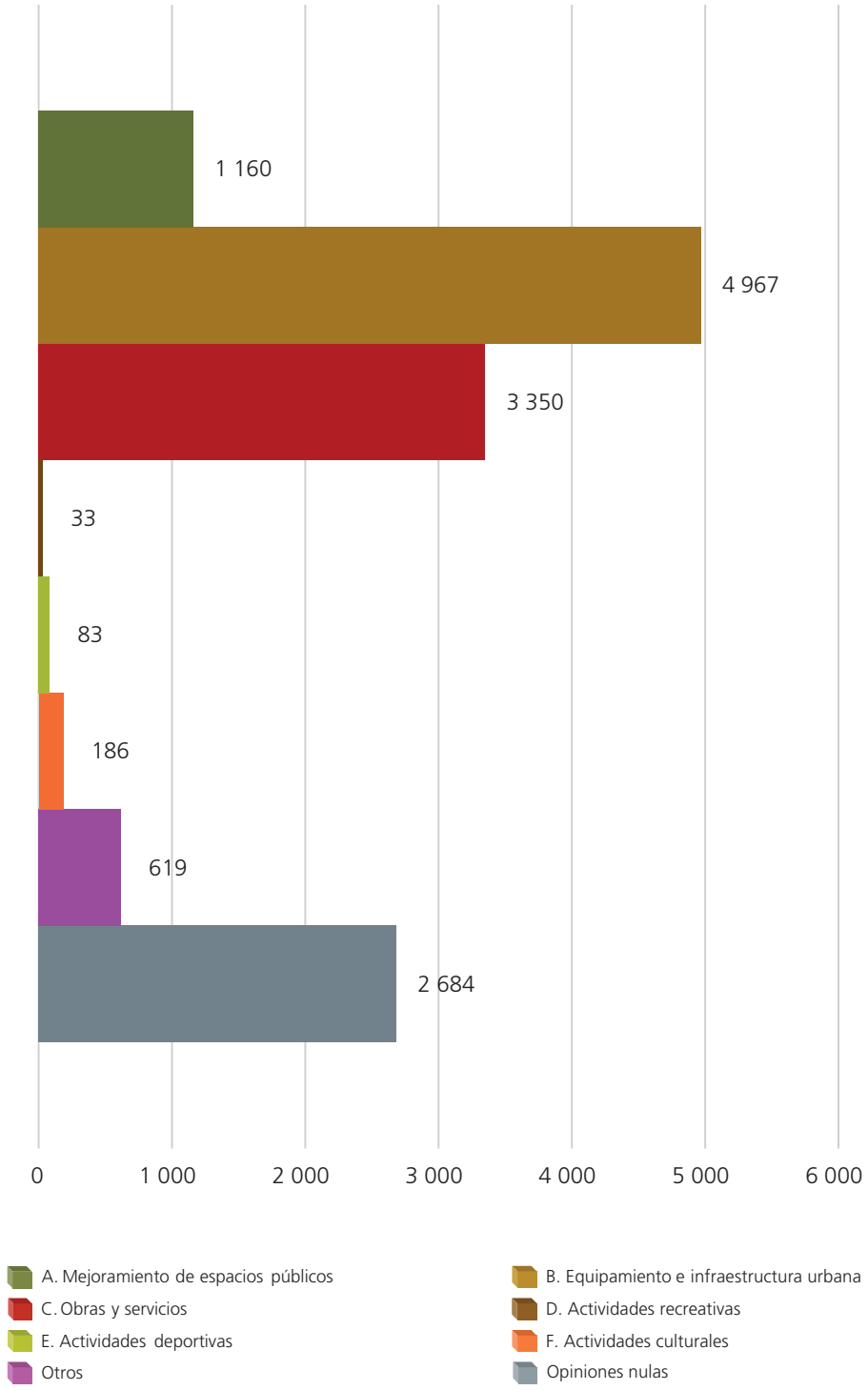

FUENTE: Elaborado por la DEOEYG con base en la información obtenida del SIVACC.

Tabla 4. Resultados según rubro, proyecto y modalidad de opinión, por unidad territorial

Clave y nombre de la UT y distrito electoral local al que pertenece	A. Mejoramiento de espacios públicos			B. Equipamiento e infraestructura urbana						C. Obras y servicios					D. Actividades recreativas	E. Actividades deportivas	F. Actividades culturales
	A.1	A.2	A.3	B.1	B.2	B.3	B.5	B.6	B.7	C.1	C.2	C.3	C.4	C.5	D.1	E.1	F.1
13-001, Altos Tepetlica, 25	-	-	-	-	-	-	-	-	-	-	-	4	-	-	-	-	-
13-003, Barrio 18, 19	93	-	-	-	-	26	-	-	-	-	-	-	110	57	-	-	-
13-004, Belem (Barr.), 25	-	-	-	-	-	42	-	-	-	-	-	20	26	-	-	-	-
13-005, Bosque Residencial del Sur (Fracc.), 19	23	-	-	-	-	68	-	-	-	-	-	-	69	-	-	-	-
13-006, San Lorenzo, 19	-	-	-	-	34	22	-	-	-	2	-	-	2	-	-	-	-
13-007, Caltongo (Barr.), 25	29	-	-	187	118	-	-	-	-	-	-	-	-	-	28	-	21
13-008, Cerro Grande, 25	-	-	-	-	-	-	-	-	-	-	-	54	-	-	-	-	-
13-009, Cristo Rey, 25	-	-	-	-	-	-	-	-	-	-	-	-	46	-	-	-	-
13-011, El Carmen, 25	-	-	-	-	42	52	-	-	-	-	-	-	56	-	-	-	-
13-012, El Rosario (Barr.), 25	-	-	-	-	-	-	-	-	-	-	-	-	-	-	-	-	8
13-013, Guadalupe, 25	201	-	-	-	-	7	-	180	-	-	-	-	-	-	-	-	-
13-014, Huichapan, 19	-	-	-	-	11	-	-	-	-	-	-	15	75	-	-	-	-
13-015, Jardines del Sur, 19	35	25	-	-	-	28	-	-	-	-	-	7	88	11	3	-	-
13-016, Joya de Vargas, 25	-	-	-	35	-	-	-	-	-	-	-	-	16	-	-	-	-
13-017, La Asunción (Barr.), 25	23	-	-	47	-	98	-	-	71	-	86	4	-	-	-	-	-
13-018, La Cañada, 19	-	-	-	-	-	5	-	-	-	-	-	12	27	-	-	-	-
13-019, La Cebada, 19	-	-	-	-	28	46	-	-	-	-	-	-	-	-	-	-	-
13-020, La Concepción Tlacoapa (Barr.), 25	76	-	-	-	-	-	-	-	-	-	-	45	-	-	-	-	-
13-021, La Concha, 19	-	-	-	-	-	20	-	-	-	-	-	-	137	-	-	-	-
13-022, La Guadalupita (Barr.), 25	-	-	-	7	17	2	-	-	-	-	-	-	-	-	-	1	-
13-023, La Noria Tepepan, 19	-	-	-	-	49	-	-	-	-	-	-	-	24	-	-	-	-
13-024, La Santísima (Barr.), 25	-	-	-	-	-	-	-	87	-	-	-	-	-	-	-	-	-
13-025, Los Cerrillos I, 25	-	-	-	-	-	6	-	-	-	-	-	17	45	-	-	-	-
13-026, Los Cerrillos II, 25	-	-	-	-	-	55	-	40	-	-	-	111	22	-	-	-	-
13-027, Los Cerrillos III, 25	80	-	-	-	-	17	-	-	-	-	-	48	33	-	-	-	-
13-028, Nativitas, 25	-	-	-	-	-	-	-	-	-	-	-	10	21	-	2	-	-

(Continúa)

Tabla 4. Resultados según rubro, proyecto y modalidad de opinión, por unidad territorial

Clave y nombre de la UT y distrito electoral local al que pertenece	Otros	Opiniones nulas	Total de opiniones emitidas					Lista nominal	Participación (%)	Nombre del proyecto específico ganador
			MRVyO	%	SEI	%	Total			
13-001, Altos Tepetlica, 25	6	0	10	100	0	0	10	65	15.38	Compra, distribución e instalación de láminas de reciclado (tipo avelop) para familias de altos Tepetlica
13-003, Barrio 18, 19	-	9	290	98.31	5	1.69	295	4993	5.91	Continuación andador en circuito Cuemanco Norte
13-004, Belem (Barr.), 25	-	15	103	100	0	0	103	1263	8.16	Repavimentación de c. Violeta
13-005, Bosque Residencial del Sur (Fracc.), 19	-	1	159	98.76	2	1.24	161	2946	5.47	San Buenaventura ilumina Rincón del Río
13-006, San Lorenzo, 19	-	5	63	96.92	2	3.08	65	847	7.67	Cambio de banquetas en la c. priv. del Bosque
13-007, Caltongo (Barr.), 25	41	66	489	99.80	1	0.20	490	6508	7.53	Drenaje nuevo para La Gloria
13-008, Cerro Grande, 25	35	15	104	100	0	0	104	2333	4.46	Murales innovadores contra la violencia para Cerro Grande
13-009, Cristo Rey, 25	-	1	47	100	0	0	47	2057	2.28	Luminarias para tu seguridad: pról Melchor Ocampo incluyendo cerradas
13-011, El Carmen, 25	-	125	275	100	0	0	275	5607	4.90	Alumbrando senderos en las calles Jorge Negrete, 2da cda de Agustín Lara e Ixtayopan
13-012, El Rosario (Barr.), 25	-	12	19	95	1	5	20	569	3.51	Paseos culturales y deportivos para la población del barrio El Rosario
13-013, Guadalupe, 25	12	64	409	88.15	55	11.85	464	3668	12.65	Agua para todos
13-014, Huichapan, 19	-	1	102	100	0	0	102	1047	9.74	Sendero seguro Huichapan 2024
13-015, Jardines del Sur, 19	-	9	199	96.60	7	3.40	206	4210	4.89	Sustitución de luminarias por lámparas led para alumbrado público para el parque central y calles principales
13-016, Joya de Vargas, 25	0	10	61	100	0	0	61	607	10.05	Mantenimiento del cárcamo para mejorar la UT Joya de Vargas 2
13-017, La Asunción (Barr.), 25	-	66	394	99.75	1	0.25	395	4698	8.41	Rehabilitación al primer puente de Bodoquepa
13-018, La Cañada, 19	-	6	50	100	0	0	50	1080	4.63	Iluminando las cerradas de La Cañada
13-019, La Cebada, 19	-	21	94	98.95	1	1.05	95	1364	6.96	Cambio de banquetas, guarniciones y colocación de rampas en la c. Tierra y Libertad
13-020, La Concepción Tlacoapa (Barr.), 25	-	18	139	100	0	0	139	2936	4.73	Juegos infantiles atrás de la capilla del barrio
13-021, La Concha, 19	-	16	173	100	0	0	173	2941	5.88	Camino seguro
13-022, La Guadalupita (Barr.), 25	-	0	27	100	0	0	27	603	4.48	Sustitución de banquetas en el barrio La Guadalupita
13-023, La Noria Tepepan, 19	-	4	76	98.70	1	1.30	77	1704	4.52	Sustitución de banquetas
13-024, La Santísima (Barr.), 25	-	56	143	100	0	0	143	1782	8.02	Restauración de la red hidráulica de agua potable para la c. Josefa Ortiz de Domínguez
13-025, Los Cerrillos I, 25	-	12	79	98.75	1	1.25	80	1498	5.34	Instalación luminarias tipo vela
13-026, Los Cerrillos II, 25	-	22	250	100	0	0	250	4826	5.18	Mejoramiento de fachadas y pintura para nuestra UT Cerrillos II
13-027, Los Cerrillos III, 25	-	142	318	99.38	2	0.63	320	4457	7.18	Remodelación y mantenimiento del quiosco de Cerrillos III
13-028, Nativitas, 25	-	0	33	100	0	0	33	1889	1.75	Reemplazo de las luminarias existentes por lámparas tipo led

(Continúa)

Tabla 4. Resultados según rubro, proyecto y modalidad de opinión, por unidad territorial

Clave y nombre de la UT y distrito electoral local al que pertenece	A. Mejoramiento de espacios públicos			B. Equipamiento e infraestructura urbana						C. Obras y servicios					D. Actividades recreativas	E. Actividades deportivas	F. Actividades culturales
	A.1	A.2	A.3	B.1	B.2	B.3	B.5	B.6	B.7	C.1	C.2	C.3	C.4	C.5	D.1	E.1	F.1
13-029, Nativitas (U. Hab.), 25	23	-	-	-	-	74	-	-	-	-	-	56	-	-	-	-	-
13-030, Nativitas La Joya (Ampl.), 25	-	-	-	-	-	-	-	215	-	-	-	15	89	-	-	-	116
13-032, Paseos del Sur, 19	19	-	-	-	-	-	1	-	-	-	-	-	6	-	-	-	-
13-033, Potrero de San Bernardino, 19	-	-	-	12	12	236	-	-	-	-	-	16	-	-	-	-	-
13-034, Rinconada del Sur (U. Hab.), 19	45	-	-	-	-	-	-	65	21	-	-	-	41	-	-	-	-
13-036, San Antonio (Barr.), 19	-	-	-	65	4	-	-	-	-	-	-	-	-	-	-	-	-
13-037, San Bartolo El Chico, 19	-	-	-	-	-	-	-	-	-	-	-	30	13	-	-	-	-
13-038, San Cristóbal (Barr.), 25	-	-	-	-	57	-	-	-	-	-	-	82	-	-	-	82	-
13-039, San Diego (Barr.), 25	-	-	-	-	46	-	-	-	-	-	-	-	-	-	-	-	-
13-040, San Esteban (Barr.), 25	-	-	-	142	-	-	-	-	-	-	-	196	-	-	-	-	-
13-041, San Francisco Chiquimola, 25	69	-	-	-	-	-	-	51	-	-	-	-	-	-	-	-	-
13-044, Las Peritas, 19	-	-	-	-	-	21	-	-	-	-	-	-	33	-	-	-	-
13-045, San José Obrero, 25	-	-	-	-	-	-	-	138	-	-	-	-	-	-	-	-	-
13-046, San José Zacatepec, 25	-	-	-	-	-	-	-	-	-	-	-	35	19	-	-	-	-
13-048, San Juan Tepepan, 19	-	-	7	78	31	-	-	-	-	-	-	9	-	-	-	-	-
13-049, San Lorenzo (Barr.), 25	-	-	-	-	-	23	-	50	-	-	-	-	-	-	-	-	16
13-054, San Marcos (Ampl.), 19	43	-	-	-	-	58	-	-	-	-	-	45	271	-	-	-	-
13-055, San Marcos (Barr.), 19	-	-	-	-	162	19	-	-	-	-	-	28	20	-	-	-	3
13-057, San Pedro (Barr.), 19	9	-	-	-	15	-	-	-	-	-	-	-	18	-	-	-	-
13-061, Santa Cruz Chavarrieta, 25	3	-	-	-	-	-	-	-	-	-	-	-	-	-	-	-	-
13-063, Santa Inés, 25	-	-	-	-	-	-	-	58	-	-	-	-	-	-	-	-	-
13-068, Tecacalanco, 25	-	-	-	-	-	-	-	38	-	-	-	-	7	-	-	-	-
13-069, Tepepan (Ampl.), 19	122	-	-	-	216	-	-	-	-	-	-	-	68	-	-	-	22
13-070, Tesmic (Rdcial.), 25	-	-	-	55	-	-	-	-	-	-	-	-	-	-	-	-	-
13-071, Tierra Nueva, 19	-	-	-	-	4	10	-	-	-	-	-	-	14	-	-	-	-
13-072, Tlaxopan, 25	-	-	10	-	-	-	-	168	-	-	-	-	56	-	-	-	-

(Continúa)

Tabla 4. Resultados según rubro, proyecto y modalidad de opinión, por unidad territorial

Clave y nombre de la UT y distrito electoral local al que pertenece	Otros	Opiniones nulas	Total de opiniones emitidas					Lista nominal	Participación (%)	Nombre del proyecto específico ganador
			MRVyO	%	SEI	%	Total			
13-029, Nativitas (U. Hab.), 25	-	21	171	98.28	3	1.72	174	2072	8.40	Adoquín en andadores de las manzanas 14 y 13 (5a etapa)
13-030, Nativitas La Joya (Ampl.), 25	209	239	881	99.77	2	0.23	883	10798	8.18	Captación de agua de lluvia para Ampliación Nativitas (2a etapa)
13-032, Paseos del Sur, 19	-	0	26	100	0	0	26	1368	1.90	Rehabilitación de área jardineada, ubicada en el camellón urbano estación Metrobús
13-033, Potrero de San Bernardino, 19	-	36	311	99.68	1	0.32	312	2265	13.77	Reencarpetamiento asfáltico con nivelación de brocales y rejillas de la c. Rubellón, Clavel y Rosalina
13-034, Rinconada del Sur (U. Hab.), 19	-	27	195	97.99	4	2.01	199	1514	13.14	Reemplazo de la tubería de la red hidráulica de los edificios 66, 67, 75, 76, 77, 78, 79 y 80
13-036, San Antonio (Barr.), 19	-	9	78	100	0	0	78	1511	5.16	Cambio de drenaje en el barrio San Antonio
13-037, San Bartolo El Chico, 19	-	2	45	100	0	0	45	167	26.95	Mejoramiento imagen urbana de fachadas con aplanado y/o pintura de predios iniciando en Rincón de los Lirios y hasta donde el presupuesto alcance
13-038, San Cristóbal (Barr.), 25	-	77	298	100	0	0	298	2260	13.19	Remodelación y mantenimiento de Las Riberas en los callejones
13-039, San Diego (Barr.), 25	-	4	50	100	0	0	50	1376	3.63	Arreglemos nuestras banquetas de la c. Pino
13-040, San Esteban (Barr.), 25	-	60	397	99.75	1	0.25	398	2254	17.66	Recuperemos los lavaderos
13-041, San Francisco Chiquimola, 25	-	30	149	99.33	1	0.67	150	1947	7.70	Techo seguro ecológico
13-044, Las Peritas, 19	-	8	62	100	0	0	62	1040	5.96	Lámparas de cerillo en Ejido y Chabacano
13-045, San José Obrero, 25	124	124	386	100	0	0	386	898	42.98	Excursiones recreativas para los vecinos de la UT San José Obrero
13-046, San José Zacatepec, 25	-	3	56	98.25	1	1.75	57	2513	2.27	Pintura para fachadas en San José Zacatepec
13-048, San Juan Tepepan, 19	-	29	149	96.75	5	3.25	154	2777	5.55	Sustitución de tubos de drenaje en calles Francisco Villa y Lázaro Cárdenas
13-049, San Lorenzo (Barr.), 25	4	13	106	100	0	0	106	3432	3.09	Continuemos con la sustitución de la red de agua potable existente en el barrio San Lorenzo
13-054, San Marcos (Ampl.), 19	-	411	824	99.52	4	0.48	828	12022	6.89	Ampliación San Marcos cuidando a las mujeres y estudiantes ilumina mi camino. Segunda etapa
13-055, San Marcos (Barr.), 19	-	31	259	98.48	4	1.52	263	3526	7.46	Banquetas nuevas para el barrio de San Marcos
13-057, San Pedro (Barr.), 19	-	3	43	95.56	2	4.44	45	2927	1.54	Arreglo o reemplazo de luminarias existentes y rehabilitación de postes sin luz
13-061, Santa Cruz Chavarrieta, 25	18	7	27	96.43	1	3.57	28	1710	1.64	Viajes culturales, deportivos y recreativos para los niños de Chavarrieta
13-063, Santa Inés, 25	-	54	112	100	0	0	112	1607	6.97	Cosecha de agua para la c. priv. Tlalitenco
13-068, Tecacalanco, 25	-	4	49	100	0	0	49	2294	2.14	Captación de agua pluvial
13-069, Tepepan (Ampl.), 19	-	184	605	98.86	7	1.14	612	6944	8.81	Reparación de banquetas
13-070, Tesmic (Rdcial.), 25	-	0	55	100	0	0	55	267	20.60	Cambio de drenaje sanitario por fugas de agua residual para c. Vía Embarcadero
13-071, Tierra Nueva, 19	101	2	131	100	0	0	131	1672	7.83	Aprovechamiento del agua para regresar sus características naturales, mejorar la calidad de vida y cuidar el medio ambiente
13-072, Tlaxopan, 25	61	103	397	99.75	1	0.25	398	3652	10.90	Sistema de captación de agua de lluvia

(Continúa)

Tabla 4. Resultados según rubro, proyecto y modalidad de opinión, por unidad territorial

Clave y nombre de la UT y distrito electoral local al que pertenece	A. Mejoramiento de espacios públicos			B. Equipamiento e infraestructura urbana						C. Obras y servicios					D. Actividades recreativas	E. Actividades deportivas	F. Actividades culturales
	A.1	A.2	A.3	B.1	B.2	B.3	B.5	B.6	B.7	C.1	C.2	C.3	C.4	C.5	D.1	E.1	F.1
13-073, Xaltocan (Barr.), 25	-	-	-	-	-	292	-	154	-	-	-	-	176	-	-	-	-
13-074, Xicalhuacan, 25	-	-	-	-	-	261	-	-	-	-	-	-	-	-	-	-	-
13-075, San Lorenzo La Cebada I, 19	139	-	-	79	-	-	-	-	-	-	-	199	41	-	-	-	-
13-076, San Lorenzo La Cebada II, 19	-	-	-	-	24	11	-	11	15	-	-	-	109	-	-	-	-
13-077, Aztlán (U. Hab.), 19	31	-	-	7	-	-	-	-	-	-	-	3	-	-	-	-	-
13-078, Canal 11 (U. Hab.), 25	-	-	-	-	-	14	-	34	-	18	-	39	-	33	-	-	-
13-079, Loreto Peña Pobre (U. Hab.), 19	-	-	-	-	-	3	-	80	-	1	-	8	-	-	-	-	-
13-080, INFONAVIT Prolongación División del Norte (U. Hab.), 19	-	-	-	182	-	-	-	-	-	-	-	10	5	-	-	-	-
13-081, La Noria, 19	-	-	-	-	16	51	-	-	-	-	-	83	-	-	-	-	-
13-082, Nueva Tenochtitlan (U. Hab.), 25	-	-	-	-	-	-	-	-	31	10	-	-	42	-	-	-	-
13-083, Villa Xochimilco (U. Hab.), 19	55	-	-	-	43	-	-	-	-	-	-	-	-	-	-	-	-
13-084, Bosque Residencial del Sur (U. Hab.), 19	-	-	-	-	-	-	-	60	-	-	-	-	20	-	-	-	-
13-085, La Noria Tepepan (U. Hab.), 19	-	-	-	-	-	7	-	-	-	82	-	-	4	-	-	-	-
Total	1 118	25	17	896	929	1 574	1	1 429	138	113	86	1 201	1 849	101	33	83	186
Total por rubro	1 160			4 967						3 350							

(Continúa)

Tabla 4. Resultados según rubro, proyecto y modalidad de opinión, por unidad territorial

(Concluye)

Clave y nombre de la UT y distrito electoral local al que pertenece	Otros	Opiniones nulas	Total de opiniones emitidas					Lista nominal	Participación (%)	Nombre del proyecto específico ganador
			MRVyO	%	SEI	%	Total			
13-073, Xaltocan (Barr.), 25	-	232	812	95.08	42	4.92	854	10 128	8.43	Repavimentación de c. Violeta, c. Trajineras y c. Pensamiento
13-074, Xicalhuacan, 25	-	101	362	100	0	0	362	4 128	8.77	Arreglo con granson de las calles Zacapa, Guadalupe, Herencia, La Cruz, Xicalhuacan y pról. del Puente, de la UT Xicalhuacan
13-075, San Lorenzo La Cebada I, 19	-	100	549	98.39	9	1.61	558	8 708	6.41	Date vida
13-076, San Lorenzo La Cebada II, 19	-	25	194	99.49	1	0.51	195	6 308	3.09	Luminarias en zonas oscuras en la UT
13-077, Aztlán (U. Hab.), 19	8	1	50	100	0	0	50	271	18.45	Palapa de herrería techada con mejoramiento de espacio verde
13-078, Canal 11 (U. Hab.), 25	-	6	140	97.22	4	2.78	144	526	27.38	Calentadores solares 3ra etapa para la U. Hab. Canal Once (continuidad de proyecto 2022)
13-079, Loreto Peña Pobre (U. Hab.), 19	-	3	93	97.89	2	2.11	95	792	11.99	Construcción de cisterna alterna para almacenamiento de agua
13-080, INFONAVIT Prolongación División del Norte (U. Hab.), 19	-	9	206	100	0	0	206	1 216	16.94	Continuidad de infraestructura hidráulica en edificios L-M
13-081, La Noria, 19	-	5	155	100	0	0	155	1 030	15.05	Pintemos la unidad La Enramada
13-082, Nueva Tenochtitlan (U. Hab.), 25	-	18	101	100	0	0	101	216	46.76	Mejoramos nuestra unidad y nuestro entorno adoquín para nuestras calles
13-083, Villa Xochimilco (U. Hab.), 19	-	6	103	99.04	1	0.96	104	755	13.77	Remodelación de banquetas y andadores de la unidad
13-084, Bosque Residencial del Sur (U. Hab.), 19	-	1	80	98.77	1	1.23	81	630	12.86	Lavado y mantenimiento de cisterna ubicada en edificio 29
13-085, La Noria Tepepan (U. Hab.), 19	-	0	92	98.92	1	1.08	93	988	9.41	Levantamiento de barda perimetral en el estacionamiento de visitas de la unidad Acueducto de Xochimilco
Xochimilco	619	2 684	12 905	98.65	177	1.35	13 082	177 007	7.39	

FUENTE: Elaborado por la DEOEyG con base en la lista nominal proporcionada por la DERFE-INE, con fecha de corte al 15 de marzo de 2023, e información obtenida del SIVACC.

Mapa 2. Rubro con mayor número de opiniones en las unidades territoriales de la demarcación territorial

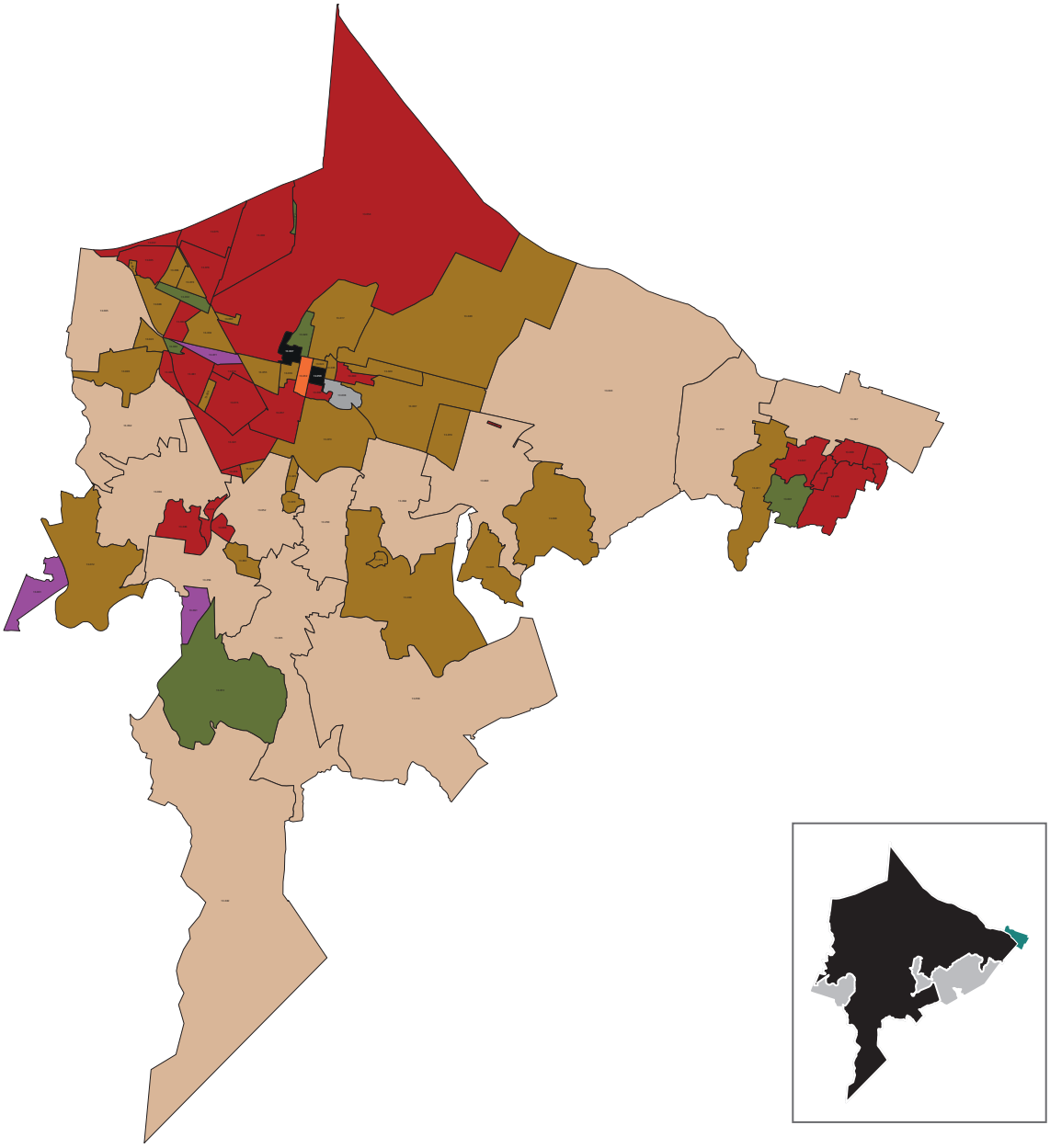

- A. Mejoramiento de espacios públicos (seis UT)
- B. Equipamiento e infraestructura urbana (29 UT)
- C. Obras y servicios (25 UT)
- F. Actividades culturales (una UT)
- Otros (tres UT)
- Empate C. Obras y servicios/ E. Actividades deportivas (una UT)
- No participó (14 UT)
- Sin proyectos viables (dos UT)

NOTA: Los rubros ganadores aquí representados derivan de la organización relativa a los códigos en donde se colocan los proyectos específicos. En las unidades territoriales San Juan (Barr.), con clave 13-047, y Santa Crucita (Barr.), con clave 13-059, no se registraron proyectos específicos, por lo tanto, no hubo consulta. Las unidades territoriales marcadas en beige en el mapa corresponden a los pueblos originarios en los que no se celebró la jornada consultiva, en cumplimiento del acuerdo IECM-ACU-CG-007-2023 del Consejo General del IECM. El mapa muestra únicamente la zona poblada de la demarcación. La parte verde observada en el recuadro corresponde a la demarcación Tláhuac conforme al Marco Territorial de la Ciudad de México.

FUENTE: Elaborado por la DEOEYG con base en las opiniones emitidas en la CPP 2024.

Benito Juárez

Ilustración 1. Lista nominal, total de opiniones y participación

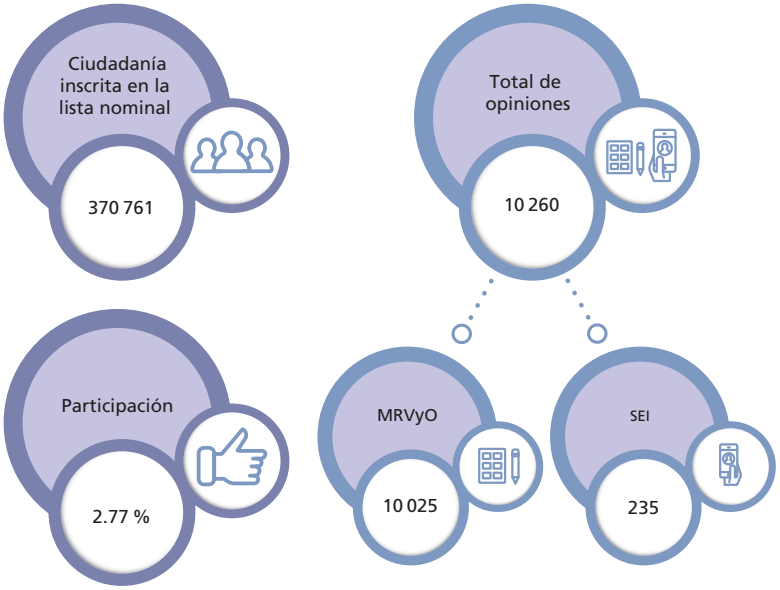

Gráfica 1. Porcentaje de las opiniones por modalidad

Mapa 1. Nivel de participación en las unidades territoriales de la demarcación territorial

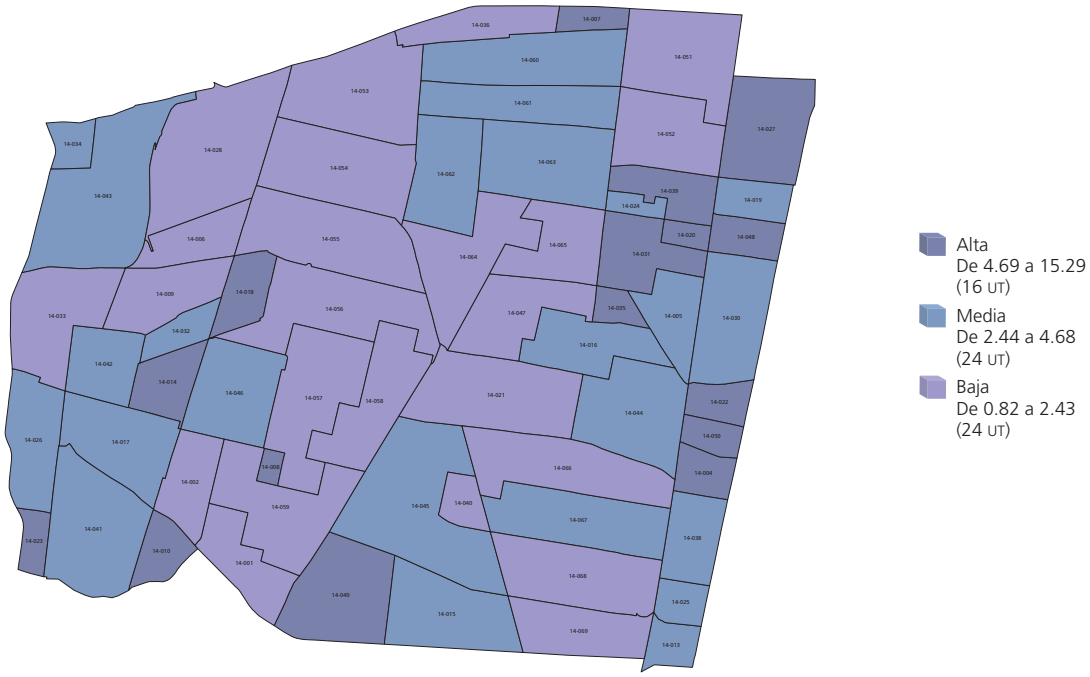

FUENTE: Elaborado por la DEOEYG con base en la lista nominal proporcionada por la DERFE-INE, con fecha de corte al 15 de marzo de 2023, e información obtenida del SIVACC.

Tabla 1. Proyectos registrados y dictaminados como viables, según rubro, por unidad territorial

Clave y nombre de la UT y distrito electoral local al que pertenece	Proyectos registrados viables	Proyectos viables						
		A. Mejoramiento de espacios públicos	B. Equipamiento e infraestructura urbana	C. Obras y servicios	D. Actividades recreativas	E. Actividades deportivas	F. Actividades culturales	Otros
14-001, Acacias, 18	7	2	5	-	-	-	-	-
14-002, Actipan, 18	6	2	3	1	-	-	-	-
14-004, Albert, 17	9	1	4	4	-	-	-	-
14-005, Américas Unidas-Del Lago, 17	7	1	2	4	-	-	-	-
14-006, Nápoles (Ampl.), 18	5	2	2	1	-	-	-	-
14-007, Atenor Salas, 17	9	3	3	3	-	-	-	-
14-008, Centro Urbano Presidente Alemán (U. Hab.), 18	15	4	3	6	-	-	-	2
14-009, Ciudad de Los Deportes, 18	6	2	3	1	-	-	-	-
14-010, Crédito Constructor, 18	4	-	4	-	-	-	-	-
14-013, Ermita, 17	5	2	3	-	-	-	-	-
14-014, Extremadura Insurgentes, 18	7	3	3	-	-	-	1	-
14-015, General Pedro María Anaya, 17	5	2	2	1	-	-	-	-
14-016, Independencia, 17	5	1	2	2	-	-	-	-
14-017, Insurgentes Mixcoac, 18	4	2	1	-	1	-	-	-
14-018, Insurgentes San Borja, 18	5	2	3	-	-	-	-	-
14-019, Iztaccihuatl, 17	5	2	2	1	-	-	-	-
14-020, Josefa Ortiz de Domínguez, 17	6	1	3	1	-	-	-	1
14-021, Letrán Valle, 17	6	1	2	3	-	-	-	-
14-022, María del Carmen, 17	5	1	1	3	-	-	-	-
14-023, Merced Gómez, 18	4	2	2	-	-	-	-	-
14-024, Miguel Alemán, 17	6	1	5	-	-	-	-	-
14-025, Miravalle, 17	6	1	1	4	-	-	-	-
14-026, Mixcoac, 18	4	2	2	-	-	-	-	-
14-027, Moderna, 17	7	4	2	1	-	-	-	-
14-028, Nápoles, 18	7	3	3	1	-	-	-	-
14-030, Nativitas, 17	5	1	3	1	-	-	-	-

(Continúa)

Tabla 1. Proyectos registrados y dictaminados como viables, según rubro, por unidad territorial

Clave y nombre de la UT y distrito electoral local al que pertenece	Proyectos registrados viables	Proyectos viables						
		A. Mejoramiento de espacios públicos	B. Equipamiento e infraestructura urbana	C. Obras y servicios	D. Actividades recreativas	E. Actividades deportivas	F. Actividades culturales	Otros
14-031, Niños Héroes de Chapultepec, 17	8	1	3	4	-	-	-	-
14-032, Noche Buena, 18	5	2	1	2	-	-	-	-
14-033, Nonoalco, 18	8	2	2	4	-	-	-	-
14-034, Ocho de Agosto, 18	4	1	1	2	-	-	-	-
14-035, Periodista Francisco Zarco, 17	6	1	4	1	-	-	-	-
14-036, Piedad Narvarte, 17	8	4	1	3	-	-	-	-
14-038, Portales Oriente, 17	6	3	1	2	-	-	-	-
14-039, Postal, 17	6	1	4	1	-	-	-	-
14-040, Residencial Emperadores, 17	5	1	4	-	-	-	-	-
14-041, San José Insurgentes, 18	9	5	3	1	-	-	-	-
14-042, San Juan, 18	8	1	4	2	-	-	-	1
14-043, San Pedro de Los Pinos, 18	5	1	3	1	-	-	-	-
14-044, San Simón Ticumac, 17	8	3	1	3	-	-	-	1
14-045, Sta. Cruz Atoyac, 17	8	3	5	-	-	-	-	-
14-046, Tlacoquemecatl del Valle, 18	7	3	3	-	-	-	-	1
14-047, Vértiz Narvarte, 17	9	1	4	4	-	-	-	-
14-048, Villa de Cortés, 17	9	3	3	2	-	-	-	1
14-049, Xoco, 17	4	1	3	-	-	-	-	-
14-050, Zacahuitzco, 17	8	1	3	4	-	-	-	-
14-051, Álamos I, 17	9	1	4	4	-	-	-	-
14-052, Álamos II, 17	10	1	4	5	-	-	-	-
14-053, Del Valle I, 18	8	2	6	-	-	-	-	-
14-054, Del Valle II, 18	14	2	6	5	-	-	-	1
14-055, Del Valle III, 18	6	3	3	-	-	-	-	-
14-056, Del Valle IV, 18	6	1	2	3	-	-	-	-
14-057, Del Valle V, 18	6	2	2	2	-	-	-	-

(Continúa)

Tabla 1. Proyectos registrados y dictaminados como viables, según rubro, por unidad territorial

(Concluye)

Clave y nombre de la UT y distrito electoral local al que pertenece	Proyectos registrados viables	Proyectos viables						
		A. Mejoramiento de espacios públicos	B. Equipamiento e infraestructura urbana	C. Obras y servicios	D. Actividades recreativas	E. Actividades deportivas	F. Actividades culturales	Otros
14-058, Del Valle VI, 17	8	4	4	-	-	-	-	-
14-059, Del Valle VII, 18	8	1	3	3	1	-	-	-
14-060, Narvarte I, 17	12	1	5	6	-	-	-	-
14-061, Narvarte II, 17	16	5	6	5	-	-	-	-
14-062, Narvarte III, 17	8	1	4	3	-	-	-	-
14-063, Narvarte IV, 17	9	2	3	4	-	-	-	-
14-064, Narvarte V, 17	10	1	5	3	-	-	-	1
14-065, Narvarte VI, 17	9	1	7	1	-	-	-	-
14-066, Portales I, 17	9	2	5	2	-	-	-	-
14-067, Portales II, 17	7	2	4	-	-	-	-	1
14-068, Portales III, 17	6	2	2	2	-	-	-	-
14-069, Portales IV, 17	12	3	5	4	-	-	-	-
Total por rubro	464	123	202	126	2	0	1	10
		464						

FUENTE: Elaborado por la DEOEYG con base en la información obtenida del SIPROE.

Tabla 2. Proyectos registrados y dictaminados como no viables, según rubro, por unidad territorial

Clave y nombre de la UT y distrito electoral local al que pertenece	Proyectos registrados no viables	Proyectos no viables						
		A. Mejoramiento de espacios públicos	B. Equipamiento e infraestructura urbana	C. Obras y servicios	D. Actividades recreativas	E. Actividades deportivas	F. Actividades culturales	Otros
14-001, Acacias, 18	1	1	-	-	-	-	-	-
14-002, Actipan, 18	5	-	2	-	-	-	-	3
14-004, Albert, 17	2	-	-	-	1	-	1	-
14-005, Américas Unidas-Del Lago, 17	2	-	2	-	-	-	-	-
14-006, Nápoles (Ampl.), 18	2	-	1	1	-	-	-	-
14-007, Atenor Salas, 17	0	-	-	-	-	-	-	-
14-008, Centro Urbano Presidente Alemán (U. Hab.), 18	0	-	-	-	-	-	-	-
14-009, Ciudad de Los Deportes, 18	0	-	-	-	-	-	-	-
14-010, Crédito Constructor, 18	1	-	-	1	-	-	-	-
14-013, Ermita, 17	0	-	-	-	-	-	-	-
14-014, Extremadura Insurgentes, 18	6	2	4	-	-	-	-	-
14-015, General Pedro María Anaya, 17	3	2	-	1	-	-	-	-
14-016, Independencia, 17	4	-	2	-	2	-	-	-
14-017, Insurgentes Mixcoac, 18	1	-	-	-	1	-	-	-
14-018, Insurgentes San Borja, 18	3	-	1	2	-	-	-	-
14-019, Iztaccihuatl, 17	0	-	-	-	-	-	-	-
14-020, Josefa Ortiz de Domínguez, 17	0	-	-	-	-	-	-	-
14-021, Letrán Valle, 17	0	-	-	-	-	-	-	-
14-022, María del Carmen, 17	2	-	1	1	-	-	-	-
14-023, Merced Gómez, 18	2	-	2	-	-	-	-	-
14-024, Miguel Alemán, 17	0	-	-	-	-	-	-	-
14-025, Miravalle, 17	0	-	-	-	-	-	-	-
14-026, Mixcoac, 18	3	1	-	-	-	-	-	2
14-027, Moderna, 17	2	-	1	1	-	-	-	-
14-028, Nápoles, 18	4	-	3	-	-	1	-	-
14-030, Nativitas, 17	4	-	2	1	-	1	-	-

(Continúa)

Tabla 2. Proyectos registrados y dictaminados como no viables, según rubro, por unidad territorial

Clave y nombre de la UT y distrito electoral local al que pertenece	Proyectos registrados no viables	Proyectos no viables						
		A. Mejoramiento de espacios públicos	B. Equipamiento e infraestructura urbana	C. Obras y servicios	D. Actividades recreativas	E. Actividades deportivas	F. Actividades culturales	Otros
14-031, Niños Héroes de Chapultepec, 17	0	-	-	-	-	-	-	-
14-032, Noche Buena, 18	1	-	-	1	-	-	-	-
14-033, Nonoalco, 18	1	-	-	1	-	-	-	-
14-034, Ocho de Agosto, 18	2	-	-	2	-	-	-	-
14-035, Periodista Francisco Zarco, 17	2	-	2	-	-	-	-	-
14-036, Piedad Narvarte, 17	2	-	2	-	-	-	-	-
14-038, Portales Oriente, 17	0	-	-	-	-	-	-	-
14-039, Postal, 17	2	-	2	-	-	-	-	-
14-040, Residencial Emperadores, 17	0	-	-	-	-	-	-	-
14-041, San José Insurgentes, 18	2	-	1	1	-	-	-	-
14-042, San Juan, 18	12	1	3	7	-	-	-	1
14-043, San Pedro de Los Pinos, 18	4	1	1	2	-	-	-	-
14-044, San Simón Ticumac, 17	1	-	-	-	-	-	1	-
14-045, Sta. Cruz Atoyac, 17	2	-	-	1	-	-	-	1
14-046, Tlacoquemecatl del Valle, 18	2	-	-	1	-	-	-	1
14-047, Vértiz Narvarte, 17	0	-	-	-	-	-	-	-
14-048, Villa de Cortés, 17	3	-	2	1	-	-	-	-
14-049, Xoco, 17	1	1	-	-	-	-	-	-
14-050, Zacahuitzco, 17	0	-	-	-	-	-	-	-
14-051, Álamos I, 17	2	1	1	-	-	-	-	-
14-052, Álamos II, 17	0	-	-	-	-	-	-	-
14-053, Del Valle I, 18	2	2	-	-	-	-	-	-
14-054, Del Valle II, 18	10	2	4	3	-	-	-	1
14-055, Del Valle III, 18	2	1	1	-	-	-	-	-
14-056, Del Valle IV, 18	3	1	1	1	-	-	-	-
14-057, Del Valle V, 18	5	2	-	3	-	-	-	-

(Continúa)

Tabla 2. Proyectos registrados y dictaminados como no viables, según rubro, por unidad territorial

(Concluye)

Clave y nombre de la UT y distrito electoral local al que pertenece	Proyectos registrados no viables	Proyectos no viables						
		A. Mejoramiento de espacios públicos	B. Equipamiento e infraestructura urbana	C. Obras y servicios	D. Actividades recreativas	E. Actividades deportivas	F. Actividades culturales	Otros
14-058, Del Valle VI, 17	3	3	-	-	-	-	-	-
14-059, Del Valle VII, 18	2	-	1	1	-	-	-	-
14-060, Narvarte I, 17	1	1	-	-	-	-	-	-
14-061, Narvarte II, 17	1	1	-	-	-	-	-	-
14-062, Narvarte III, 17	2	1	1	-	-	-	-	-
14-063, Narvarte IV, 17	2	1	-	1	-	-	-	-
14-064, Narvarte V, 17	1	-	1	-	-	-	-	-
14-065, Narvarte VI, 17	2	-	1	1	-	-	-	-
14-066, Portales I, 17	5	-	1	1	-	-	1	2
14-067, Portales II, 17	3	1	1	1	-	-	-	-
14-068, Portales III, 17	0	-	-	-	-	-	-	-
14-069, Portales IV, 17	0	-	-	-	-	-	-	-
Total por rubro	130	26	47	37	4	2	3	11
		130						

FUENTE: Elaborado por la DEOEYG con base en la información obtenida del SIPROE.

Tabla 3. Opiniones emitidas por rubros y proyectos

Rubros y proyectos	Opiniones emitidas	%
	10 260	**100**
A. Mejoramiento de espacios públicos	**2 086**	**20.33**
A.1 Adecuación y/o mejoramiento de espacios públicos	689	6.72
A.2 Relacionado con las mascotas	33	0.32
A.3 Áreas verdes e impacto ambiental	1 364	13.29
B. Equipamiento e infraestructura urbana	**3 752**	**36.57**
B.1 Alcantarillado y drenaje	462	4.50
B.2 Guarniciones y banquetas	361	3.52
B.3 Mejoramiento y reparación de vialidades	1 482	14.45
B.4 Infraestructura para personas discapacitadas	40	0.39
B.5 Balizamiento, nomenclatura y señalización	185	1.80
B.6 Red hidráulica	318	3.10
B.7 Escalinatas y puentes peatonales	10	0.10
B.8 Prevención del delito	894	8.71
C. Obras y servicios	**3 242**	**31.60**
C.2 Pasamanos y barandales	28	0.27
C.3 Mejoramiento de entornos habitacionales	1 118	10.90
C.4 Servicios urbanos brindados por las autoridades locales	1 982	19.32
C.5 Construcción de espacios públicos	114	1.11
D. Actividades recreativas	**7**	**0.07**
D.1 Promoción de actividades lúdicas y recreativas	7	0.07
F. Actividades culturales	**25**	**0.24**
F.1 Promoción de actividades socioculturales	25	0.24
Otros	**149**	**1.45**
Opiniones nulas	**999**	**9.74**

FUENTE: Elaborado por la DEOEYG con base en la información obtenida del SIVACC.

Gráfica 2. Opiniones emitidas por rubros en la demarcación territorial

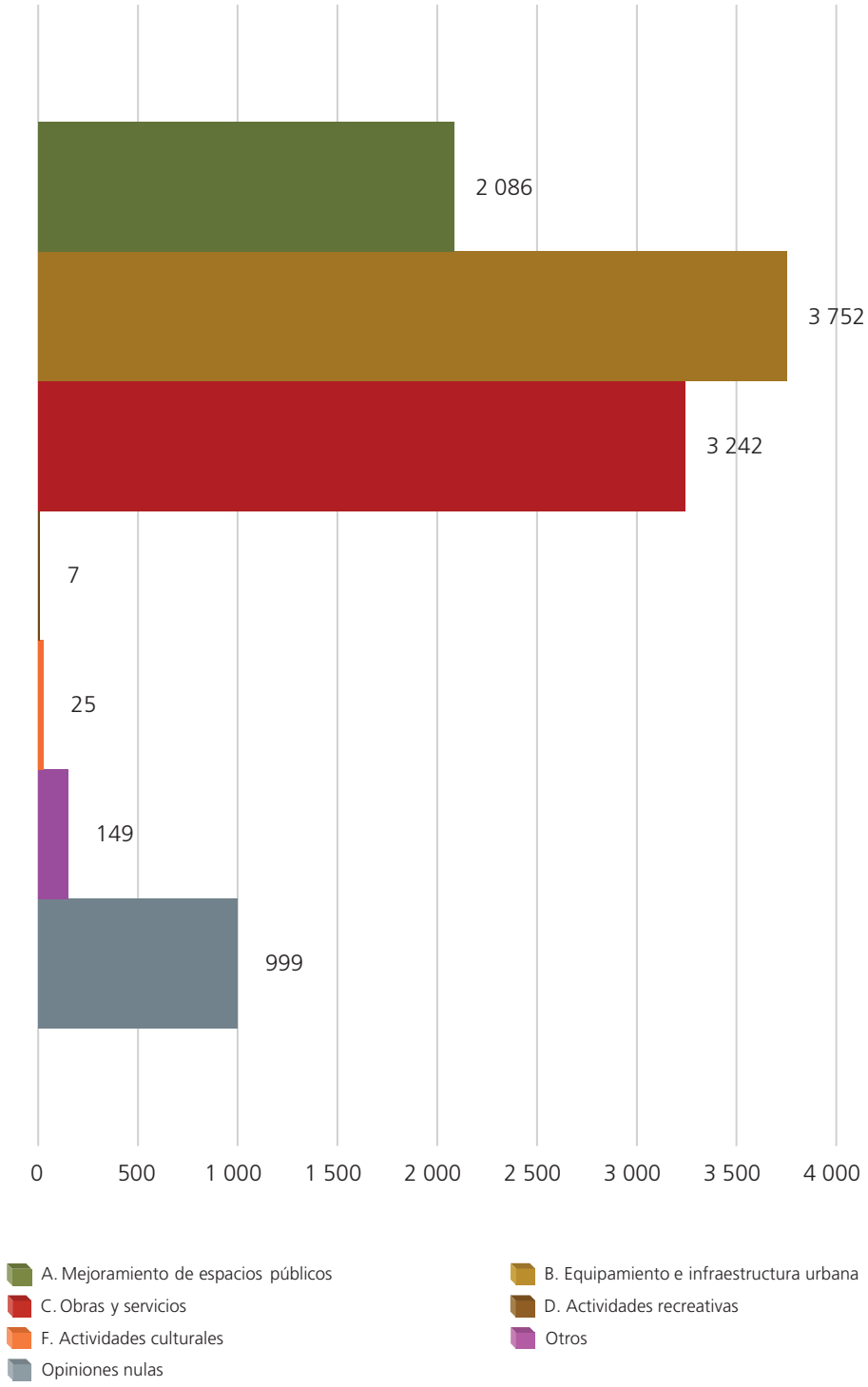

FUENTE: Elaborado por la DEOEYG con base en la información obtenida del SIVACC.

Tabla 4. Resultados según rubro, proyecto y modalidad de opinión, por unidad territorial

Clave y nombre de la UT y distrito electoral local al que pertenece	A. Mejoramiento de espacios públicos			B. Equipamiento e infraestructura urbana								C. Obras y servicios				D. Actividades recreativas	F. Actividades culturales
	A.1	A.2	A.3	B.1	B.2	B.3	B.4	B.5	B.6	B.7	B.8	C.2	C.3	C.4	C.5	D.1	F.1
14-001, Acacias, 18	-	-	32	-	-	40	17	-	-	-	14	-	-	-	-	-	-
14-002, Actipan, 18	-	-	13	-	-	28	-	-	-	-	4	-	30	-	-	-	-
14-004, Albert, 17	-	-	10	-	-	26	-	-	63	-	10	-	70	-	8	-	-
14-005, Américas Unidas-Del Lago, 17	-	-	15	10	-	16	-	-	-	-	-	-	58	-	-	-	-
14-006, Nápoles (Ampl.), 18	-	-	8	-	-	8	-	-	-	-	9	-	-	8	-	-	-
14-007, Atenor Salas, 17	22	-	14	-	93	7	-	-	-	-	7	-	21	5	-	-	-
14-008, Centro Urbano Presidente Alemán (U. Hab.), 18	25	-	5	7	-	0	-	-	-	2	-	24	216	21	-	-	-
14-009, Ciudad de Los Deportes, 18	-	-	12	-	-	23	-	-	-	8	15	-	-	19	-	-	-
14-010, Crédito Constructor, 18	-	-	-	-	-	11	-	7	41	-	6	-	-	-	-	-	-
14-013, Ermita, 17	8	-	4	21	-	10	-	-	-	-	9	-	-	-	-	-	-
14-014, Extremadura Insurgentes, 18	12	-	19	-	-	16	-	-	19	-	-	-	-	-	-	-	25
14-015, General Pedro María Anaya, 17	-	-	70	-	-	18	-	17	-	-	-	-	-	22	-	-	-
14-016, Independencia, 17	-	-	11	-	-	37	-	-	-	-	17	-	-	140	-	-	-
14-017, Insurgentes Mixcoac, 18	111	-	-	-	-	32	-	-	-	-	-	-	-	-	-	5	-
14-018, Insurgentes San Borja, 18	-	-	27	-	-	2	-	7	-	-	-	-	-	-	-	-	-
14-019, Iztaccihuatl, 17	13	-	7	-	-	5	-	-	-	-	15	-	-	21	-	-	-
14-020, Josefa Ortiz de Domínguez, 17	-	-	13	29	7	2	-	-	-	-	-	-	-	20	-	-	-
14-021, Letrán Valle, 17	-	-	21	-	-	42	-	-	-	-	19	-	36	16	18	-	-
14-022, María del Carmen, 17	-	-	21	-	-	5	-	-	-	-	-	-	63	101	-	-	-
14-023, Merced Gómez, 18	-	25	13	-	42	-	-	-	-	-	-	-	-	-	-	-	-
14-024, Miguel Alemán, 17	-	-	4	16	8	14	-	1	-	-	-	-	-	-	-	-	-
14-025, Miravalle, 17	-	-	16	-	-	10	-	-	-	-	-	-	5	41	-	-	-
14-026, Mixcoac, 18	-	-	77	-	-	18	-	-	-	-	23	-	-	-	-	-	-
14-027, Moderna, 17	111	-	46	-	-	63	-	-	-	-	51	-	-	119	-	-	-

(Continúa)

Tabla 4. Resultados según rubro, proyecto y modalidad de opinión, por unidad territorial

Clave y nombre de la UT y distrito electoral local al que pertenece	Otros	Opiniones nulas	Total de opiniones emitidas					Lista nominal	Participación (%)	Nombre del proyecto específico ganador
			MRVyO	%	SEI	%	Total			
14-001, Acacias, 18	-	12	113	98.26	2	1.74	115	4988	2.31	Árboles sanos, ciudad segura (2024)
14-002, Actipan, 18	-	10	79	92.94	6	7.06	85	3759	2.26	Mantenimiento general del atrio de la iglesia de Santo Tómas de Aquino
14-004, Albert, 17	-	11	191	96.46	7	3.54	198	3388	5.84	Compra e instalación de tinacos en la UT, hasta donde alcance el presupuesto
14-005, Américas Unidas-Del Lago, 17	-	28	123	96.85	4	3.15	127	4018	3.16	El sol, nuestro aliado: paneles solares
14-006, Nápoles (Ampl.), 18	-	3	35	97.22	1	2.78	36	3301	1.09	Torres de seguridad
14-007, Atenor Salas, 17	-	8	177	100	0	0	177	1772	9.99	Sendero seguro e iluminado en Atenor Salas (fase 4)
14-008, Centro Urbano Presidente Alemán (U. Hab.), 18	10	9	314	98.43	5	1.57	319	2086	15.29	Estructuras sin humedad. Edificio seguro
14-009, Ciudad de Los Deportes, 18	-	2	77	97.47	2	2.53	79	4049	1.95	Remodelando la carpeta asfáltica de nuestra UT
14-010, Crédito Constructor, 18	-	1	66	100	0	0	66	659	10.02	Pozos de absorción de lluvia para rehidratar mantos acuíferos del subsuelo
14-013, Ermita, 17	-	3	55	100	0	0	55	1240	4.44	Cambio de drenaje en la c. Fernando Anaya Monroy
14-014, Extremadura Insurgentes, 18	-	3	92	97.87	2	2.13	94	1825	5.15	Fortalecimiento de la paz y la cohesión social a través del buen convivir. Rehabilitación de banquetas y habilitación del patio lateral parroquia
14-015, General Pedro María Anaya, 17	-	8	132	97.78	3	2.22	135	5496	2.46	Saneamiento del arbolado por muérdago y otras plagas, en UT General Pedro María Anaya
14-016, Independencia, 17	-	33	233	97.90	5	2.10	238	9404	2.53	Iluminando nuestra UT etapa 2 (continuación de 2023)
14-017, Insurgentes Mixcoac, 18	-	5	149	97.39	4	2.61	153	4969	3.08	Rehabilitando nuestro patrimonio histórico
14-018, Insurgentes San Borja, 18	-	1	37	100	0	0	37	730	5.07	Reforestación, saneamiento y poda de árboles
14-019, Iztaccihuatl, 17	-	5	66	100	0	0	66	2624	2.52	Alumbrando a la UT Iztaccíhuatl
14-020, Josefa Ortiz de Domínguez, 17	5	3	79	100	0	0	79	1463	5.40	Bocas de tormenta (pozos de absorción de agua pluvial)
14-021, Letrán Valle, 17	-	10	156	96.30	6	3.70	162	9348	1.73	Camino seguro
14-022, María del Carmen, 17	-	5	193	98.97	2	1.03	195	3198	6.10	Sendero iluminado y seguro
14-023, Merced Gómez, 18	-	3	82	98.80	1	1.20	83	1510	5.50	Reparación de banquetas con corte de raíz de árboles
14-024, Miguel Alemán, 17	-	1	44	100	0	0	44	1048	4.20	Pozos de recuperación de aguas pluviales a nivel de calle para recarga de mantos friáticos
14-025, Miravalle, 17	-	2	73	98.65	1	1.35	74	1871	3.96	Iluminemos Miravalle
14-026, Mixcoac, 18	-	35	152	99.35	1	0.65	153	4325	3.54	Limpieza de muérdago y reforestación de árboles en toda la UT
14-027, Moderna, 17	-	78	465	99.36	3	0.64	468	9292	5.04	Sendero seguro en la c. de Miguel Ángel

(Continúa)

Tabla 4. Resultados según rubro, proyecto y modalidad de opinión, por unidad territorial

Clave y nombre de la UT y distrito electoral local al que pertenece	A. Mejoramiento de espacios públicos			B. Equipamiento e infraestructura urbana								C. Obras y servicios				D. Actividades recreativas	F. Actividades culturales
	A.1	A.2	A.3	B.1	B.2	B.3	B.4	B.5	B.6	B.7	B.8	C.2	C.3	C.4	C.5	D.1	F.1
14-028, Nápoles, 18	4	-	32	8	-	23	-	-	-	-	9	-	-	-	10	-	-
14-030, Nativitas, 17	-	-	65	-	-	73	-	53	-	-	-	-	-	82	-	-	-
14-031, Niños Héroes de Chapultepec, 17	-	-	17	-	-	53	-	12	-	-	66	-	-	182	20	-	-
14-032, Noche Buena, 18	-	-	50	-	-	11	-	-	-	-	-	-	13	13	-	-	-
14-033, Nonoalco, 18	-	3	17	-	31	-	-	-	-	-	-	-	34	31	-	-	-
14-034, Ocho de Agosto, 18	-	-	6	-	-	13	-	-	-	-	-	-	35	53	-	-	-
14-035, Periodista Francisco Zarco, 17	-	-	7	-	-	55	-	-	-	-	11	-	-	11	-	-	-
14-036, Piedad Narvarte, 17	10	5	12	-	-	-	-	-	-	-	10	-	12	9	-	-	-
14-038, Portales Oriente, 17	22	-	22	-	-	20	-	-	-	-	-	-	28	-	45	-	-
14-039, Postal, 17	-	-	12	38	-	23	-	-	-	-	15	-	-	89	-	-	-
14-040, Residencial Emperadores, 17	-	-	7	3	-	5	-	5	-	-	-	-	-	-	-	-	-
14-041, San José Insurgentes, 18	107	-	51	-	21	16	-	-	-	-	13	-	17	-	-	-	-
14-042, San Juan, 18	-	-	6	-	3	25	13	-	-	-	-	-	-	21	-	-	-
14-043, San Pedro de Los Pinos, 18	-	-	52	-	-	104	-	-	-	-	35	-	-	125	-	-	-
14-044, San Simón Ticumac, 17	102	-	13	-	-	-	-	-	-	-	13	-	55	121	-	-	-
14-045, Sta. Cruz Atoyac, 17	37	-	12	-	99	33	-	-	-	-	28	-	-	-	-	-	-
14-046, Tlacoquemecatl del Valle, 18	5	-	21	-	-	33	-	-	67	-	10	-	-	-	-	-	-
14-047, Vértiz Narvarte, 17	-	-	11	-	9	17	10	-	-	-	9	-	-	33	-	-	-
14-048, Villa de Cortés, 17	7	-	27	8	-	10	-	-	-	-	22	-	7	106	-	-	-
14-049, Xoco, 17	-	-	34	-	-	187	-	-	-	-	-	-	-	-	-	-	-
14-050, Zacahuitzco, 17	-	-	2	21	15	8	-	-	-	-	-	-	34	30	-	-	-
14-051, Álamos I, 17	-	-	10	-	12	5	-	-	-	-	29	-	27	38	-	-	-
14-052, Álamos II, 17	-	-	16	-	-	18	-	-	-	-	12	-	6	75	-	-	-
14-053, Del Valle I, 18	18	-	10	-	-	15	-	0	74	-	4	-	-	-	-	-	-

(Continúa)

Tabla 4. Resultados según rubro, proyecto y modalidad de opinión, por unidad territorial

Clave y nombre de la UT y distrito electoral local al que pertenece	Otros	Opiniones nulas	Total de opiniones emitidas					Lista nominal	Participación (%)	Nombre del proyecto específico ganador
			MRVyO	%	SEI	%	Total			
14-028, Nápoles, 18	-	17	96	93.20	7	6.80	103	11 681	0.88	Manteniendo las calles de nuestra UT sin baches
14-030, Nativitas, 17	-	116	383	98.46	6	1.54	389	9 810	3.97	2da parte luz para Nativitas
14-031, Niños Héroes de Chapultepec, 17	-	87	435	99.54	2	0.46	437	9 005	4.85	Niños Héroes vigilado e iluminado
14-032, Noche Buena, 18	-	5	91	98.91	1	1.09	92	2 338	3.93	Destoconar y resignificar los árboles muertos de mi UT Noche Buena
14-033, Nonoalco, 18	-	26	139	97.89	3	2.11	142	8 001	1.77	Pintura de fachadas para la UT Nonoalco
14-034, Ocho de Agosto, 18	-	15	122	100	0	0	122	2 764	4.41	Iluminando ocho de agosto
14-035, Periodista Francisco Zarco, 17	-	3	87	100	0	0	87	842	10.33	Calidad de vida y bienestar 2
14-036, Piedad Narvarte, 17	-	1	56	94.92	3	5.08	59	3 922	1.50	Reforestando el camellón de Obrero Mundial
14-038, Portales Oriente, 17	-	13	145	96.67	5	3.33	150	5 602	2.68	Continuación del proyecto centro comunitario Portales Oriente
14-039, Postal, 17	-	14	187	97.91	4	2.09	191	3 713	5.14	Calles seguras segunda etapa
14-040, Residencial Emperadores, 17	-	0	20	100	0	0	20	1 120	1.79	Arbolando nuestra ciudad, cuidando la salud de nuestros árboles para una ciudad más segura y habitable
14-041, San José Insurgentes, 18	-	10	224	95.32	11	4.68	235	5 775	4.07	Restauración, saneamiento y mejoramiento de las áreas verdes del interior del parque de La Bola
14-042, San Juan, 18	14	5	86	98.85	1	1.15	87	3 116	2.79	Reencarpetamiento asfáltico de San Juan
14-043, San Pedro de Los Pinos, 18	-	21	329	97.63	8	2.37	337	11 210	3.01	Más iluminado más seguro con luminarias tipo cerillo
14-044, San Simón Ticumac, 17	31	45	375	98.68	5	1.32	380	10 817	3.51	Calles alumbradas en San Simón Ticumac
14-045, Sta. Cruz Atoyac, 17	-	28	231	97.47	6	2.53	237	8 706	2.72	Enchúlame mi pueblo
14-046, Tlacoquemecatl del Valle, 18	19	5	155	96.88	5	3.13	160	6 503	2.46	Agua para la UT continuidad del proyecto 2023
14-047, Vértiz Narvarte, 17	-	3	90	97.83	2	2.17	92	6 059	1.52	Asfalto para Vértiz Narvarte
14-048, Villa de Cortés, 17	22	22	228	98.70	3	1.30	231	2 385	9.69	Iluminando Villa de Cortés
14-049, Xoco, 17	-	76	290	97.64	7	2.36	297	4 992	5.95	Continuar la mitigación con la instalación de pórfido en el perímetro de las calles que ocupa el templo de San Sebastián Mártir en Xoco
14-050, Zacahuitzco, 17	-	12	120	98.36	2	1.64	122	2 218	5.50	Coloreando tu UT etapa II
14-051, Álamos I, 17	-	5	124	98.41	2	1.59	126	9 646	1.31	Sendero seguro iluminando Álamos I
14-052, Álamos II, 17	-	8	129	95.56	6	4.44	135	8 965	1.51	Mantenimiento y conservación de casa de la cultura Álamos-Postal
14-053, Del Valle I, 18	-	2	118	95.93	5	4.07	123	9 250	1.33	Cambio de red hidráulica potable fase 5 en Morena, entre Mier y Pesado y Adolfo Prieto

(Continúa)

Tabla 4. Resultados según rubro, proyecto y modalidad de opinión, por unidad territorial

Clave y nombre de la UT y distrito electoral local al que pertenece	A. Mejoramiento de espacios públicos			B. Equipamiento e infraestructura urbana								C. Obras y servicios				D. Actividades recreativas	F. Actividades culturales
	A.1	A.2	A.3	B.1	B.2	B.3	B.4	B.5	B.6	B.7	B.8	C.2	C.3	C.4	C.5	D.1	F.1
14-054, Del Valle II, 18	4	-	7	-	4	14	-	-	-	-	10	4	-	24	-	-	-
14-055, Del Valle III, 18	20	-	13	-	-	25	-	-	-	-	13	-	-	-	-	-	-
14-056, Del Valle IV, 18	-	-	24	-	-	11	-	-	-	-	7	-	-	25	-	-	-
14-057, Del Valle V, 18	7	-	20	-	-	29	-	-	-	-	22	-	53	-	-	-	-
14-058, Del Valle VI, 17	3	-	25	-	-	8	-	8	-	-	15	-	-	-	-	-	-
14-059, Del Valle VII, 18	-	-	20	26	-	12	-	-	-	-	9	-	8	3	9	2	-
14-060, Narvarte I, 17	-	-	22	21	-	36	-	26	34	-	7	-	49	125	-	-	-
14-061, Narvarte II, 17	-	-	87	17	-	18	-	-	4	-	13	-	9	50	-	-	-
14-062, Narvarte III, 17	-	-	23	-	-	3	-	-	-	-	76	-	27	55	-	-	-
14-063, Narvarte IV, 17	24	-	26	78	-	-	-	13	-	-	-	-	64	61	-	-	-
14-064, Narvarte V, 17	-	-	10	34	-	9	-	19	-	-	10	-	41	33	-	-	-
14-065, Narvarte VI, 17	-	-	10	30	7	28	-	-	16	-	31	-	32	-	-	-	-
14-066, Portales I, 17	17	-	25	25	10	24	-	-	-	-	12	-	19	-	-	-	-
14-067, Portales II, 17	-	-	24	42	-	22	-	-	-	-	152	-	-	-	-	-	-
14-068, Portales III, 17	-	-	49	-	-	49	-	17	-	-	-	-	38	48	-	-	-
14-069, Portales IV, 17	-	0	9	28	-	14	-	-	-	-	32	-	11	6	4	-	-
Total	689	33	1 364	462	361	1 482	40	185	318	10	894	28	1 118	1 982	114	7	25
Total por rubro	2 086			3 752								3 242					

(Continúa)

Tabla 4. Resultados según rubro, proyecto y modalidad de opinión, por unidad territorial

(Concluye)

Clave y nombre de la UT y distrito electoral local al que pertenece	Otros	Opiniones nulas	Total de opiniones emitidas					Lista nominal	Participación (%)	Nombre del proyecto específico ganador
			MRVyO	%	SEI	%	Total			
14-054, Del Valle II, 18	9	6	78	95.12	4	4.88	82	9 919	0.83	Calles más iluminadas
14-055, Del Valle III, 18	-	1	68	94.44	4	5.56	72	8 752	0.82	Rehabilitación de parque Manuel Bernal tío polito, ubicado en av. Coyoacán esquina Concepción Beistegui y av. col. del Valle, col del Valle Centro
14-056, Del Valle IV, 18	-	3	63	90	7	10	70	7 605	0.92	Arbolando nuestra ciudad, cuidando la salud de nuestros árboles para una ciudad más segura y habitable
14-057, Del Valle V, 18	-	7	137	99.28	1	0.72	138	7 790	1.77	Energía limpia y sustentable-paneles solares para generación de energía eléctrica
14-058, Del Valle VI, 17	-	4	63	100	0	0	63	6 760	0.93	Torres de seguridad
14-059, Del Valle VII, 18	-	2	87	95.60	4	4.40	91	8 847	1.03	Del valle VII renovable: sumideros para inyectar vida al manto acuífero (fase dos)
14-060, Narvarte I, 17	-	28	329	94.54	19	5.46	348	10 320	3.37	2a etapa-una UT iluminada es una UT más segura
14-061, Narvarte II, 17	-	4	201	99.50	1	0.50	202	7 363	2.74	Mantenimiento y mejoramiento ambiental del camellón de Zempoala entre la c. Morena y av. Xola y los camellones de Narvarte II
14-062, Narvarte III, 17	-	15	195	97.99	4	2.01	199	7 349	2.71	Patrulla de seguridad
14-063, Narvarte IV, 17	-	13	273	97.85	6	2.15	279	9 621	2.90	Pozos de recuperación de agua pluvial a nivel de calle para recarga de los mantos freáticos, hasta donde alcance el presupuesto
14-064, Narvarte V, 17	14	14	170	92.39	14	7.61	184	8 025	2.29	Proyecto de renovación y remodelación de las fachadas de los edificios y casas más antiguas de Narvarte V
14-065, Narvarte VI, 17	-	6	152	95	8	5	160	6 698	2.39	Renovación y remodelación de las fachadas de los edificios y casas más antiguas de Narvarte VI
14-066, Portales I, 17	-	27	157	98.74	2	1.26	159	9 733	1.63	Pozos de recuperación de agua pluvial a nivel de calle para recarga de los mantos freáticos
14-067, Portales II, 17	25	41	304	99.35	2	0.65	306	11 341	2.70	Kits de cámaras de video para toda la UT
14-068, Portales III, 17	-	6	197	95.17	10	4.83	207	10 158	2.04	Manteniendo y rehabilitando las calles
14-069, Portales IV, 17	-	4	108	100	0	0	108	5 677	1.90	Pozos de recuperación de aguas pluviales a nivel calle para recarga de mantos freáticos en las calles de Alhambra, Rumania, Vista Hermosa y Filipinas
Benito Juárez	149	999	10 025	97.71	235	2.29	10 260	370 761	2.77	

FUENTE: Elaborado por la DEOEYG con base en la lista nominal proporcionada por la DERFE-INE, con fecha de corte al 15 de marzo de 2023, e información obtenida del SIVACC.

Mapa 2. Rubro con mayor número de opiniones en las unidades territoriales de la demarcación territorial

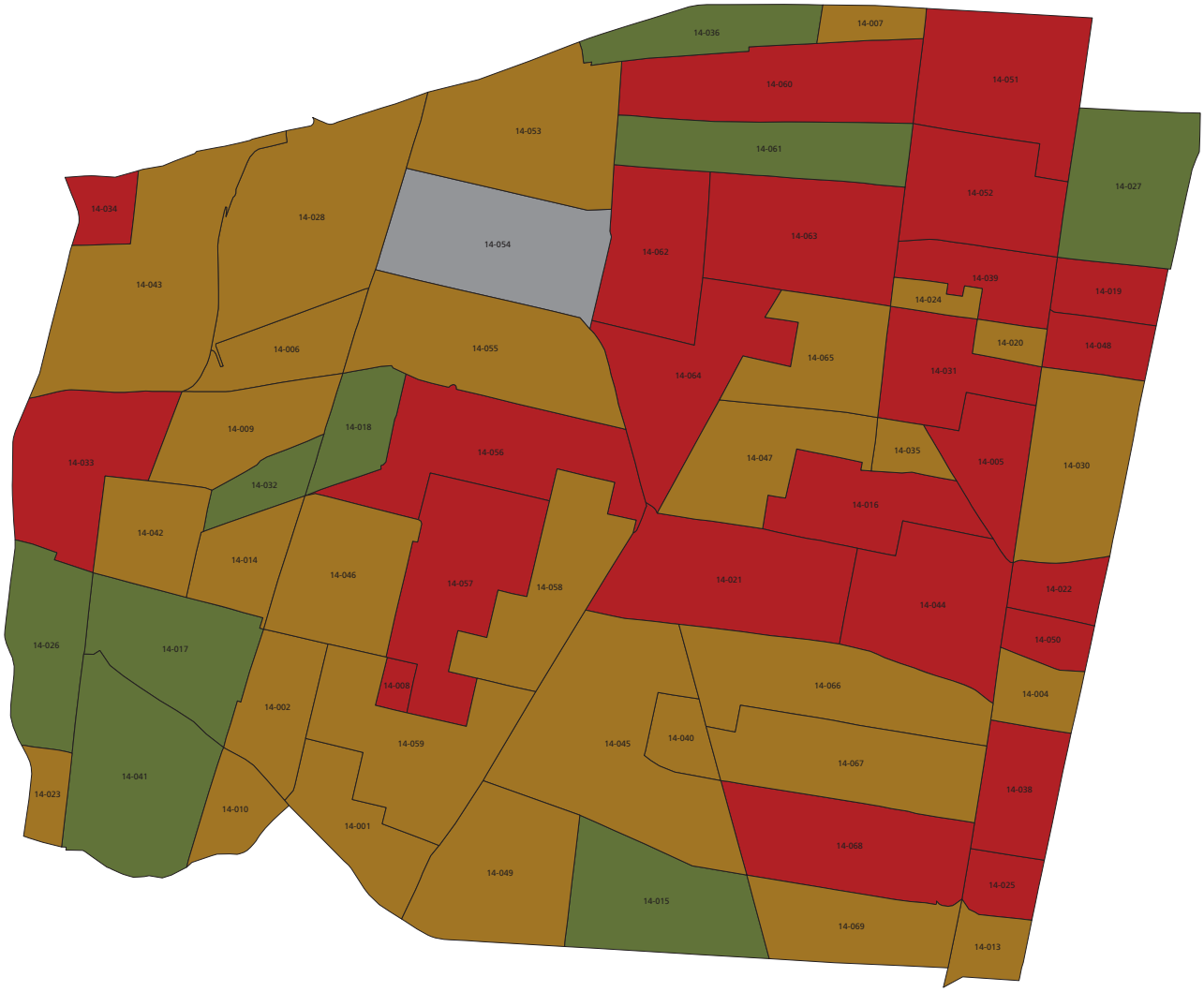

- A. Mejoramiento de espacios públicos (nueve UT)
- B. Equipamiento e infraestructura urbana (30 UT)
- C. Obras y servicios (24 UT)
- Empate B. Equipamiento e infraestructura urbana/ C. Obras y servicios (una UT)

NOTA: Los rubros ganadores aquí representados derivan de la organización relativa a los códigos en donde se colocan los proyectos específicos.

FUENTE: Elaborado por la DEOEYG con base en las opiniones emitidas en la CPP 2024.

Ilustración 1. Lista nominal, total de opiniones y participación

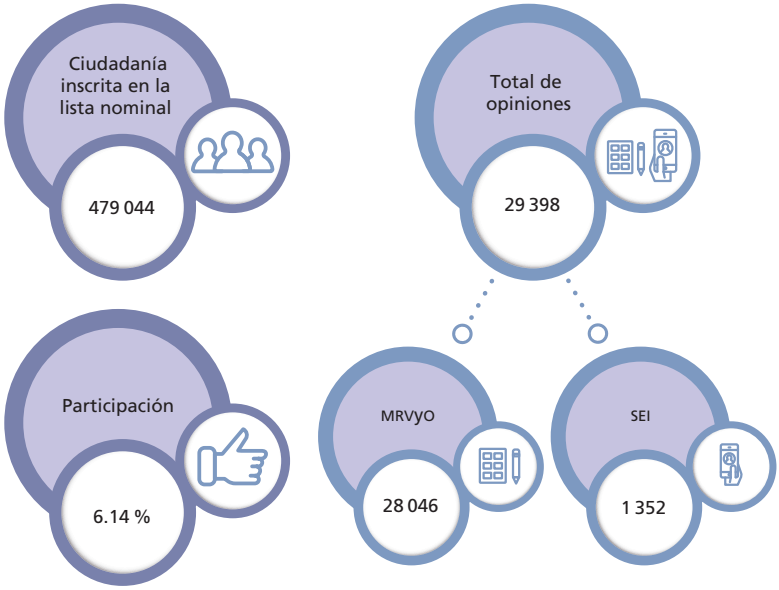

Gráfica 1. Porcentaje de las opiniones por modalidad



Mapa 1. Nivel de participación en las unidades territoriales de la demarcación territorial

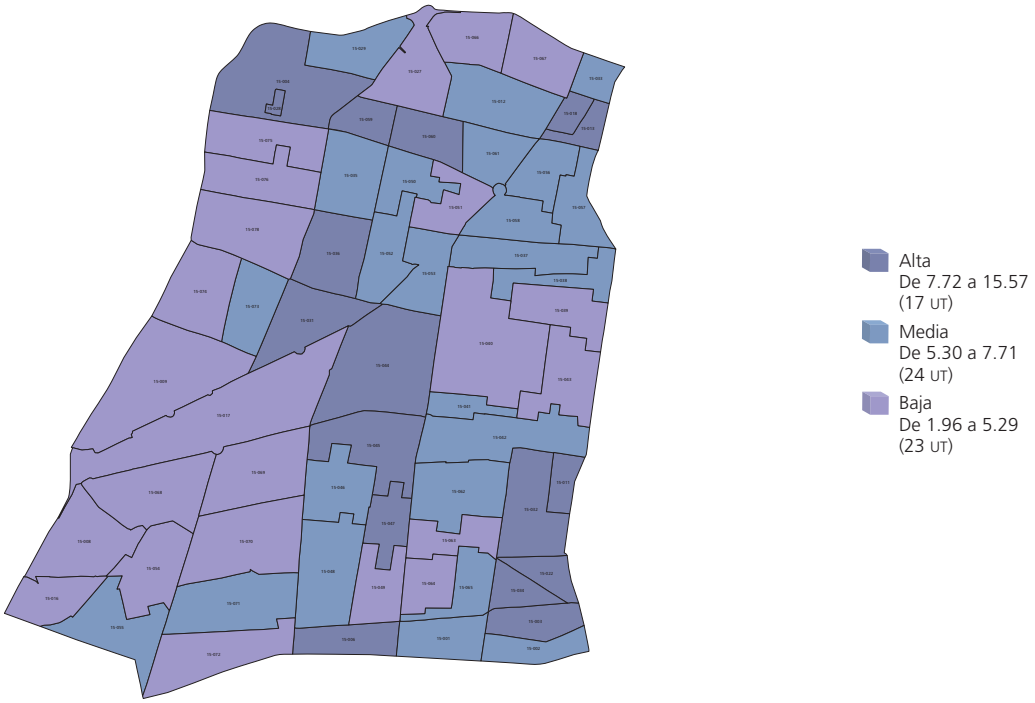

FUENTE: Elaborado por la DEOEyG con base en la lista nominal proporcionada por la DERFE-INE, con fecha de corte al 15 de marzo de 2023, e información obtenida del SIVACC.

Tabla 1. Proyectos registrados y dictaminados como viables, según rubro, por unidad territorial

Clave y nombre de la UT y distrito electoral local al que pertenece	Proyectos registrados viables	Proyectos viables						
		A. Mejoramiento de espacios públicos	B. Equipamiento e infraestructura urbana	C. Obras y servicios	D. Actividades recreativas	E. Actividades deportivas	F. Actividades culturales	Otros
15-001, Algarín, 12	11	1	3	7	-	-	-	-
15-002, Asturias, 12	8	2	2	4	-	-	-	-
15-003, Asturias (Ampl.), 12	12	1	4	7	-	-	-	-
15-004, Atlampa, 09	9	1	2	6	-	-	-	-
15-006, Buenos Aires, 12	7	-	-	7	-	-	-	-
15-008, Condesa, 12	7	1	2	4	-	-	-	-
15-009, Cuauhtémoc, 12	5	2	-	3	-	-	-	-
15-011, Esperanza, 12	4	-	-	4	-	-	-	-
15-012, Ex Hipódromo de Peralvillo, 09	6	1	-	5	-	-	-	-
15-013, Felipe Pescador, 09	5	-	3	1	1	-	-	-
15-016, Hipódromo Condesa, 12	8	1	4	3	-	-	-	-
15-017, Juárez, 12	4	-	2	2	-	-	-	-
15-018, Maza, 09	5	-	2	3	-	-	-	-
15-022, Paulino Navarro, 12	9	-	-	9	-	-	-	-
15-027, San Simón Tolnahuac, 09	5	1	1	2	-	-	1	-
15-028, Santa María (U. Hab.), 09	7	1	1	5	-	-	-	-
15-029, Santa María Insurgentes, 09	6	-	5	1	-	-	-	-
15-031, Tabacalera, 12	7	1	1	4	1	-	-	-
15-032, Tránsito, 12	8	-	2	6	-	-	-	-
15-033, Valle Gómez, 09	6	2	-	4	-	-	-	-
15-034, Vista Alegre, 12	9	3	-	6	-	-	-	-
15-035, Buenavista I, 09	9	-	3	6	-	-	-	-
15-036, Buenavista II, 09	8	-	2	6	-	-	-	-
15-037, Centro I, 09	5	-	1	4	-	-	-	-
15-038, Centro II, 09	8	-	-	8	-	-	-	-
15-039, Centro III, 09	5	-	-	5	-	-	-	-

(Continúa)

Tabla 1. Proyectos registrados y dictaminados como viables, según rubro, por unidad territorial

Clave y nombre de la UT y distrito electoral local al que pertenece	Proyectos registrados viables	Proyectos viables						
		A. Mejoramiento de espacios públicos	B. Equipamiento e infraestructura urbana	C. Obras y servicios	D. Actividades recreativas	E. Actividades deportivas	F. Actividades culturales	Otros
15-040, Centro IV, 09	2	1	-	1	-	-	-	-
15-041, Centro V, 12	8	-	1	7	-	-	-	-
15-042, Centro VI, 12	10	-	1	9	-	-	-	-
15-043, Centro VII, 09	4	-	1	2	-	-	-	1
15-044, Centro VIII, 12	6	-	1	4	-	-	-	1
15-045, Doctores I, 12	9	-	1	8	-	-	-	-
15-046, Doctores II, 12	11	4	2	5	-	-	-	-
15-047, Doctores III, 12	9	-	-	6	-	-	-	3
15-048, Doctores IV, 12	10	-	1	9	-	-	-	-
15-049, Doctores V, 12	7	-	-	7	-	-	-	-
15-050, Guerrero I, 09	6	-	1	5	-	-	-	-
15-051, Guerrero II, 09	5	-	2	3	-	-	-	-
15-052, Guerrero III, 09	9	1	3	5	-	-	-	-
15-053, Guerrero IV, 09	3	-	-	3	-	-	-	-
15-054, Hipódromo I, 12	7	2	1	3	-	-	1	-
15-055, Hipódromo II, 12	6	-	4	1	-	-	-	1
15-056, Morelos I, 09	3	-	-	3	-	-	-	-
15-057, Morelos II, 09	9	-	-	9	-	-	-	-
15-058, Morelos III, 09	4	-	1	3	-	-	-	-
15-059, Nonoalco-Tlatelolco (U. Hab.) I, 09	7	2	-	4	-	-	1	-
15-060, Nonoalco-Tlatelolco (U. Hab.) II, 09	5	-	1	3	-	-	-	1
15-061, Nonoalco-Tlatelolco (U. Hab.) III, 09	7	-	-	5	1	-	-	1
15-062, Obrera I, 12	7	1	1	4	1	-	-	-
15-063, Obrera II, 12	6	-	1	5	-	-	-	-
15-064, Obrera III, 12	9	1	2	5	-	-	1	-
15-065, Obrera IV, 12	6	-	-	6	-	-	-	-

(Continúa)

Tabla 1. Proyectos registrados y dictaminados como viables, según rubro, por unidad territorial

(Concluye)

Clave y nombre de la UT y distrito electoral local al que pertenece	Proyectos registrados viables	Proyectos viables						
		A. Mejoramiento de espacios públicos	B. Equipamiento e infraestructura urbana	C. Obras y servicios	D. Actividades recreativas	E. Actividades deportivas	F. Actividades culturales	Otros
15-066, Peralvillo I, 09	6	1	1	4	-	-	-	-
15-067, Peralvillo II, 09	5	-	-	4	-	-	-	1
15-068, Roma Norte I, 12	3	-	2	-	-	-	-	1
15-069, Roma Norte II, 12	10	3	2	4	-	-	1	-
15-070, Roma Norte III, 12	8	1	5	2	-	-	-	-
15-071, Roma Sur I, 12	13	1	2	9	-	-	-	1
15-072, Roma Sur II, 12	5	-	4	1	-	-	-	-
15-073, San Rafael I, 12	5	2	-	3	-	-	-	-
15-074, San Rafael II, 12	8	-	-	6	-	1	1	-
15-075, Santa María La Ribera I, 09	9	-	3	6	-	-	-	-
15-076, Santa María La Ribera II, 09	8	1	3	4	-	-	-	-
15-078, Santa María La Ribera IV, 09	7	-	3	3	-	-	1	-
Total por rubro	445	39	90	293	4	1	7	11
		445						

FUENTE: Elaborado por la DEOEYG con base en la información obtenida del SIPROE.

Tabla 2. Proyectos registrados y dictaminados como no viables, según rubro, por unidad territorial

Clave y nombre de la UT y distrito electoral local al que pertenece	Proyectos registrados no viables	Proyectos no viables						
		A. Mejoramiento de espacios públicos	B. Equipamiento e infraestructura urbana	C. Obras y servicios	D. Actividades recreativas	E. Actividades deportivas	F. Actividades culturales	Otros
15-001, Algarín, 12	3	1	1	1	-	-	-	-
15-002, Asturias, 12	4	1	-	3	-	-	-	-
15-003, Asturias (Ampl.), 12	4	1	2	1	-	-	-	-
15-004, Atlampa, 09	4	-	2	1	1	-	-	-
15-006, Buenos Aires, 12	2	-	1	1	-	-	-	-
15-008, Condesa, 12	4	1	1	1	-	-	1	-
15-009, Cuauhtémoc, 12	5	1	1	1	-	-	-	2
15-011, Esperanza, 12	1	-	-	1	-	-	-	-
15-012, Ex Hipódromo de Peralvillo, 09	0	-	-	-	-	-	-	-
15-013, Felipe Pescador, 09	4	3	-	1	-	-	-	-
15-016, Hipódromo Condesa, 12	0	-	-	-	-	-	-	-
15-017, Juárez, 12	5	3	-	-	1	-	-	1
15-018, Maza, 09	2	1	-	-	-	-	1	-
15-022, Paulino Navarro, 12	1	-	1	-	-	-	-	-
15-027, San Simón Tolnahuac, 09	2	-	-	-	2	-	-	-
15-028, Santa María (U. Hab.), 09	2	-	1	1	-	-	-	-
15-029, Santa María Insurgentes, 09	3	2	-	-	1	-	-	-
15-031, Tabacalera, 12	2	1	-	1	-	-	-	-
15-032, Tránsito, 12	3	-	1	2	-	-	-	-
15-033, Valle Gómez, 09	5	3	-	1	-	-	-	1
15-034, Vista Alegre, 12	0	-	-	-	-	-	-	-
15-035, Buenavista I, 09	0	-	-	-	-	-	-	-
15-036, Buenavista II, 09	2	-	-	1	1	-	-	-
15-037, Centro I, 09	4	-	-	3	-	-	-	1
15-038, Centro II, 09	2	1	-	1	-	-	-	-
15-039, Centro III, 09	3	1	-	2	-	-	-	-

(Continúa)

Tabla 2. Proyectos registrados y dictaminados como no viables, según rubro, por unidad territorial

Clave y nombre de la UT y distrito electoral local al que pertenece	Proyectos registrados no viables	Proyectos no viables						
		A. Mejoramiento de espacios públicos	B. Equipamiento e infraestructura urbana	C. Obras y servicios	D. Actividades recreativas	E. Actividades deportivas	F. Actividades culturales	Otros
15-040, Centro IV, 09	3	1	-	1	-	-	-	1
15-041, Centro V, 12	4	1	2	-	-	-	1	-
15-042, Centro VI, 12	1	-	-	-	-	1	-	-
15-043, Centro VII, 09	2	-	-	2	-	-	-	-
15-044, Centro VIII, 12	2	1	-	1	-	-	-	-
15-045, Doctores I, 12	4	1	1	2	-	-	-	-
15-046, Doctores II, 12	6	1	1	2	-	-	1	1
15-047, Doctores III, 12	1	-	-	1	-	-	-	-
15-048, Doctores IV, 12	1	-	1	-	-	-	-	-
15-049, Doctores V, 12	4	1	-	2	-	1	-	-
15-050, Guerrero I, 09	4	1	1	2	-	-	-	-
15-051, Guerrero II, 09	1	-	-	1	-	-	-	-
15-052, Guerrero III, 09	0	-	-	-	-	-	-	-
15-053, Guerrero IV, 09	3	1	-	2	-	-	-	-
15-054, Hipódromo I, 12	3	2	1	-	-	-	-	-
15-055, Hipódromo II, 12	8	2	4	1	-	-	-	1
15-056, Morelos I, 09	2	1	-	1	-	-	-	-
15-057, Morelos II, 09	0	-	-	-	-	-	-	-
15-058, Morelos III, 09	3	1	1	1	-	-	-	-
15-059, Nonoalco-Tlatelolco (U. Hab.) I, 09	5	1	1	3	-	-	-	-
15-060, Nonoalco-Tlatelolco (U. Hab.) II, 09	3	1	1	1	-	-	-	-
15-061, Nonoalco-Tlatelolco (U. Hab.) III, 09	2	2	-	-	-	-	-	-
15-062, Obrera I, 12	2	-	1	-	1	-	-	-
15-063, Obrera II, 12	3	-	-	3	-	-	-	-
15-064, Obrera III, 12	4	-	-	3	-	-	-	1
15-065, Obrera IV, 12	2	-	1	1	-	-	-	-

(Continúa)

Tabla 2. Proyectos registrados y dictaminados como no viables, según rubro, por unidad territorial

(Concluye)

Clave y nombre de la UT y distrito electoral local al que pertenece	Proyectos registrados no viables	Proyectos no viables						
		A. Mejoramiento de espacios públicos	B. Equipamiento e infraestructura urbana	C. Obras y servicios	D. Actividades recreativas	E. Actividades deportivas	F. Actividades culturales	Otros
15-066, Peralvillo I, 09	1	1	-	-	-	-	-	-
15-067, Peralvillo II, 09	0	-	-	-	-	-	-	-
15-068, Roma Norte I, 12	4	1	2	-	-	-	1	-
15-069, Roma Norte II, 12	3	2	1	-	-	-	-	-
15-070, Roma Norte III, 12	2	-	2	-	-	-	-	-
15-071, Roma Sur I, 12	5	1	2	2	-	-	-	-
15-072, Roma Sur II, 12	3	-	2	1	-	-	-	-
15-073, San Rafael I, 12	4	-	1	1	2	-	-	-
15-074, San Rafael II, 12	0	-	-	-	-	-	-	-
15-075, Santa María La Ribera I, 09	0	-	-	-	-	-	-	-
15-076, Santa María La Ribera II, 09	5	2	1	1	1	-	-	-
15-078, Santa María La Ribera IV, 09	1	-	-	1	-	-	-	-
Total por rubro	168	45	38	59	10	2	5	9
		168						

FUENTE: Elaborado por la DEOEYG con base en la información obtenida del SIPROE.

Tabla 3. Opiniones emitidas por rubros y proyectos

Rubros y proyectos	Opiniones emitidas	%
	29 398	100
A. Mejoramiento de espacios públicos	**1 317**	**4.48**
A.1 Adecuación y/o mejoramiento de espacios públicos	768	2.61
A.2 Relacionado con las mascotas	160	0.55
A.3 Áreas verdes e impacto ambiental	389	1.32
B. Equipamiento e infraestructura urbana	**4 235**	**14.41**
B.1 Alcantarillado y drenaje	465	1.58
B.2 Guarniciones y banquetas	895	3.04
B.3 Mejoramiento y reparación de vialidades	1 233	4.19
B.4 Infraestructura para personas discapacitadas	208	0.71
B.6 Red hidráulica	937	3.19
B.7 Escalinatas y puentes peatonales	325	1.11
B.8 Prevención del delito	172	0.59
C. Obras y servicios	**16 360**	**55.65**
C.2 Pasamanos y barandales	1 205	4.10
C.3 Mejoramiento de entornos habitacionales	13 094	44.54
C.4 Servicios urbanos brindados por las autoridades locales	1 952	6.64
C.5 Construcción de espacios públicos	109	0.37
D. Actividades recreativas	**50**	**0.17**
D.1 Promoción de actividades lúdicas y recreativas	50	0.17
E. Actividades deportivas	**41**	**0.14**
E.1 Promoción de actividades físicas y eventos deportivos	41	0.14
F. Actividades culturales	**270**	**0.92**
F.1 Promoción de actividades socioculturales	270	0.92
Otros	**847**	**2.88**
Opiniones nulas	**6 278**	**21.35**

FUENTE: Elaborado por la DEOEYG con base en la información obtenida del SIVACC.

Gráfica 2. Opiniones emitidas por rubros en la demarcación territorial

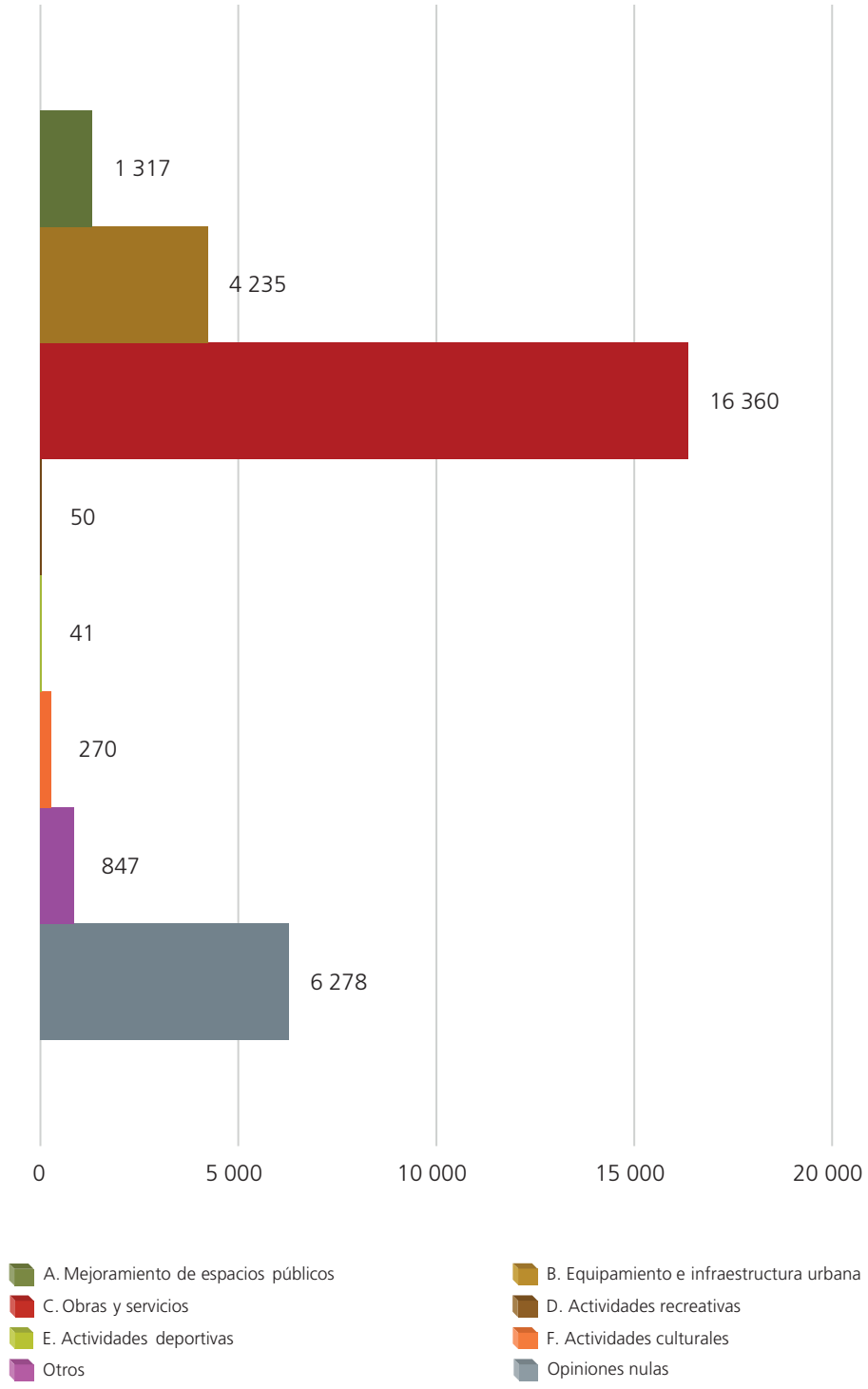

FUENTE: Elaborado por la DEOEYG con base en la información obtenida del SIVACC.

Tabla 4. Resultados según rubro, proyecto y modalidad de opinión, por unidad territorial

Clave y nombre de la UT y distrito electoral local al que pertenece	A. Mejoramiento de espacios públicos			B. Equipamiento e infraestructura urbana							C. Obras y servicios				D. Actividades recreativas	E. Actividades deportivas	F. Actividades culturales
	A.1	A.2	A.3	B.1	B.2	B.3	B.4	B.6	B.7	B.8	C.2	C.3	C.4	C.5	D.1	E.1	F.1
15-001, Algarín, 12	-	-	62	-	10	17	-	-	-	-	-	237	26	-	-	-	-
15-002, Asturias, 12	38	-	-	-	75	-	-	-	-	-	-	58	9	17	-	-	-
15-003, Asturias (Ampl.), 12	-	-	11	-	207	17	-	-	-	-	-	122	-	-	-	-	-
15-004, Atlampa, 09	145	-	-	-	-	67	-	-	49	-	-	510	-	-	-	-	-
15-006, Buenos Aires, 12	-	-	-	-	-	-	-	-	-	-	254	57	51	-	-	-	-
15-008, Condesa, 12	-	-	75	-	12	-	40	-	-	-	-	128	46	-	-	-	-
15-009, Cuauhtémoc, 12	61	-	43	-	-	-	-	-	-	-	-	103	144	-	-	-	-
15-011, Esperanza, 12	-	-	-	-	-	-	-	-	-	-	-	476	-	-	-	-	-
15-012, Ex Hipódromo de Peralvillo, 09	35	-	-	-	-	-	-	-	-	-	262	157	-	-	-	-	-
15-013, Felipe Pescador, 09	-	-	-	-	60	17	-	-	-	-	-	85	-	-	5	-	-
15-016, Hipódromo Condesa, 12	4	-	-	15	17	-	-	-	-	-	-	-	90	-	-	-	-
15-017, Juárez, 12	-	-	-	-	-	136	-	-	-	-	-	200	-	-	-	-	-
15-018, Maza, 09	-	-	-	97	-	-	-	-	29	-	-	80	-	-	-	-	-
15-022, Paulino Navarro, 12	-	-	-	-	-	-	-	-	-	-	-	489	-	-	-	-	-
15-027, San Simón Tolnahuac, 09	17	-	-	48	-	-	-	-	-	-	-	24	67	-	-	-	157
15-028, Santa María (U. Hab.), 09	9	-	-	-	-	-	-	-	-	110	-	120	41	-	-	-	-
15-029, Santa María Insurgentes, 09	-	-	-	11	-	21	-	-	-	-	-	-	-	28	-	-	-
15-031, Tabacalera, 12	28	-	-	-	-	50	-	-	-	-	-	158	42	-	9	-	-
15-032, Tránsito, 12	-	-	-	-	8	-	-	-	-	40	-	610	-	-	-	-	-
15-033, Valle Gómez, 09	39	-	30	-	-	-	-	-	-	-	-	216	6	-	-	-	-
15-034, Vista Alegre, 12	10	41	-	-	-	-	-	-	-	-	-	67	205	-	-	-	-
15-035, Buenavista I, 09	-	-	-	72	-	46	-	119	-	-	-	222	-	-	-	-	-
15-036, Buenavista II, 09	-	-	-	43	-	44	-	-	-	-	-	530	-	-	-	-	-
15-037, Centro I, 09	-	-	-	-	-	-	-	-	-	22	-	352	-	-	-	-	-
15-038, Centro II, 09	-	-	-	-	-	-	-	-	-	-	-	204	88	-	-	-	-
15-039, Centro III, 09	-	-	-	-	-	-	-	-	-	-	-	175	-	-	-	-	-

(Continúa)

Tabla 4. Resultados según rubro, proyecto y modalidad de opinión, por unidad territorial

Clave y nombre de la UT y distrito electoral local al que pertenece	Otros	Opiniones nulas	Total de opiniones emitidas					Lista nominal	Participación (%)	Nombre del proyecto específico ganador
			MRVyO	%	SEI	%	Total			
15-001, Algarín, 12	-	37	380	97.69	9	2.31	389	4 987	7.80	Rehabilitando U. Hab. en Algarín etapa II
15-002, Asturias, 12	-	20	214	98.62	3	1.38	217	3 666	5.92	Banquetas seguras para caminar seguros
15-003, Asturias (Ampl.), 12	-	73	428	99.53	2	0.47	430	4 905	8.77	Caminando sin tropiezos
15-004, Atlampa, 09	-	172	815	86.43	128	13.57	943	10 024	9.41	Guapeando nuestras U. Hab
15-006, Buenos Aires, 12	-	90	415	91.81	37	8.19	452	5 492	8.23	Mejorando la casa
15-008, Condesa, 12	-	43	333	96.80	11	3.20	344	6 847	5.02	Vivienda digna
15-009, Cuauhtémoc, 12	-	44	368	93.16	27	6.84	395	10 874	3.63	Iluminando las calles de la Cuauhtémoc
15-011, Esperanza, 12	-	133	579	95.07	30	4.93	609	3 912	15.57	Unidos para mejorar nuestros predios
15-012, Ex Hipódromo de Peralvillo, 09	-	78	510	95.86	22	4.14	532	9 515	5.59	Tunéame la ronda 88 volumen 2 y volumen 3
15-013, Felipe Pescador, 09	-	72	236	98.74	3	1.26	239	2 023	11.81	Rescatando U. Hab. de Felipe Pescador
15-016, Hipódromo Condesa, 12	-	1	122	96.06	5	3.94	127	2 763	4.60	Sendero seguro diferentes calles de la UT
15-017, Juárez, 12	-	127	430	92.87	33	7.13	463	10 179	4.55	Pintura para todos
15-018, Maza, 09	-	41	243	98.38	4	1.62	247	2 252	10.97	Cambio de drenaje
15-022, Paulino Navarro, 12	-	74	554	98.40	9	1.60	563	4 562	12.34	Intervención de U. Hab.
15-027, San Simón Tolnahuac, 09	-	86	351	87.97	48	12.03	399	9 157	4.36	Actividades culturales, artísticas y recreativas en el pueblo originario San Simón Tolnáhuac, presupuesto participativo 2024
15-028, Santa María (U. Hab.), 09	-	15	294	99.66	1	0.34	295	2 077	14.20	Por la seguridad en la unidad
15-029, Santa María Insurgentes, 09	-	7	66	98.51	1	1.49	67	1 224	5.47	Quiosco y juegos infantiles en parque del tiempo
15-031, Tabacalera, 12	-	27	286	91.08	28	8.92	314	3 392	9.26	Rescatemos áreas comunes rehabilitación de predios en áreas comunes fase 2
15-032, Tránsito, 12	-	208	855	98.73	11	1.27	866	9 210	9.40	Unidos para mejorar nuestros predios
15-033, Valle Gómez, 09	-	34	317	97.54	8	2.46	325	5 649	5.75	Rescate de vivienda en las calles de calz. de Guadalupe, Peñoles, Mapimi, Mellado, Río Consulado y Mezquital cuarta etapa
15-034, Vista Alegre, 12	-	64	371	95.87	16	4.13	387	2 963	13.06	Iluminando la UT
15-035, Buenavista I, 09	-	48	482	95.07	25	4.93	507	6 720	7.54	Proyecto S.A.L.U.D. salvemos a la unidad deteriorada
15-036, Buenavista II, 09	-	93	663	93.38	47	6.62	710	7 629	9.31	Una vivienda sostenible Buenavista II
15-037, Centro I, 09	-	193	555	97.88	12	2.12	567	7 613	7.45	Mejorando Centro I continuidad 20-23
15-038, Centro II, 09	-	127	396	94.51	23	5.49	419	7 484	5.60	2023: mejorando nuestras viviendas2024: enchulando nuestra UT
15-039, Centro III, 09	-	52	214	94.27	13	5.73	227	5 571	4.07	Mejorando nuestros predios alumbrando nuestra UT

(Continúa)

Tabla 4. Resultados según rubro, proyecto y modalidad de opinión, por unidad territorial

Clave y nombre de la UT y distrito electoral local al que pertenece	A. Mejoramiento de espacios públicos			B. Equipamiento e infraestructura urbana							C. Obras y servicios				D. Actividades recreativas	E. Actividades deportivas	F. Actividades culturales
	A.1	A.2	A.3	B.1	B.2	B.3	B.4	B.6	B.7	B.8	C.2	C.3	C.4	C.5	D.1	E.1	F.1
15-040, Centro IV, 09	16	-	-	-	-	-	-	-	-	-	-	162	-	-	-	-	-
15-041, Centro V, 12	-	-	-	20	-	-	-	-	-	-	-	117	5	-	-	-	-
15-042, Centro VI, 12	-	-	-	-	-	-	-	-	50	-	-	250	17	-	-	-	-
15-043, Centro VII, 09	-	-	-	-	-	54	-	-	-	-	-	70	-	-	-	-	-
15-044, Centro VIII, 12	-	-	-	-	-	-	-	166	-	-	-	139	71	-	-	-	-
15-045, Doctores I, 12	-	-	-	18	-	-	-	-	-	-	-	590	-	-	-	-	-
15-046, Doctores II, 12	131	-	34	9	-	12	-	-	-	-	-	223	-	-	-	-	-
15-047, Doctores III, 12	-	-	-	-	-	-	-	-	-	-	-	265	10	-	-	-	-
15-048, Doctores IV, 12	-	-	-	-	96	-	-	-	-	-	-	225	77	-	-	-	-
15-049, Doctores V, 12	-	-	-	-	-	-	-	-	-	-	-	304	-	-	-	-	-
15-050, Guerrero I, 09	-	-	-	-	-	-	-	212	-	-	-	274	-	-	-	-	-
15-051, Guerrero II, 09	-	-	-	51	-	-	-	72	-	-	-	152	28	-	-	-	-
15-052, Guerrero III, 09	70	-	-	44	43	-	-	214	-	-	-	119	21	-	-	-	-
15-053, Guerrero IV, 09	-	-	-	-	-	-	-	-	-	-	-	309	-	-	-	-	-
15-054, Hipódromo I, 12	-	-	31	-	6	-	-	-	-	-	-	23	24	-	-	-	12
15-055, Hipódromo II, 12	-	-	-	37	35	95	-	-	-	-	-	-	24	-	-	-	-
15-056, Morelos I, 09	-	-	-	-	-	-	-	-	-	-	-	102	344	-	-	-	-
15-057, Morelos II, 09	-	-	-	-	-	-	-	-	-	-	20	377	19	-	-	-	-
15-058, Morelos III, 09	-	-	-	-	118	-	-	-	-	-	-	261	-	-	-	-	-
15-059, Nonoalco-Tlatelolco (U. Hab.) I, 09	52	119	-	-	-	-	-	-	-	-	17	276	-	64	-	-	4
15-060, Nonoalco-Tlatelolco (U. Hab.) II, 09	-	-	-	-	-	37	-	-	-	-	76	321	-	-	-	-	-
15-061, Nonoalco-Tlatelolco (U. Hab.) III, 09	-	-	-	-	-	-	-	-	-	-	35	121	238	-	15	-	-
15-062, Obrera I, 12	32	-	-	-	-	23	-	-	-	-	-	355	-	-	21	-	-
15-063, Obrera II, 12	-	-	-	-	-	27	-	-	-	-	-	185	-	-	-	-	-

(Continúa)

Tabla 4. Resultados según rubro, proyecto y modalidad de opinión, por unidad territorial

Clave y nombre de la UT y distrito electoral local al que pertenece	Otros	Opiniones nulas	Total de opiniones emitidas					Lista nominal	Participación (%)	Nombre del proyecto específico ganador
			MRVyO	%	SEI	%	Total			
15-040, Centro IV, 09	-	153	311	93.96	20	6.04	331	8832	3.75	Rescatando vecindades continuidad parte III
15-041, Centro V, 12	-	25	138	82.63	29	17.37	167	2933	5.69	Mantenimiento a U. Hab. chuleando Centro V
15-042, Centro VI, 12	-	147	455	98.06	9	1.94	464	7801	5.95	Enchulando mi barrio
15-043, Centro VII, 09	69	206	390	97.74	9	2.26	399	8440	4.73	Por una vivienda digna centro VII
15-044, Centro VIII, 12	277	263	843	92.03	73	7.97	916	10068	9.10	Dignidad ciudadana
15-045, Doctores I, 12	-	255	840	97.33	23	2.67	863	9077	9.51	Rehabilitando U. Hab. en Doctores I
15-046, Doctores II, 12	-	59	438	93.59	30	6.41	468	8719	5.37	Enchulando tu predio Doctores 2 recargado
15-047, Doctores III, 12	251	26	501	90.76	51	9.24	552	6840	8.07	Mejoramiento de viviendas para un buen vivir
15-048, Doctores IV, 12	-	74	460	97.46	12	2.54	472	7634	6.18	Enchulando las calles Dr. Rafael Lucio y Dr. M. Villada
15-049, Doctores V, 12	-	113	391	93.76	26	6.24	417	8053	5.18	Rehabilitando U. Hab. por una Doctores V más chula etapa 2
15-050, Guerrero I, 09	-	300	758	96.44	28	3.56	786	10718	7.33	Mejoramiento de predios continuidad
15-051, Guerrero II, 09	-	107	383	93.41	27	6.59	410	10679	3.84	Dignificando la vivienda en Guerrero II etapa II
15-052, Guerrero III, 09	-	86	575	96.31	22	3.69	597	10360	5.76	Mejorando Guerrero III etapa 2
15-053, Guerrero IV, 09	-	153	411	88.96	51	11.04	462	7818	5.91	Impermeabilizando tu predio
15-054, Hipódromo I, 12	-	5	98	97.03	3	2.97	101	5141	1.96	En 2023 y 2024, los árboles del parque México y calles de nuestra UT Hipódromo 1, serán tratado 1 x 1 por patólogos forestales
15-055, Hipódromo II, 12	96	43	322	97.58	8	2.42	330	6011	5.49	Defendamos nuestra UT: servicios de asesoría jurídica en materia de medio ambiente, desarrollo urbano, espacio público y ordenamiento territorial
15-056, Morelos I, 09	-	206	596	91.41	56	8.59	652	9205	7.08	Renovando y fortaleciendo el tejido social de mi barrio tercera parte
15-057, Morelos II, 09	-	209	604	96.64	21	3.36	625	9587	6.52	Tepito revive
15-058, Morelos III, 09	-	218	587	98.32	10	1.68	597	9458	6.31	Mi UT la más hermosa Morelos II por sus colores etapa 2
15-059, Nonoalco-Tlatelolco (U. Hab.) I, 09	-	84	599	97.24	17	2.76	616	6692	9.21	Pasillos rehabilitación segunda fase
15-060, Nonoalco-Tlatelolco (U. Hab.) II, 09	64	149	634	97.99	13	2.01	647	6925	9.34	Pasillos dignos segunda etapa rehabilitación 2024
15-061, Nonoalco-Tlatelolco (U. Hab.) III, 09	8	75	490	99.59	2	0.41	492	6170	7.97	Pasillos dignos (2da etapa) rehabilitación
15-062, Obrera I, 12	-	219	634	97.54	16	2.46	650	9261	7.02	Mejoramiento de unidades en Obrera I parte 3
15-063, Obrera II, 12	-	104	286	90.51	30	9.49	316	8125	3.89	Continuando con el rescate de las U. Hab. de la UT

(Continúa)

Tabla 4. Resultados según rubro, proyecto y modalidad de opinión, por unidad territorial

Clave y nombre de la UT y distrito electoral local al que pertenece	A. Mejoramiento de espacios públicos			B. Equipamiento e infraestructura urbana							C. Obras y servicios				D. Actividades recreativas	E. Actividades deportivas	F. Actividades culturales
	A.1	A.2	A.3	B.1	B.2	B.3	B.4	B.6	B.7	B.8	C.2	C.3	C.4	C.5	D.1	E.1	F.1
15-064, Obrera III, 12	33	-	-	-	77	-	-	49	-	-	-	155	-	-	-	-	15
15-065, Obrera IV, 12	-	-	-	-	-	-	-	-	-	-	-	298	22	-	-	-	-
15-066, Peralvillo I, 09	5	-	-	-	-	-	24	-	-	-	-	219	-	-	-	-	-
15-067, Peralvillo II, 09	-	-	-	-	-	-	-	-	-	-	65	147	-	-	-	-	-
15-068, Roma Norte I, 12	-	-	-	-	45	33	-	-	-	-	-	-	-	-	-	-	-
15-069, Roma Norte II, 12	7	-	45	-	11	30	-	-	-	-	-	203	-	-	-	-	5
15-070, Roma Norte III, 12	-	-	31	-	-	99	-	-	184	-	-	-	19	-	-	-	-
15-071, Roma Sur I, 12	-	-	14	-	12	-	-	33	-	-	-	289	53	-	-	-	-
15-072, Roma Sur II, 12	-	-	-	-	21	111	134	-	-	-	-	49	-	-	-	-	-
15-073, San Rafael I, 12	27	-	13	-	-	-	-	-	-	-	204	25	61	-	-	-	-
15-074, San Rafael II, 12	-	-	-	-	-	-	-	-	-	-	245	60	104	-	-	41	69
15-075, Santa María La Ribera I, 09	-	-	-	-	-	201	-	12	-	-	-	439	-	-	-	-	-
15-076, Santa María La Ribera II, 09	9	-	-	-	42	50	10	-	-	-	27	238	-	-	-	-	-
15-078, Santa María La Ribera IV, 09	-	-	-	-	-	46	-	60	13	-	-	372	-	-	-	-	8
Total	768	160	389	465	895	1 233	208	937	325	172	1 205	13 094	1 952	109	50	41	270
Total por rubro	1 317			4 235							16 360						

(Continúa)

Tabla 4. Resultados según rubro, proyecto y modalidad de opinión, por unidad territorial

(Concluye)

Clave y nombre de la UT y distrito electoral local al que pertenece	Otros	Opiniones nulas	Total de opiniones emitidas					Lista nominal	Participación (%)	Nombre del proyecto específico ganador
			MRVyO	%	SEI	%	Total			
15-064, Obrera III, 12	-	53	356	93.19	26	6.81	382	7 871	4.85	Rehabilitando U. Hab. en Obrera III (etapa II)
15-065, Obrera IV, 12	-	134	426	93.83	28	6.17	454	7 087	6.41	Rehabilitando nuestros predios para el buen vivir en Obrera IV etapa 5
15-066, Peralvillo I, 09	-	60	307	99.68	1	0.32	308	8 906	3.46	Mantenimiento a U. Hab.
15-067, Peralvillo II, 09	21	140	370	99.20	3	0.80	373	8 597	4.34	Por un Peralvillo bonito en U. Hab.
15-068, Roma Norte I, 12	21	53	139	91.45	13	8.55	152	6 701	2.27	Banquetas nuevas para Tampico (Durango a Chapultepec)
15-069, Roma Norte II, 12	-	36	331	98.22	6	1.78	337	7 643	4.41	Mantenimiento y rehabilitación de nuestros predios La Roma de adentro para afuera fortaleciendo lazos comunitarios
15-070, Roma Norte III, 12	-	31	352	96.70	12	3.30	364	11 548	3.15	Mejorando nuestras viviendas en la UT Roma Norte III fase 2
15-071, Roma Sur I, 12	40	66	484	95.46	23	4.54	507	7 811	6.49	Enchulando tu unidad
15-072, Roma Sur II, 12	-	70	374	97.14	11	2.86	385	8 609	4.47	Desapareciendo baches
15-073, San Rafael I, 12	-	124	441	97.14	13	2.86	454	6 758	6.72	Rehabilitación de U. Hab. por el buen vivir 3
15-074, San Rafael II, 12	-	86	591	97.69	14	2.31	605	12 389	4.88	Rehabilitación de U. Hab. por el buen vivir 3
15-075, Santa María La Ribera I, 09	-	67	703	97.77	16	2.23	719	14 192	5.07	Enchula mi vida
15-076, Santa María La Ribera II, 09	-	51	396	92.74	31	7.26	427	11 053	3.86	Mejora en común Santa María la Ribera II
15-078, Santa María La Ribera IV, 09	-	69	555	97.71	13	2.29	568	14 642	3.88	Rescate a U. Hab. de Sta. Ma. la Ribera IV
Cuauhtémoc	847	6 278	28 046	95.40	1 352	4.60	29 398	479 044	6.14	

FUENTE: Elaborado por la DEOEyG con base en la lista nominal proporcionada por la DERFE-INE, con fecha de corte al 15 de marzo de 2023, e información obtenida del SIVACC.

Mapa 2. Rubro con mayor número de opiniones en las unidades territoriales de la demarcación territorial

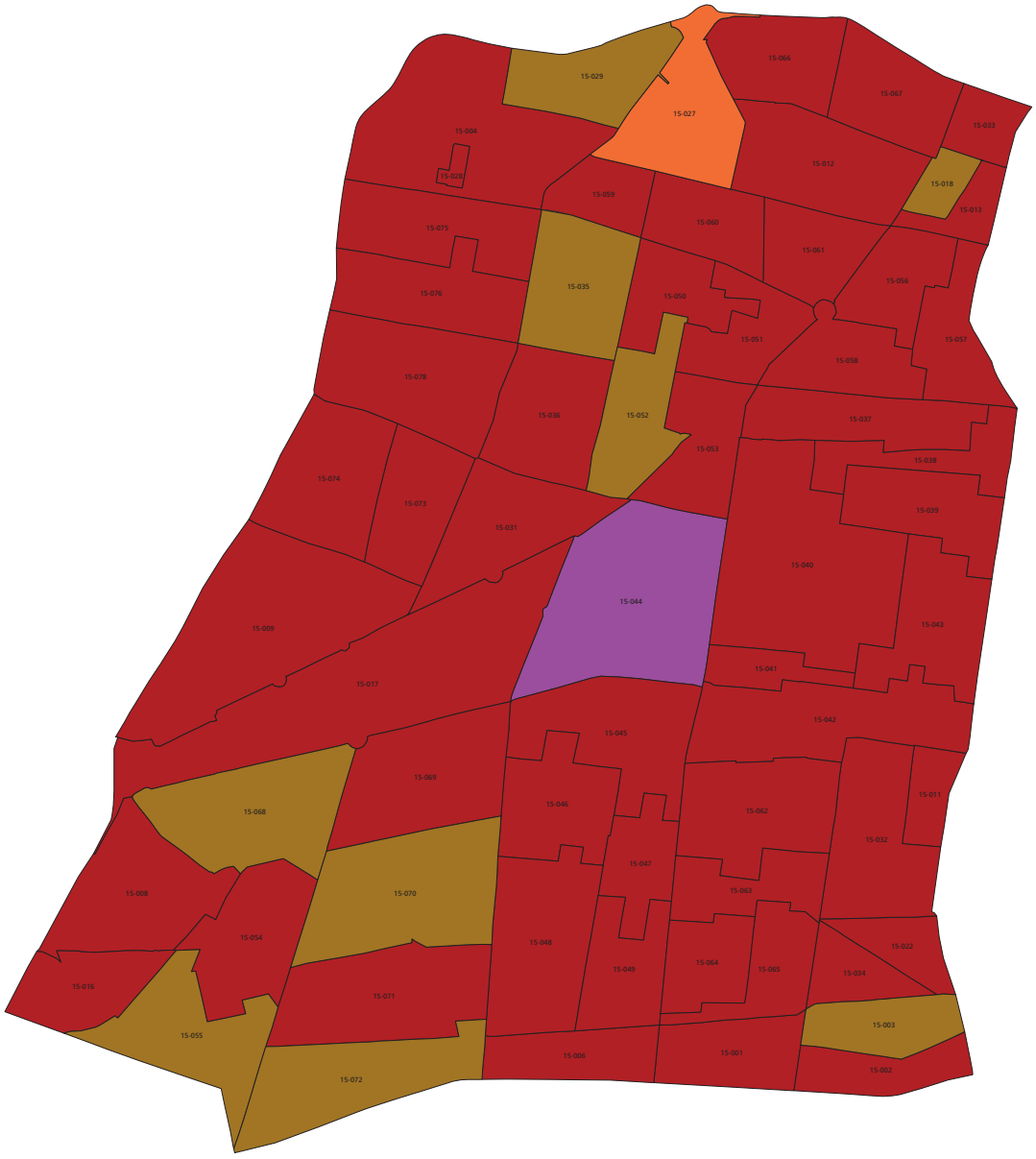

B. Equipamiento e infraestructura urbana (nueve UT)

C. Obras y servicios (53 UT)

F. Actividades culturales (una UT)

Otros (una UT)

NOTA: Los rubros ganadores aquí representados derivan de la organización relativa a los códigos en donde se colocan los proyectos específicos.
FUENTE: Elaborado por la DEOEYG con base en las opiniones emitidas en la CPP 2024.

Miguel Hidalgo

Ilustración 1. Lista nominal, total de opiniones y participación

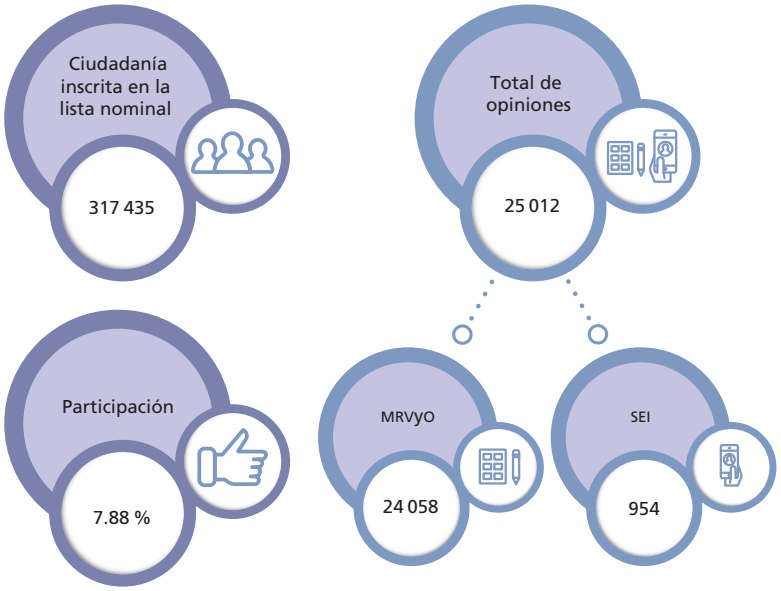

Gráfica 1. Porcentaje de las opiniones por modalidad



Mapa 1. Nivel de participación en las unidades territoriales de la demarcación territorial

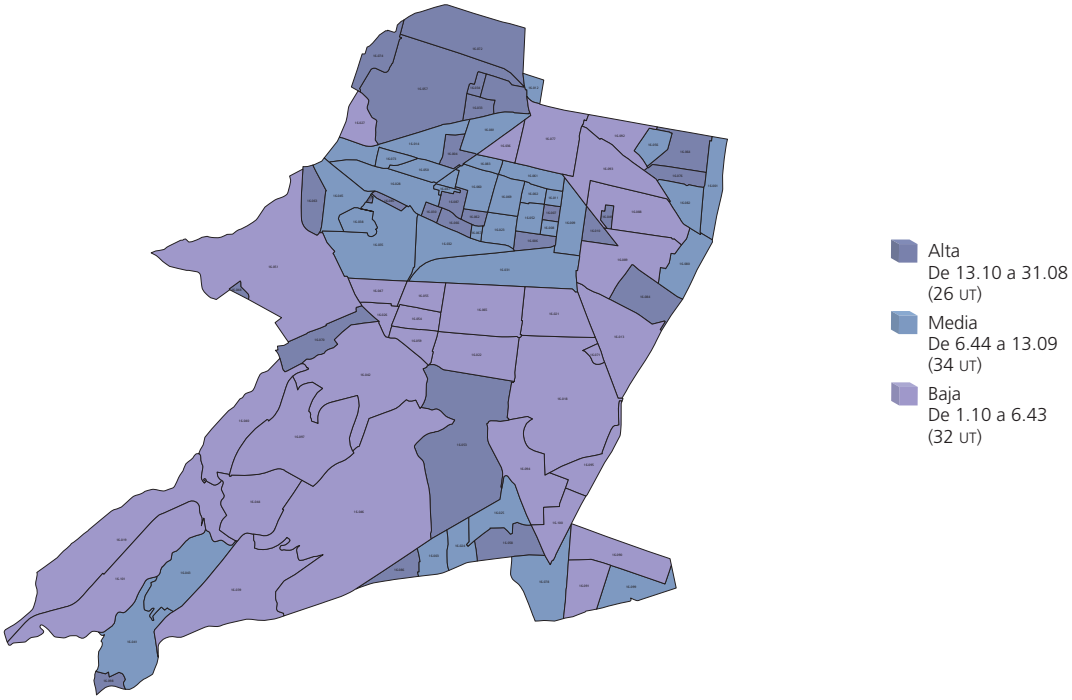

FUENTE: Elaborado por la DEOEyG con base en la lista nominal proporcionada por la DERFE-INE, con fecha de corte al 15 de marzo de 2023, e información obtenida del SIVACC.

Tabla 1. Proyectos registrados y dictaminados como viables, según rubro, por unidad territorial

Clave y nombre de la UT y distrito electoral local al que pertenece	Proyectos registrados viables	Proyectos viables						
		A. Mejoramiento de espacios públicos	B. Equipamiento e infraestructura urbana	C. Obras y servicios	D. Actividades recreativas	E. Actividades deportivas	F. Actividades culturales	Otros
16-001, Agricultura, 05	9	2	6	1	-	-	-	-
16-002, Ahuehuetes Anáhuac, 05	7	-	5	2	-	-	-	-
16-003, América, 13	4	1	2	1	-	-	-	-
16-004, Torre Blanca (Ampl.), 05	6	-	5	-	-	-	1	-
16-006, Anáhuac Dos Lagos, 13	4	-	1	3	-	-	-	-
16-007, Anáhuac Lago Norte, 05	4	-	4	-	-	-	-	-
16-008, Anáhuac Lago Sur, 13	6	-	-	6	-	-	-	-
16-009, Anáhuac Los Manzanos, 05	8	-	6	2	-	-	-	-
16-010, Anáhuac Mariano Escobedo, 13	7	-	5	2	-	-	-	-
16-011, Anáhuac Peralitos, 05	6	-	4	2	-	-	-	-
16-012, Ángel Zimbrón, 05	3	-	3	-	-	-	-	-
16-013, Anzures, 13	2	-	1	1	-	-	-	-
16-014, Argentina Antigua, 05	6	2	4	-	-	-	-	-
16-018, Bosques de Chapultepec (Polanco), 13	4	1	2	1	-	-	-	-
16-019, Bosques de Las Lomas, 13	7	3	1	1	-	-	-	2
16-021, Chapultepec Morales (Polanco), 13	5	1	2	1	-	-	-	1
16-022, Chapultepec Polanco (Polanco), 13	3	-	1	2	-	-	-	-
16-023, Cuauhtémoc Pensil, 13	14	2	3	9	-	-	-	-
16-024, Daniel Garza, 13	3	-	1	1	-	-	-	1
16-025, Daniel Garza (Ampl.), 13	4	-	1	2	-	-	-	1
16-026, Del Bosque (Polanco), 13	3	2	-	1	-	-	-	-
16-027, Torres Toreo, 05	9	2	-	4	-	-	-	3
16-028, Deportiva Pensil, 13	4	1	1	2	-	-	-	-
16-030, Francisco I. Madero, 13	2	-	2	-	-	-	-	-
16-031, Granada, 13	5	1	4	-	-	-	-	-
16-032, Granada (Ampl.), 13	6	4	2	-	-	-	-	-

(Continúa)

Tabla 1. Proyectos registrados y dictaminados como viables, según rubro, por unidad territorial

Clave y nombre de la UT y distrito electoral local al que pertenece	Proyectos registrados viables	Proyectos viables						
		A. Mejoramiento de espacios públicos	B. Equipamiento e infraestructura urbana	C. Obras y servicios	D. Actividades recreativas	E. Actividades deportivas	F. Actividades culturales	Otros
16-033, Huichapan, 05	7	-	5	2	-	-	-	-
16-034, Ignacio Manuel Altamirano, 05	4	-	2	2	-	-	-	-
16-035, Irrigación, 13	6	3	3	-	-	-	-	-
16-036, Legaria, 05	4	-	4	-	-	-	-	-
16-037, Legaria (U. Hab.), 13	4	-	3	1	-	-	-	-
16-038, Loma Hermosa (Conj. Hab.), 13	6	-	1	5	-	-	-	-
16-039, Lomas Altas, 13	4	1	2	-	-	-	-	1
16-040, Lomas de Barrilaco (Lomas de Chapultepec), 13	6	2	2	1	-	-	-	1
16-041, Lomas de Bezares, 13	5	1	2	2	-	-	-	-
16-042, Lomas de Chapultepec I, 13	4	-	1	2	-	-	-	1
16-043, Lomas de Reforma, 13	10	1	5	3	-	-	-	1
16-044, Lomas de Reforma (Lomas de Chapultepec), 13	4	1	1	2	-	-	-	-
16-045, Lomas de Sotelo, 13	4	-	-	4	-	-	-	-
16-046, Lomas Virreyes (Lomas de Chapultepec), 13	4	1	-	2	-	-	-	1
16-047, Los Morales (Polanco), 13	6	1	5	-	-	-	-	-
16-048, Manuel Avila Camacho, 13	3	-	3	-	-	-	-	-
16-049, Marina Nacional (U. Hab.), 05	11	2	3	5	-	-	-	1
16-050, México Nuevo, 05	7	-	4	3	-	-	-	-
16-051, Militar 1 K Lomas de Sotelo (U. Hab.), 13	4	1	2	1	-	-	-	-
16-052, Modelo Pensil, 05	6	-	4	2	-	-	-	-
16-053, Molino del Rey, 13	3	-	-	2	-	-	-	1
16-054, Morales Sección Alameda (Polanco), 13	2	1	1	-	-	-	-	-
16-055, Morales Sección Palmas (Polanco), 13	4	1	3	-	-	-	-	-
16-056, Nextitla, 05	6	-	4	2	-	-	-	-
16-057, Nueva Argentina (Argentina Poniente), 05	7	-	3	4	-	-	-	-
16-058, Observatorio, 13	7	1	3	2	-	-	-	1

(Continúa)

Tabla 1. Proyectos registrados y dictaminados como viables, según rubro, por unidad territorial

Clave y nombre de la UT y distrito electoral local al que pertenece	Proyectos registrados viables	Proyectos viables						
		A. Mejoramiento de espacios públicos	B. Equipamiento e infraestructura urbana	C. Obras y servicios	D. Actividades recreativas	E. Actividades deportivas	F. Actividades culturales	Otros
16-059, Palmitas (Polanco), 13	3	-	1	2	-	-	-	-
16-060, Pensil Norte, 13	10	2	3	5	-	-	-	-
16-061, Pensil San Juanico, 05	6	-	2	4	-	-	-	-
16-062, Pensil Sur, 13	8	-	3	5	-	-	-	-
16-063, Periodista, 13	7	1	5	1	-	-	-	-
16-064, Plutarco Elías Calles, 05	5	1	1	3	-	-	-	-
16-065, Polanco Reforma (Polanco), 13	1	1	-	-	-	-	-	-
16-066, Popo, 13	7	-	5	2	-	-	-	-
16-067, Popo (Ampl.), 13	5	-	2	3	-	-	-	-
16-069, Reforma Pensil, 05	8	-	4	4	-	-	-	-
16-070, Reforma Social, 13	4	-	1	2	-	-	-	1
16-071, Rincón del Bosque, 13	4	1	1	1	-	-	-	1
16-072, San Diego Ocoyoacac, 05	9	-	6	3	-	-	-	-
16-073, San Joaquín, 13	4	-	4	-	-	-	-	-
16-074, San Lorenzo Tlaltenango, 05	4	1	2	1	-	-	-	-
16-076, Santo Tomás, 05	5	1	2	2	-	-	-	-
16-077, Tacuba, 05	7	2	4	1	-	-	-	-
16-078, Tacubaya, 13	3	-	3	-	-	-	-	-
16-079, Tata Lázaro (U. Hab.), 13	4	1	-	3	-	-	-	-
16-080, Tlaxpana, 13	13	2	4	7	-	-	-	-
16-081, Torre Blanca, 05	11	-	5	4	-	-	1	1
16-082, Un Hogar Para Nosotros, 05	6	1	2	2	-	-	-	1
16-083, Ventura Pérez de Alba, 05	8	-	4	4	-	-	-	-
16-084, Verónica Anzures, 13	5	1	3	1	-	-	-	-
16-085, 10 de Abril, 13	6	1	3	2	-	-	-	-
16-086, 16 de Septiembre, 13	3	1	-	1	-	-	-	1

(Continúa)

Tabla 1. Proyectos registrados y dictaminados como viables, según rubro, por unidad territorial

(Concluye)

Clave y nombre de la UT y distrito electoral local al que pertenece	Proyectos registrados viables	Proyectos viables						
		A. Mejoramiento de espacios públicos	B. Equipamiento e infraestructura urbana	C. Obras y servicios	D. Actividades recreativas	E. Actividades deportivas	F. Actividades culturales	Otros
16-087, 5 de Mayo, 13	6	-	4	2	-	-	-	-
16-088, Anáhuac I, 05	6	2	2	2	-	-	-	-
16-089, Anáhuac II, 13	9	-	4	5	-	-	-	-
16-090, Escandón I, 13	4	2	-	1	-	-	-	1
16-091, Escandón II, 13	2	2	-	-	-	-	-	-
16-092, Popotla I, 05	2	-	1	1	-	-	-	-
16-093, Popotla II, 05	5	-	4	-	-	-	-	1
16-094, San Miguel Chapultepec I, 13	5	3	2	-	-	-	-	-
16-095, San Miguel Chapultepec II, 13	4	2	2	-	-	-	-	-
16-097, Lomas de Chapultepec III, 13	5	4	-	-	-	-	-	1
16-098, Lomas de Bezares II, 13	7	2	2	3	-	-	-	-
16-099, Escandón III, 13	4	1	1	2	-	-	-	-
16-100, San Miguel Chapultepec III, 13	4	1	2	1	-	-	-	-
16-101, Bosques de Las Lomas II, 13	5	1	2	2	-	-	-	-
Total por rubro	503	76	228	173	0	0	2	24
		503						

FUENTE: Elaborado por la DEOEYG con base en la información obtenida del SIPROE.

Tabla 2. Proyectos registrados y dictaminados como no viables, según rubro, por unidad territorial

Clave y nombre de la UT y distrito electoral local al que pertenece	Proyectos registrados no viables	Proyectos no viables						
		A. Mejoramiento de espacios públicos	B. Equipamiento e infraestructura urbana	C. Obras y servicios	D. Actividades recreativas	E. Actividades deportivas	F. Actividades culturales	Otros
16-001, Agricultura, 05	4	1	2	1	-	-	-	-
16-002, Ahuehuetes Anáhuac, 05	3	-	2	1	-	-	-	-
16-003, América, 13	3	1	-	-	-	-	-	2
16-004, Torre Blanca (Ampl.), 05	6	-	2	2	-	1	-	1
16-006, Anáhuac Dos Lagos, 13	0	-	-	-	-	-	-	-
16-007, Anáhuac Lago Norte, 05	4	-	-	3	-	-	-	1
16-008, Anáhuac Lago Sur, 13	0	-	-	-	-	-	-	-
16-009, Anáhuac Los Manzanos, 05	4	-	1	3	-	-	-	-
16-010, Anáhuac Mariano Escobedo, 13	1	-	-	1	-	-	-	-
16-011, Anáhuac Peralitos, 05	1	-	-	1	-	-	-	-
16-012, Ángel Zimbrón, 05	7	3	-	4	-	-	-	-
16-013, Anzures, 13	6	2	2	2	-	-	-	-
16-014, Argentina Antigua, 05	2	-	1	-	1	-	-	-
16-018, Bosques de Chapultepec (Polanco), 13	1	-	-	-	-	-	-	1
16-019, Bosques de Las Lomas, 13	2	1	-	1	-	-	-	-
16-021, Chapultepec Morales (Polanco), 13	0	-	-	-	-	-	-	-
16-022, Chapultepec Polanco (Polanco), 13	6	4	-	1	-	-	1	-
16-023, Cuauhtémoc Pensil, 13	4	1	-	1	-	-	-	2
16-024, Daniel Garza, 13	6	-	4	2	-	-	-	-
16-025, Daniel Garza (Ampl.), 13	5	-	5	-	-	-	-	-
16-026, Del Bosque (Polanco), 13	5	3	1	-	-	-	-	1
16-027, Torres Toreo, 05	3	1	1	1	-	-	-	-
16-028, Deportiva Pensil, 13	3	-	1	2	-	-	-	-
16-030, Francisco I. Madero, 13	5	-	3	2	-	-	-	-

(Continúa)

Tabla 2. Proyectos registrados y dictaminados como no viables, según rubro, por unidad territorial

Clave y nombre de la UT y distrito electoral local al que pertenece	Proyectos registrados no viables	Proyectos no viables						
		A. Mejoramiento de espacios públicos	B. Equipamiento e infraestructura urbana	C. Obras y servicios	D. Actividades recreativas	E. Actividades deportivas	F. Actividades culturales	Otros
16-031, Granada, 13	1	-	1	-	-	-	-	-
16-032, Granada (Ampl.), 13	2	1	-	1	-	-	-	-
16-033, Huichapan, 05	0	-	-	-	-	-	-	-
16-034, Ignacio Manuel Altamirano, 05	2	-	2	-	-	-	-	-
16-035, Irrigación, 13	1	-	-	-	-	-	-	1
16-036, Legaria, 05	0	-	-	-	-	-	-	-
16-037, Legaria (U. Hab.), 13	0	-	-	-	-	-	-	-
16-038, Loma Hermosa (Conj. Hab.), 13	4	-	2	1	-	-	-	1
16-039, Lomas Altas, 13	3	1	-	-	-	-	-	2
16-040, Lomas de Barrilaco (Lomas de Chapultepec), 13	1	-	-	-	-	-	-	1
16-041, Lomas de Bezares, 13	0	-	-	-	-	-	-	-
16-042, Lomas de Chapultepec I, 13	1	-	-	-	-	-	-	1
16-043, Lomas de Reforma, 13	0	-	-	-	-	-	-	-
16-044, Lomas de Reforma (Lomas de Chapultepec), 13	0	-	-	-	-	-	-	-
16-045, Lomas de Sotelo, 13	4	1	2	-	-	-	-	1
16-046, Lomas Virreyes (Lomas de Chapultepec), 13	1	-	-	-	-	-	-	1
16-047, Los Morales (Polanco), 13	2	-	-	-	-	-	-	2
16-048, Manuel Avila Camacho, 13	1	-	1	-	-	-	-	-
16-049, Marina Nacional (U. Hab.), 05	2	1	1	-	-	-	-	-
16-050, México Nuevo, 05	2	-	1	-	-	-	-	1
16-051, Militar 1 K Lomas de Sotelo (U. Hab.), 13	0	-	-	-	-	-	-	-
16-052, Modelo Pensil, 05	4	-	1	2	1	-	-	-
16-053, Molino del Rey, 13	4	1	-	-	1	-	-	2
16-054, Morales Sección Alameda (Polanco), 13	4	1	2	-	-	-	-	1

(Continúa)

Tabla 2. Proyectos registrados y dictaminados como no viables, según rubro, por unidad territorial

Clave y nombre de la UT y distrito electoral local al que pertenece	Proyectos registrados no viables	Proyectos no viables						
		A. Mejoramiento de espacios públicos	B. Equipamiento e infraestructura urbana	C. Obras y servicios	D. Actividades recreativas	E. Actividades deportivas	F. Actividades culturales	Otros
16-055, Morales Sección Palmas (Polanco), 13	0	-	-	-	-	-	-	-
16-056, Nextitla, 05	1	-	1	-	-	-	-	-
16-057, Nueva Argentina (Argentina Poniente), 05	7	2	1	4	-	-	-	-
16-058, Observatorio, 13	5	1	2	1	1	-	-	-
16-059, Palmitas (Polanco), 13	2	1	1	-	-	-	-	-
16-060, Pensil Norte, 13	2	-	-	1	1	-	-	-
16-061, Pensil San Juanico, 05	2	-	-	1	-	-	-	1
16-062, Pensil Sur, 13	2	-	1	-	-	-	-	1
16-063, Periodista, 13	3	-	3	-	-	-	-	-
16-064, Plutarco Elías Calles, 05	5	-	2	2	-	-	-	1
16-065, Polanco Reforma (Polanco), 13	5	1	2	-	-	-	-	2
16-066, Popo, 13	2	-	1	1	-	-	-	-
16-067, Popo (Ampl.), 13	1	-	-	1	-	-	-	-
16-069, Reforma Pensil, 05	4	1	3	-	-	-	-	-
16-070, Reforma Social, 13	4	3	-	1	-	-	-	-
16-071, Rincón del Bosque, 13	2	-	1	-	-	-	-	1
16-072, San Diego Ocoyoacac, 05	2	1	1	-	-	-	-	-
16-073, San Joaquín, 13	1	1	-	-	-	-	-	-
16-074, San Lorenzo Tlaltenango, 05	2	1	-	-	-	-	-	1
16-076, Santo Tomás, 05	1	-	-	1	-	-	-	-
16-077, Tacuba, 05	8	3	1	3	-	-	-	1
16-078, Tacubaya, 13	2	-	1	1	-	-	-	-
16-079, Tata Lázaro (U. Hab.), 13	1	-	-	1	-	-	-	-
16-080, Tlaxpana, 13	3	-	-	2	-	-	-	1
16-081, Torre Blanca, 05	8	1	4	3	-	-	-	-
16-082, Un Hogar Para Nosotros, 05	2	-	2	-	-	-	-	-

(Continúa)

Tabla 2. Proyectos registrados y dictaminados como no viables, según rubro, por unidad territorial

(Concluye)

Clave y nombre de la UT y distrito electoral local al que pertenece	Proyectos registrados no viables	Proyectos no viables						
		A. Mejoramiento de espacios públicos	B. Equipamiento e infraestructura urbana	C. Obras y servicios	D. Actividades recreativas	E. Actividades deportivas	F. Actividades culturales	Otros
16-083, Ventura Pérez de Alba, 05	4	-	1	2	-	-	-	1
16-084, Verónica Anzures, 13	3	1	2	-	-	-	-	-
16-085, 10 de Abril, 13	1	-	1	-	-	-	-	-
16-086, 16 de Septiembre, 13	4	-	1	3	-	-	-	-
16-087, 5 de Mayo, 13	1	-	1	-	-	-	-	-
16-088, Anáhuac I, 05	4	1	2	-	-	-	-	1
16-089, Anáhuac II, 13	7	-	2	5	-	-	-	-
16-090, Escandón I, 13	6	2	3	1	-	-	-	-
16-091, Escandón II, 13	3	-	1	1	-	-	-	1
16-092, Popotla I, 05	2	-	1	1	-	-	-	-
16-093, Popotla II, 05	3	2	-	1	-	-	-	-
16-094, San Miguel Chapultepec I, 13	3	1	1	1	-	-	-	-
16-095, San Miguel Chapultepec II, 13	0	-	-	-	-	-	-	-
16-097, Lomas de Chapultepec III, 13	2	-	-	1	-	-	-	1
16-098, Lomas de Bezares II, 13	4	-	2	2	-	-	-	-
16-099, Escandón III, 13	5	-	4	1	-	-	-	-
16-100, San Miguel Chapultepec III, 13	2	-	1	-	-	-	-	1
16-101, Bosques de Las Lomas II, 13	0	-	-	-	-	-	-	-
Total por rubro	251	46	88	74	5	1	1	36
		251						

FUENTE: Elaborado por la DEOEYG con base en la información obtenida del SIPROE.

Tabla 3. Opiniones emitidas por rubros y proyectos

Rubros y proyectos	Opiniones emitidas	%
	25 012	100
A. Mejoramiento de espacios públicos	**2 270**	**9.08**
A.1 Adecuación y/o mejoramiento de espacios públicos	1 297	5.19
A.2 Relacionado con las mascotas	152	0.61
A.3 Áreas verdes e impacto ambiental	821	3.28
B. Equipamiento e infraestructura urbana	**7 885**	**31.52**
B.1 Alcantarillado y drenaje	968	3.87
B.2 Guarniciones y banquetas	1 602	6.40
B.3 Mejoramiento y reparación de vialidades	3 974	15.89
B.4 Infraestructura para personas discapacitadas	404	1.62
B.5 Balizamiento, nomenclatura y señalización	416	1.66
B.6 Red hidráulica	454	1.81
B.8 Prevención del delito	67	0.27
C. Obras y servicios	**6 966**	**27.85**
C.1 Muros de contención y/o rejas perimetrales	176	0.70
C.2 Pasamanos y barandales	37	0.15
C.3 Mejoramiento de entornos habitacionales	1 573	6.29
C.4 Servicios urbanos brindados por las autoridades locales	4 962	19.84
C.5 Construcción de espacios públicos	218	0.87
F. Actividades culturales	**85**	**0.34**
F.1 Promoción de actividades socioculturales	85	0.34
Otros	**1 120**	**4.48**
Opiniones nulas	**6 686**	**26.73**

FUENTE: Elaborado por la DEOEYG con base en la información obtenida del SIVACC.

Gráfica 2. Opiniones emitidas por rubros en la demarcación territorial

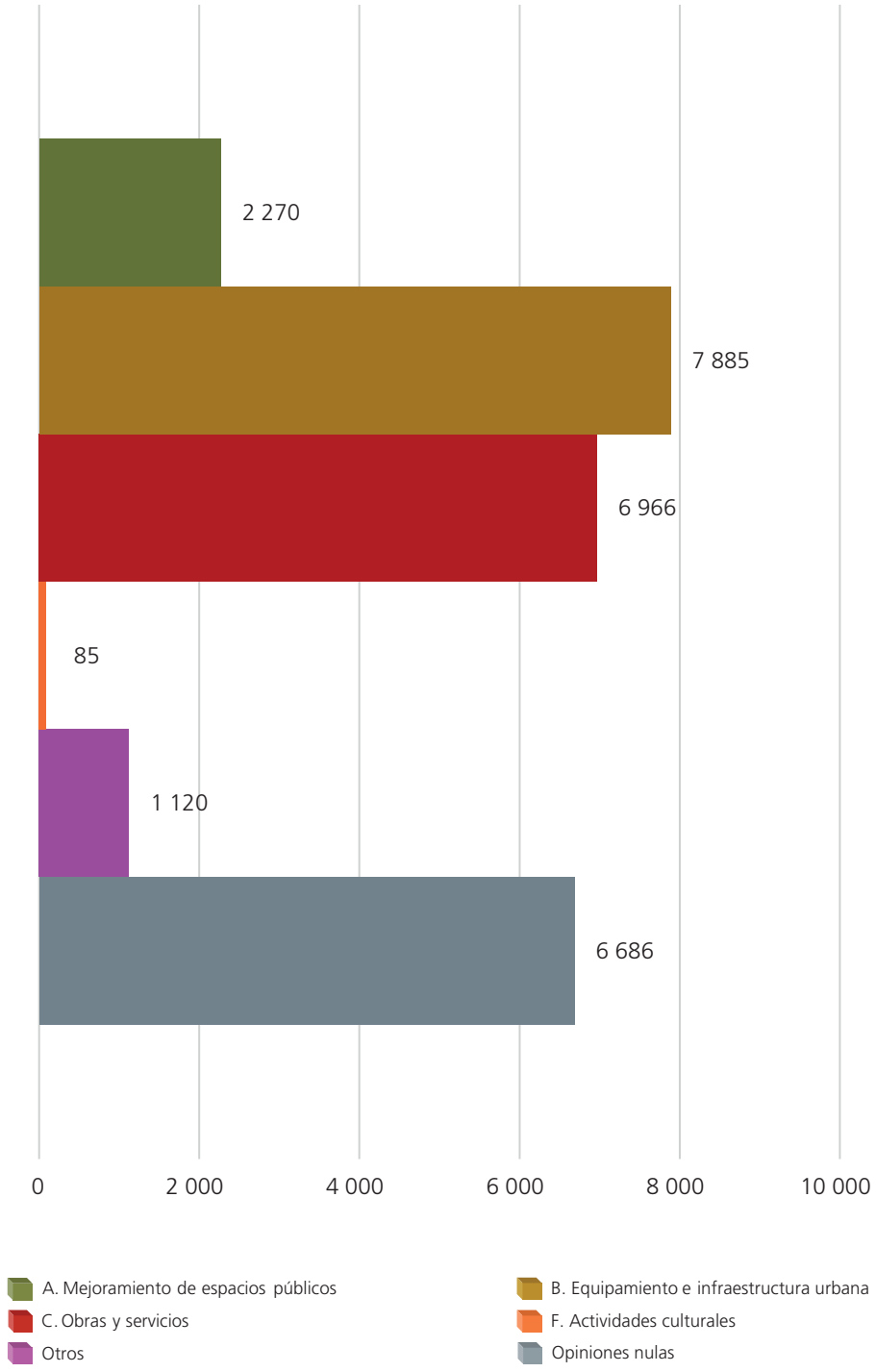

FUENTE: Elaborado por la DEOEYG con base en la información obtenida del SIVACC.

Tabla 4. Resultados según rubro, proyecto y modalidad de opinión, por unidad territorial

Clave y nombre de la UT y distrito electoral local al que pertenece	A. Mejoramiento de espacios públicos			B. Equipamiento e infraestructura urbana							C. Obras y servicios					F. Actividades culturales
	A.1	A.2	A.3	B.1	B.2	B.3	B.4	B.5	B.6	B.8	C.1	C.2	C.3	C.4	C.5	F.1
16-001, Agricultura, 05	32	-	5	19	17	65	-	56	-	-	-	-	-	39	-	-
16-002, Ahuehuetes Anáhuac, 05	-	-	-	24	13	36	-	-	-	-	-	-	-	94	-	-
16-003, América, 13	89	-	-	-	47	-	-	-	141	-	-	-	-	21	-	-
16-004, Torre Blanca (Ampl.), 05	-	-	-	-	40	65	170	28	-	-	-	-	-	-	-	23
16-006, Anáhuac Dos Lagos, 13	-	-	-	78	-	-	-	-	-	-	-	-	-	93	-	-
16-007, Anáhuac Lago Norte, 05	-	-	-	51	-	70	-	-	-	-	-	-	-	-	-	-
16-008, Anáhuac Lago Sur, 13	-	-	-	-	-	-	-	-	-	-	-	-	40	129	-	-
16-009, Anáhuac Los Manzanos, 05	-	-	-	-	24	189	-	-	-	-	-	-	-	126	-	-
16-010, Anáhuac Mariano Escobedo, 13	-	-	-	-	34	205	-	-	-	-	-	-	-	3	-	-
16-011, Anáhuac Peralitos, 05	-	-	-	-	9	15	-	-	-	-	-	-	56	8	-	-
16-012, Ángel Zimbrón, 05	-	-	-	21	66	-	-	5	-	-	-	-	-	-	-	-
16-013, Anzures, 13	-	-	-	-	-	71	-	-	-	-	-	-	-	171	-	-
16-014, Argentina Antigua, 05	92	-	-	-	102	76	-	-	-	-	-	-	-	-	-	-
16-018, Bosques de Chapultepec (Polanco), 13	-	-	11	-	-	6	-	-	14	-	-	-	-	0	-	-
16-019, Bosques de Las Lomas, 13	7	-	40	-	-	45	-	-	-	-	-	-	-	5	-	-
16-021, Chapultepec Morales (Polanco), 13	49	-	-	-	21	-	-	-	-	5	-	-	-	18	-	-
16-022, Chapultepec Polanco (Polanco), 13	-	-	-	-	37	-	-	-	-	-	-	-	13	15	-	-
16-023, Cuauhtémoc Pensil, 13	9	-	-	51	68	6	-	-	-	-	-	-	1	234	-	-
16-024, Daniel Garza, 13	-	-	-	-	-	-	-	-	-	31	-	-	-	144	-	-
16-025, Daniel Garza (Ampl.), 13	-	-	-	-	184	-	-	-	-	-	-	-	-	105	-	-
16-026, Del Bosque (Polanco), 13	10	-	1	-	-	-	-	-	-	-	-	-	-	0	-	-
16-027, Torres Toreo, 05	18	-	-	-	-	-	-	-	-	-	7	-	53	12	-	-
16-028, Deportiva Pensil, 13	61	-	-	-	-	18	-	-	-	-	70	-	-	44	-	-
16-030, Francisco I. Madero, 13	-	-	-	-	31	99	-	-	-	-	-	-	-	-	-	-
16-031, Granada, 13	33	-	-	-	18	6	-	-	178	-	-	-	-	-	-	-
16-032, Granada (Ampl.), 13	54	-	-	149	-	-	-	50	-	-	-	-	-	-	-	-

(Continúa)

Tabla 4. Resultados según rubro, proyecto y modalidad de opinión, por unidad territorial

Clave y nombre de la UT y distrito electoral local al que pertenece	Otros	Opiniones nulas	Total de opiniones emitidas					Lista nominal	Participación (%)	Nombre del proyecto específico ganador
			MRVyO	%	SEI	%	Total			
16-001, Agricultura, 05	-	61	290	98.64	4	1.36	294	3 995	7.36	Donde estamos
16-002, Ahuehuetes Anáhuac, 05	-	51	216	99.08	2	0.92	218	2 186	9.97	Sendero seguro en Ahuehuetes Anáhuac
16-003, América, 13	-	301	514	85.81	85	14.19	599	4 840	12.38	Cambio de la red hidráulica
16-004, Torre Blanca (Ampl.), 05	-	72	355	89.20	43	10.80	398	2 583	15.41	Banquetas con rampas de discapacidad
16-006, Anáhuac Dos Lagos, 13	-	33	163	79.90	41	20.10	204	1 319	15.47	Cambio de drenaje en c. primera priv. de Lago Ladoga (etapa 2 y/o inicio)
16-007, Anáhuac Lago Norte, 05	-	46	165	98.80	2	1.20	167	1 129	14.79	Drenaje en Lago Guanacacha y 2a cerrada de Bolsena
16-008, Anáhuac Lago Sur, 13	-	45	188	87.85	26	12.15	214	1 660	12.89	Alumbrado para mayor seguridad
16-009, Anáhuac Los Manzanos, 05	-	131	464	98.72	6	1.28	470	6 349	7.40	Reencarpetamiento Lago Como
16-010, Anáhuac Mariano Escobedo, 13	-	66	286	92.86	22	7.14	308	2 132	14.45	Reencarpetamiento en Lago Silverio hasta Marina Nacional 2a parte
16-011, Anáhuac Peralitos, 05	-	7	92	96.84	3	3.16	95	1 404	6.77	Fachadas para toda la UT
16-012, Ángel Zimbrón, 05	-	12	102	98.08	2	1.92	104	1 269	8.20	Banquetas, rampas y bolardos
16-013, Anzures, 13	-	71	308	98.40	5	1.60	313	5 324	5.88	Camellones seguros con alumbrado para Darwin y Gutenberg
16-014, Argentina Antigua, 05	-	320	572	96.95	18	3.05	590	6 335	9.31	Cambio de banquetas en diferentes calles de la UT Argentina Antigua
16-018, Bosques de Chapultepec (Polanco), 13	-	0	30	96.77	1	3.23	31	1 927	1.61	Proyecto de 2 años-riego c aguas pluviales p los 3 parques de bosque de Chapultepec-las 3 glorietas de Campos Elíseos y el respiradero del metro
16-019, Bosques de Las Lomas, 13	10	3	101	91.82	9	8.18	110	2 750	4	Continuar, en su caso de haber ganado en el 2023, o bien iniciar la repavimentación de las calles que se encuentran en malas condiciones en la UT
16-021, Chapultepec Morales (Polanco), 13	-	5	89	90.82	9	9.18	98	5 633	1.74	Recuperación de camellón de horacio, continuar con cambio de piso en el tramo de Arquímedes a Mariano Escobedo (continuación de lo realizado en 2022)
16-022, Chapultepec Polanco (Polanco), 13	-	17	76	92.68	6	7.32	82	2 496	3.29	Banquetas nuevas de concreto con registros y jardineras para Chapultepec Polanco (Polanco) (2da. etapa)
16-023, Cuauhtémoc Pensil, 13	-	0	341	92.41	28	7.59	369	3 594	10.27	Luminarias en la UT
16-024, Daniel Garza, 13	91	270	522	97.39	14	2.61	536	5 032	10.65	Continuación iluminación sendero seguro Daniel Garza
16-025, Daniel Garza (Ampl.), 13	43	118	449	99.78	1	0.22	450	6 035	7.46	Una mejor banqueta con poda de raíz
16-026, Del Bosque (Polanco), 13	-	0	11	100	0	0	11	560	1.96	Rehabilitación de las áreas verdes de la UT y tablero controlador para sistema de riego por goteo con válvula reguladora de presión
16-027, Torres Toreo, 05	122	14	225	99.56	1	0.44	226	4 953	4.56	Planta de luz cuartos de máquinas Torres Toreo II
16-028, Deportiva Pensil, 13	-	58	250	99.60	1	0.40	251	2 535	9.90	Lonaria y barras protectoras para la cancha de futbol
16-030, Francisco I. Madero, 13	-	98	228	100	0	0	228	1 429	15.96	Rehabilitando vialidades en Francisco I. Madero
16-031, Granada, 13	-	60	290	98.31	5	1.69	295	3 636	8.11	Cambio de la red hidráulica de agua potable, para la UT
16-032, Granada (Ampl.), 13	-	57	296	95.48	14	4.52	310	4 574	6.78	Cambio de drenaje en la UT (segunda parte)

(Continúa)

Tabla 4. Resultados según rubro, proyecto y modalidad de opinión, por unidad territorial

Clave y nombre de la UT y distrito electoral local al que pertenece	A. Mejoramiento de espacios públicos			B. Equipamiento e infraestructura urbana							C. Obras y servicios					F. Actividades culturales
	A.1	A.2	A.3	B.1	B.2	B.3	B.4	B.5	B.6	B.8	C.1	C.2	C.3	C.4	C.5	F.1
16-033, Huichapan, 05	-	-	-	70	-	58	-	-	-	-	-	-	-	61	-	-
16-034, Ignacio Manuel Altamirano, 05	-	-	-	56	-	-	27	-	-	-	-	-	-	48	-	-
16-035, Irrigación, 13	31	-	15	-	-	-	-	147	-	-	-	-	-	-	-	-
16-036, Legaria, 05	-	-	-	-	-	128	-	-	-	-	-	-	-	-	-	-
16-037, Legaria (U. Hab.), 13	-	-	-	-	-	-	3	31	84	-	11	-	-	-	-	-
16-038, Loma Hermosa (Conj. Hab.), 13	-	-	-	-	13	-	-	-	-	-	78	-	86	21	-	-
16-039, Lomas Altas, 13	-	-	2	14	-	17	-	-	-	-	-	-	-	-	-	-
16-040, Lomas de Barrilaco (Lomas de Chapultepec), 13	-	-	33	-	-	17	-	-	8	-	-	-	-	5	-	-
16-041, Lomas de Bezares, 13	-	-	10	-	131	11	-	-	-	-	-	-	-	10	-	-
16-042, Lomas de Chapultepec I, 13	-	-	-	-	-	31	-	-	-	-	-	-	-	7	-	-
16-043, Lomas de Reforma, 13	-	-	7	-	-	25	-	3	19	-	-	-	-	8	25	-
16-044, Lomas de Reforma (Lomas de Chapultepec), 13	-	-	13	-	-	23	-	-	-	-	-	-	-	7	-	-
16-045, Lomas de Sotelo, 13	-	-	-	-	-	-	-	-	-	-	-	-	332	77	-	-
16-046, Lomas Virreyes (Lomas de Chapultepec), 13	-	-	19	-	-	-	-	-	-	-	-	-	-	16	-	-
16-047, Los Morales (Polanco), 13	25	-	-	-	13	24	-	-	-	-	-	-	-	-	-	-
16-048, Manuel Avila Camacho, 13	-	-	-	-	1	0	-	-	-	7	-	-	-	-	-	-
16-049, Marina Nacional (U. Hab.), 05	24	49	-	7	6	11	-	-	-	-	10	19	131	40	-	-
16-050, México Nuevo, 05	-	-	-	9	-	47	-	-	-	-	-	-	29	110	-	-
16-051, Militar 1 K Lomas de Sotelo (U. Hab.), 13	17	-	-	-	13	18	-	-	-	-	-	-	3	-	-	-
16-052, Modelo Pensil, 05	-	-	-	-	-	43	-	-	-	-	-	-	-	96	-	-
16-053, Molino del Rey, 13	-	-	-	-	-	-	-	-	-	-	-	-	-	41	66	-
16-054, Morales Sección Alameda (Polanco), 13	-	2	-	-	-	-	-	-	10	-	-	-	-	-	-	-
16-055, Morales Sección Palmas (Polanco), 13	4	-	-	-	3	9	-	-	-	-	-	-	-	-	-	-
16-056, Nextitla, 05	-	-	-	32	5	23	-	-	-	-	-	-	-	22	-	-

(Continúa)

Tabla 4. Resultados según rubro, proyecto y modalidad de opinión, por unidad territorial

Clave y nombre de la UT y distrito electoral local al que pertenece	Otros	Opiniones nulas	Total de opiniones emitidas					Lista nominal	Participación (%)	Nombre del proyecto específico ganador
			MRVyO	%	SEI	%	Total			
16-033, Huichapan, 05	-	57	239	97.15	7	2.85	246	1 752	14.04	Cambio de drenaje pluvial para tu UT
16-034, Ignacio Manuel Altamirano, 05	-	54	176	95.14	9	4.86	185	1 094	16.91	Cambio de drenaje pluvial para tu UT
16-035, Irrigación, 13	-	24	210	96.77	7	3.23	217	3 203	6.77	Cambio de letreros de nomenclatura de las calles
16-036, Legaria, 05	-	164	291	99.66	1	0.34	292	5 128	5.69	Reencarpetado rinconada de Lago Superior
16-037, Legaria (U. Hab.), 13	-	29	158	100	0	0	158	1 435	11.01	Instalación de tubería hidráulica
16-038, Loma Hermosa (Conj. Hab.), 13	-	37	234	99.57	1	0.43	235	2 930	8.02	Andadores seguros y sin baches
16-039, Lomas Altas, 13	28	1	58	93.55	4	6.45	62	1 198	5.18	Defendiendo nuestra UT: asesoría jurídica comprobable en materia de medio ambiente
16-040, Lomas de Barrilaco (Lomas de Chapultepec), 13	29	1	87	93.55	6	6.45	93	3 342	2.78	Ríos de vida
16-041, Lomas de Bezares, 13	-	7	155	91.72	14	8.28	169	2 000	8.45	Restauración y ordenamiento de banquetas en Lomas de Bezares
16-042, Lomas de Chapultepec I, 13	40	3	78	96.30	3	3.70	81	4 047	2	Defendiendo nuestra UT: asesoría jurídica comprobable en materia de medio ambiente
16-043, Lomas de Reforma, 13	9	2	96	97.96	2	2.04	98	1 434	6.83	Área verde (etapa 2)
16-044, Lomas de Reforma (Lomas de Chapultepec), 13	-	1	41	93.18	3	6.82	44	1 076	4.09	Reencarpetado en la UT (etapa 2)
16-045, Lomas de Sotelo, 13	-	65	469	98.95	5	1.05	474	4 682	10.12	Arreglo de andadores y áreas comunes islas de la U. Hab. (7 sectores) y de casitas
16-046, Lomas Virreyes (Lomas de Chapultepec), 13	80	6	116	95.87	5	4.13	121	2 428	4.98	Defendiendo nuestra UT: asesoría jurídica comprobable en materia de medio ambiente
16-047, Los Morales (Polanco), 13	-	2	64	100	0	0	64	2 754	2.32	Recuperación y rehabilitación de las áreas verdes en camellones de la UT Los Morales (Polanco). Ejercicio 2024
16-048, Manuel Avila Camacho, 13	-	1	8	88.89	1	11.11	9	29	31.03	Construcción de un módulo de seguridad para la UT Manuel Ávila Camacho. (2da. etapa)
16-049, Marina Nacional (U. Hab.), 05	17	24	312	92.31	26	7.69	338	1 479	22.85	Sellado de muros de edificios
16-050, México Nuevo, 05	-	66	261	100	0	0	261	3 656	7.14	Luminarias
16-051, Militar 1 K Lomas de Sotelo (U. Hab.), 13	-	2	53	100	0	0	53	2 411	2.20	Reencarpetamiento de la av. Batalla de Celaya frente al deportivo SEDENA
16-052, Modelo Pensil, 05	-	17	156	100	0	0	156	2 340	6.67	Alarma sísmica
16-053, Molino del Rey, 13	36	10	153	100	0	0	153	639	23.94	Espacio de convivencia vecinal para Molino del Rey
16-054, Morales Sección Alameda (Polanco), 13	-	0	11	91.67	1	8.33	12	565	2.12	Rehabilitación del sistema de riego en el camellón de Cicerón
16-055, Morales Sección Palmas (Polanco), 13	-	0	14	87.50	2	12.50	16	1 459	1.10	Reencarpetamiento de la c. Sócrates entre av. Ejército Nacional y av. Homero
16-056, Nextitla, 05	-	12	91	96.81	3	3.19	94	1 449	6.49	Rehabilitación de drenaje en la UT Nextitla

(Continúa)

Tabla 4. Resultados según rubro, proyecto y modalidad de opinión, por unidad territorial

Clave y nombre de la UT y distrito electoral local al que pertenece	A. Mejoramiento de espacios públicos			B. Equipamiento e infraestructura urbana							C. Obras y servicios					F. Actividades culturales
	A.1	A.2	A.3	B.1	B.2	B.3	B.4	B.5	B.6	B.8	C.1	C.2	C.3	C.4	C.5	F.1
16-057, Nueva Argentina (Argentina Poniente), 05	-	-	-	61	-	10	-	-	-	-	-	-	-	197	-	-
16-058, Observatorio, 13	30	-	-	-	116	-	-	-	-	-	-	-	239	29	-	-
16-059, Palmitas (Polanco), 13	-	-	-	-	-	25	-	-	-	-	-	-	-	10	-	-
16-060, Pensil Norte, 13	11	-	85	-	8	240	-	-	-	-	-	-	85	145	-	-
16-061, Pensil San Juanico, 05	-	-	-	-	-	66	-	13	-	-	-	-	38	206	-	-
16-062, Pensil Sur, 13	-	-	-	30	-	123	-	-	-	-	-	-	60	23	-	-
16-063, Periodista, 13	29	-	-	-	14	50	-	-	-	-	-	-	-	-	18	-
16-064, Plutarco Elías Calles, 05	-	39	-	-	-	14	-	-	-	-	-	-	-	124	-	-
16-065, Polanco Reforma (Polanco), 13	71	-	-	-	-	-	-	-	-	-	-	-	-	-	-	-
16-066, Popo, 13	-	-	-	-	40	156	-	-	-	-	-	-	-	22	-	-
16-067, Popo (Ampl.), 13	-	-	-	-	-	9	-	-	-	-	-	-	32	6	-	-
16-069, Reforma Pensil, 05	-	-	-	10	-	105	-	-	-	-	-	-	78	54	-	-
16-070, Reforma Social, 13	-	-	-	-	-	24	-	-	-	-	-	-	-	184	-	-
16-071, Rincón del Bosque, 13	5	-	-	-	-	-	-	5	-	-	-	-	-	3	-	-
16-072, San Diego Ocoyoacac, 05	-	-	-	189	-	92	204	-	-	-	-	-	20	57	-	-
16-073, San Joaquín, 13	-	-	-	-	3	237	-	-	-	-	-	-	-	-	-	-
16-074, San Lorenzo Tlaltenango, 05	45	-	-	34	-	45	-	-	-	-	-	-	56	-	-	-
16-076, Santo Tomás, 05	56	-	-	-	-	24	-	-	-	-	-	-	-	36	-	-
16-077, Tacuba, 05	75	-	-	-	41	123	-	-	-	-	-	-	-	40	-	-
16-078, Tacubaya, 13	-	-	-	-	31	221	-	-	-	-	-	-	-	-	-	-
16-079, Tata Lázaro (U. Hab.), 13	11	-	-	-	-	-	-	-	-	-	-	-	68	28	-	-
16-080, Tlaxpana, 13	5	-	180	27	114	99	-	-	-	-	-	18	-	157	-	-
16-081, Torre Blanca, 05	-	-	-	-	-	116	-	-	-	-	-	-	-	229	-	62
16-082, Un Hogar Para Nosotros, 05	16	-	-	-	-	-	-	8	-	-	-	-	-	52	-	-
16-083, Ventura Pérez de Alba, 05	-	-	-	-	-	62	-	-	-	24	-	-	-	105	-	-
16-084, Verónica Anzures, 13	179	-	-	36	23	34	-	-	-	-	-	-	-	-	109	-

(Continúa)

Tabla 4. Resultados según rubro, proyecto y modalidad de opinión, por unidad territorial

Clave y nombre de la UT y distrito electoral local al que pertenece	Otros	Opiniones nulas	Total de opiniones emitidas					Lista nominal	Participación (%)	Nombre del proyecto específico ganador
			MRVyO	%	SEI	%	Total			
16-057, Nueva Argentina (Argentina Poniente), 05	-	529	795	99.75	2	0.25	797	5 534	14.40	Luz para todos
16-058, Observatorio, 13	44	92	537	97.64	13	2.36	550	3 683	14.93	UT mágica. Repellado, pinta de fachadas y herrería (continuidad de 2020, 2021 y 2022)
16-059, Palmitas (Polanco), 13	-	1	36	100	0	0	36	1 376	2.62	Pavimentación en la UT Palmitas (etapa 2)
16-060, Pensil Norte, 13	-	305	871	99.09	8	0.91	879	8 973	9.80	Camino tranquilo y circula seguro
16-061, Pensil San Juanico, 05	-	122	349	78.43	96	21.57	445	5 633	7.90	San Juanico iluminado
16-062, Pensil Sur, 13	-	75	309	99.36	2	0.64	311	2 321	13.40	Calles lisas, calles seguras reencarpetar la c. 4cda de Lago Erne
16-063, Periodista, 13	-	3	111	97.37	3	2.63	114	676	16.86	Reencarpetado asfáltico Ingenieros Militares
16-064, Plutarco Elías Calles, 05	-	41	213	97.71	5	2.29	218	1 310	16.64	Poda para eliminación de plaga de muérdago en árboles de nuestra UT Avalado por biólogo certificado por SEDEMA hasta donde alcance presupuesto
16-065, Polanco Reforma (Polanco), 13	-	5	69	90.79	7	9.21	76	3 624	2.10	Captador de agua pluvial (etapa 2)
16-066, Popo, 13	-	68	285	99.65	1	0.35	286	1 887	15.16	Reencarpetamiento de la c. Poniente 117
16-067, Popo (Ampl.), 13	-	3	50	100	0	0	50	505	9.90	Impermeabilizante habitacional en Popo Ampliación
16-069, Reforma Pensil, 05	-	78	323	99.38	2	0.62	325	3 926	8.28	Restaura tu UT
16-070, Reforma Social, 13	297	157	656	99.09	6	0.91	662	4 925	13.44	En defensa del parque reforma social: servicios de asesoría jurídica en materia de medio ambiente, desarrollo urbano y ordenamiento territorial
16-071, Rincón del Bosque, 13	8	2	23	100	0	0	23	358	6.42	Continuar con el sistema de riego con agua tratada en la glorieta de Campos Elíseos y Rubén Darío
16-072, San Diego Ocoyoacac, 05	-	196	600	79.16	158	20.84	758	5 439	13.94	Banquetas con rampas de discapacidad
16-073, San Joaquín, 13	-	97	337	100	0	0	337	3 123	10.79	Reencarpetamiento en la c. Ignacio Allende
16-074, San Lorenzo Tlaltenango, 05	-	76	256	100	0	0	256	1 231	20.80	Impermeabilizado de techos y azoteas
16-076, Santo Tomás, 05	-	3	116	97.48	3	2.52	119	562	21.17	Sistema de aspersión o riego automatizado en el camellón de Díaz Mirón, alimentado por la recolección de aguas pluviales, así como alguna protección
16-077, Tacuba, 05	-	171	445	98.89	5	1.11	450	10 031	4.49	Reencarpetamiento en Golfo de Bengala
16-078, Tacubaya, 13	-	345	575	96.31	22	3.69	597	7 778	7.68	Reencarpetamiento de mi UT Tacubaya
16-079, Tata Lázaro (U. Hab.), 13	-	4	111	100	0	0	111	465	23.87	Pintura para interior en áreas comunes de todos los edificios
16-080, Tlaxpana, 13	-	104	691	98.15	13	1.85	704	7 565	9.31	Enchulando unidades Tlaxpana
16-081, Torre Blanca, 05	24	114	539	98.90	6	1.10	545	5 662	9.63	Torreblanca iluminada segunda etapa
16-082, Un Hogar Para Nosotros, 05	3	3	82	100	0	0	82	706	11.61	Un hogar para nosotros iluminado
16-083, Ventura Pérez de Alba, 05	-	29	217	98.64	3	1.36	220	2 372	9.27	Luminarias, Ventura Pérez de Alba
16-084, Verónica Anzures, 13	-	141	499	95.59	23	4.41	522	2 511	20.79	Sistema de riego automatizado con paneles solares para parques e instalación de módulos para carga de celulares

(Continúa)

Tabla 4. Resultados según rubro, proyecto y modalidad de opinión, por unidad territorial

Clave y nombre de la UT y distrito electoral local al que pertenece	A. Mejoramiento de espacios públicos			B. Equipamiento e infraestructura urbana							C. Obras y servicios					F. Actividades culturales
	A.1	A.2	A.3	B.1	B.2	B.3	B.4	B.5	B.6	B.8	C.1	C.2	C.3	C.4	C.5	F.1
16-085, 10 de Abril, 13	11	-	-	-	18	-	-	15	-	-	-	-	-	65	-	-
16-086, 16 de Septiembre, 13	-	-	54	-	-	-	-	-	-	-	-	-	130	-	-	-
16-087, 5 de Mayo, 13	-	-	-	-	49	116	-	-	-	-	-	-	-	145	-	-
16-088, Anáhuac I, 05	53	-	-	-	-	74	-	-	-	-	-	-	-	418	-	-
16-089, Anáhuac II, 13	-	-	-	-	-	131	-	42	-	-	-	-	-	351	-	-
16-090, Escandón I, 13	-	62	39	-	-	-	-	-	-	-	-	-	-	86	-	-
16-091, Escandón II, 13	116	-	50	-	-	-	-	-	-	-	-	-	-	-	-	-
16-092, Popotla I, 05	-	-	-	-	38	-	-	-	-	-	-	-	-	94	-	-
16-093, Popotla II, 05	-	-	-	-	93	131	-	-	-	-	-	-	-	-	-	-
16-094, San Miguel Chapultepec I, 13	-	-	95	-	75	70	-	-	-	-	-	-	-	-	-	-
16-095, San Miguel Chapultepec II, 13	-	-	34	-	21	23	-	-	-	-	-	-	-	-	-	-
16-097, Lomas de Chapultepec III, 13	9	-	26	-	-	-	-	-	-	-	-	-	-	-	-	-
16-098, Lomas de Bezares II, 13	20	-	5	-	-	11	0	-	-	-	-	-	23	36	-	-
16-099, Escandón III, 13	-	-	38	-	-	40	-	-	-	-	-	-	-	153	-	-
16-100, San Miguel Chapultepec III, 13	-	-	18	-	22	-	-	13	-	-	-	-	-	25	-	-
16-101, Bosques de Las Lomas II, 13	-	-	41	-	-	46	-	-	-	-	-	-	-	52	-	-
Total	1 297	152	821	968	1 602	3 974	404	416	454	67	176	37	1 573	4 962	218	85
Total por rubro	2 270			7 885							6 966					

(Continúa)

Tabla 4. Resultados según rubro, proyecto y modalidad de opinión, por unidad territorial

(Concluye)

Clave y nombre de la UT y distrito electoral local al que pertenece	Otros	Opiniones nulas	Total de opiniones emitidas					Lista nominal	Participación (%)	Nombre del proyecto específico ganador
			MRVyO	%	SEI	%	Total			
16-085, 10 de Abril, 13	-	15	123	99.19	1	0.81	124	399	31.08	Calles iluminadas con senderos seguros 2024
16-086, 16 de Septiembre, 13	73	53	299	96.45	11	3.55	310	2 103	14.74	Calentadores solares de agua para disminuir el gasto familiar y aumentar su economía
16-087, 5 de Mayo, 13	-	92	402	100	0	0	402	2 930	13.72	Reencarpetando tu UT junto a la alcaldía
16-088, Anáhuac I, 05	-	131	667	98.67	9	1.33	676	15 579	4.34	Alumbrar Anáhuac I con el sendero seguro
16-089, Anáhuac II, 13	-	276	786	98.25	14	1.75	800	13 329	6	Iluminando Anáhuac II
16-090, Escandón I, 13	37	184	396	97.06	12	2.94	408	9 108	4.48	Comunidad segura e iluminada
16-091, Escandón II, 13	-	121	280	97.56	7	2.44	287	6 783	4.23	Recuperación plazuela Mártires de Tacubaya
16-092, Popotla I, 05	-	86	215	98.62	3	1.38	218	4 737	4.60	Alumbrando caminos
16-093, Popotla II, 05	94	124	427	96.61	15	3.39	442	8 434	5.24	Audiorama (sistema auditivo de música selecta) y rescate de áreas verdes (plantación de nueva flora y herrería en ciertas áreas)
16-094, San Miguel Chapultepec I, 13	-	49	259	89.62	30	10.38	289	5 053	5.72	Caminemos seguros en Rafael Rebollar, Melchor Muzquiz e Ignacio Esteva
16-095, San Miguel Chapultepec II, 13	-	22	99	99	1	1	100	2 560	3.91	Saneamiento integral del arbolado en San Miguel Chapultepec II
16-097, Lomas de Chapultepec III, 13	35	1	69	97.18	2	2.82	71	2 295	3.09	Defendiendo nuestra UT: asesoría jurídica comprobable en materia de medio ambiente
16-098, Lomas de Bezares II, 13	-	19	113	99.12	1	0.88	114	587	19.42	Repellado y pintura de fachadas etapa II
16-099, Escandón III, 13	-	227	444	96.94	14	3.06	458	6 968	6.57	Alertando Escandón (colocación de alarmas sísmicas)
16-100, San Miguel Chapultepec III, 13	-	16	93	98.94	1	1.06	94	3 600	2.61	Saneamiento integral del arbolado en San Miguel Chapultepec III
16-101, Bosques de Las Lomas II, 13	-	5	137	95.14	7	4.86	144	2 585	5.57	Saneamiento integral del arbolado, en su caso continuación del presupuesto 2023
Miguel Hidalgo	1 120	6 686	24 058	96.19	954	3.81	25 012	317 435	7.88	

FUENTE: Elaborado por la DEOEYG con base en la lista nominal proporcionada por la DERFE-INE, con fecha de corte al 15 de marzo de 2023, e información obtenida del SIVACC.

Mapa 2. Rubro con mayor número de opiniones en las unidades territoriales de la demarcación territorial

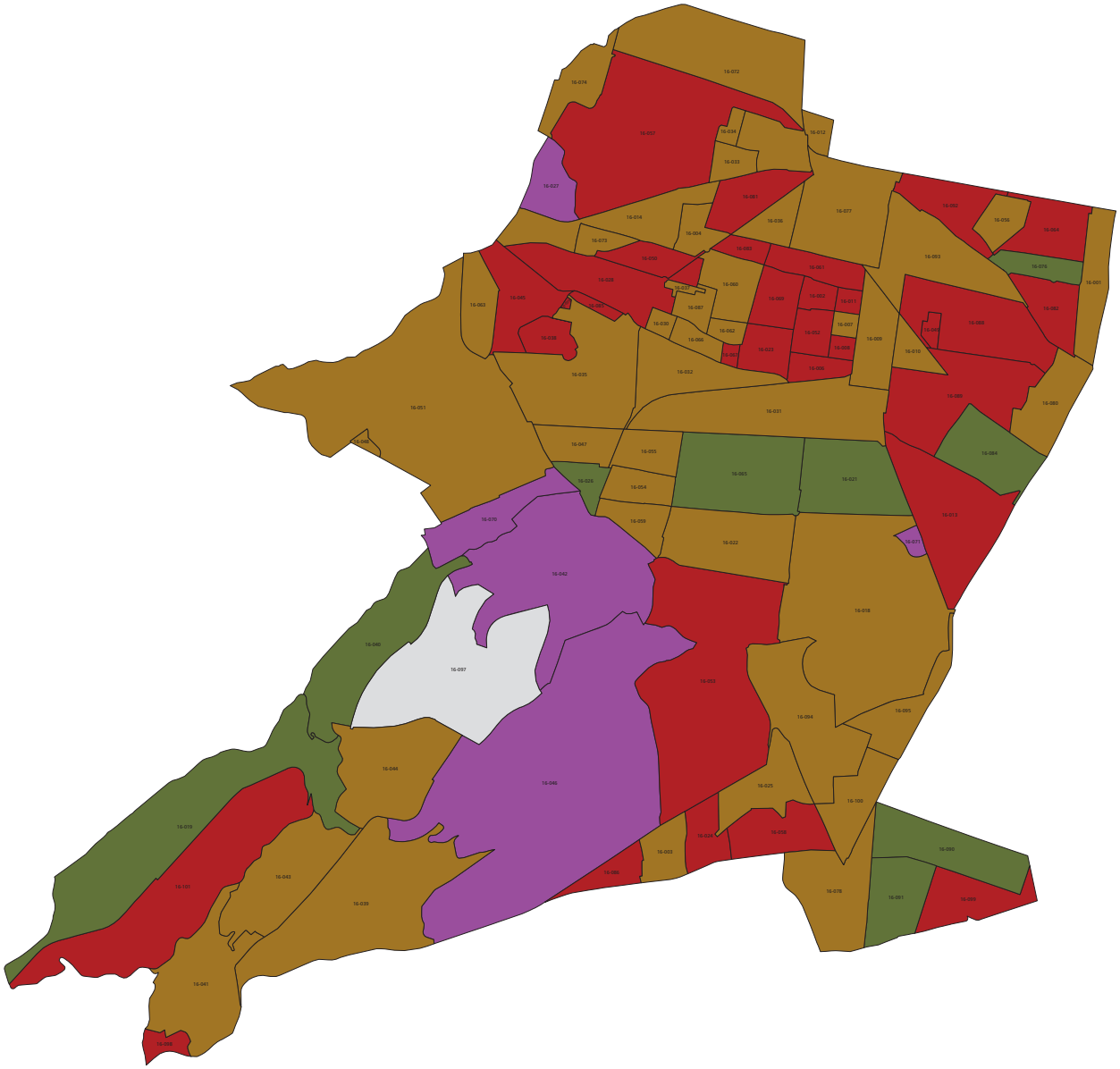

- A. Mejoramiento de espacios públicos (nueve UT)
- B. Equipamiento e infraestructura urbana (45 UT)
- C. Obras y servicios (32 UT)
- Otros (cinco UT)
- Empate A. Mejoramiento de espacios públicos/ Otros (una UT)

NOTA: Los rubros ganadores aquí representados derivan de la organización relativa a los códigos en donde se colocan los proyectos específicos.

FUENTE: Elaborado por la DEOEYG con base en las opiniones emitidas en la CPP 2024.

Venustiano Carranza

Ilustración 1. Lista nominal, total de opiniones y participación

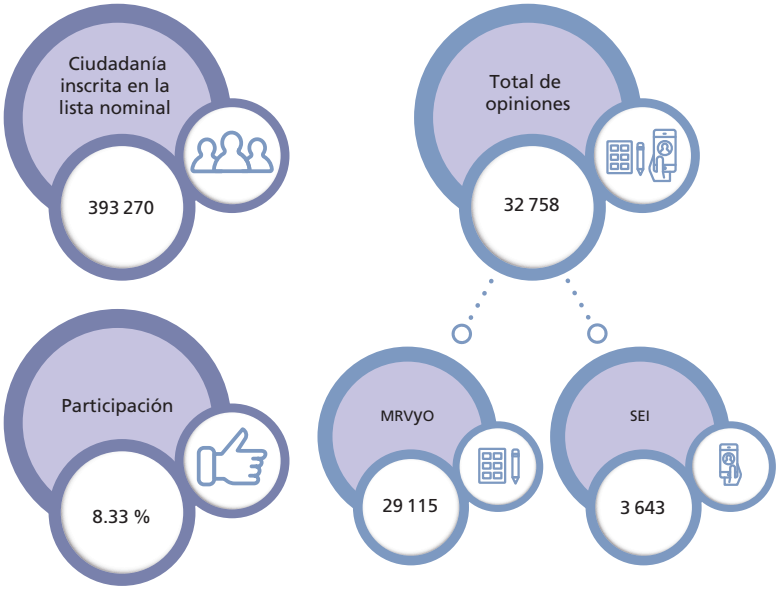

Gráfica 1. Porcentaje de las opiniones por modalidad



Mapa 1. Nivel de participación en las unidades territoriales de la demarcación territorial

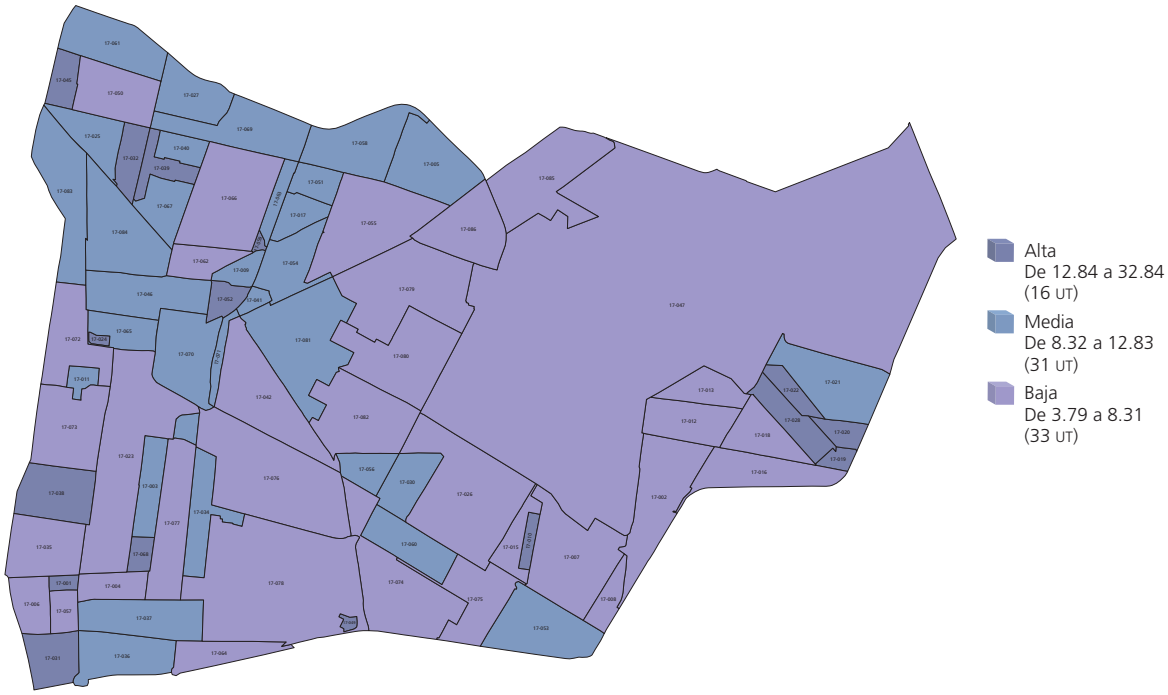

FUENTE: Elaborado por la DEOEYG con base en la lista nominal proporcionada por la DERFE-INE, con fecha de corte al 15 de marzo de 2023, e información obtenida del SIVACC.

Tabla 1. Proyectos registrados y dictaminados como viables, según rubro, por unidad territorial

Clave y nombre de la UT y distrito electoral local al que pertenece	Proyectos registrados viables	Proyectos viables						
		A. Mejoramiento de espacios públicos	B. Equipamiento e infraestructura urbana	C. Obras y servicios	D. Actividades recreativas	E. Actividades deportivas	F. Actividades culturales	Otros
17-001, Aarón Sáenz, 10	6	-	5	1	-	-	-	-
17-002, Adolfo López Mateos, 11	6	2	4	-	-	-	-	-
17-003, Aeronáutica Militar, 10	4	-	2	2	-	-	-	-
17-004, Álvaro Obregón, 10	6	-	5	1	-	-	-	-
17-005, Aquiles Serdán, 10	6	-	5	1	-	-	-	-
17-006, Artes Gráficas, 10	6	-	4	2	-	-	-	-
17-007, Aviación Civil, 11	7	1	3	3	-	-	-	-
17-008, Aviación Civil (Ampl.), 11	6	-	4	2	-	-	-	-
17-009, Azteca, 10	6	2	1	3	-	-	-	-
17-010, Bahía (U. Hab.), 11	9	-	6	2	-	-	-	1
17-011, Candelaria de Los Patos (U. Hab.), 10	5	-	-	5	-	-	-	-
17-012, Caracol, 11	8	3	5	-	-	-	-	-
17-013, Caracol (Ampl.), 11	9	1	6	2	-	-	-	-
17-015, Cuatro Árboles, 11	5	-	4	1	-	-	-	-
17-016, Cuchilla Pantitlán, 11	14	-	10	3	-	-	-	1
17-017, Damián Carmona, 10	7	-	5	2	-	-	-	-
17-018, El Arenal 1a Sección, 11	6	1	4	1	-	-	-	-
17-019, El Arenal 2a Sección, 11	6	1	2	3	-	-	-	-
17-020, El Arenal 3a Sección, 11	7	1	5	1	-	-	-	-
17-021, El Arenal 4a Sección, 11	5	-	3	2	-	-	-	-
17-022, El Arenal Pto. Aéreo (Fracc.), 11	7	1	3	3	-	-	-	-
17-023, El Parque, 10	7	4	2	1	-	-	-	-
17-024, Emiliano Zapata (U. Hab.), 10	11	2	2	6	-	-	-	1
17-025, Emilio Carranza, 10	4	1	1	2	-	-	-	-

(Continúa)

Tabla 1. Proyectos registrados y dictaminados como viables, según rubro, por unidad territorial

Clave y nombre de la UT y distrito electoral local al que pertenece	Proyectos registrados viables	Proyectos viables						
		A. Mejoramiento de espacios públicos	B. Equipamiento e infraestructura urbana	C. Obras y servicios	D. Actividades recreativas	E. Actividades deportivas	F. Actividades culturales	Otros
17-026, Federal, 11	8	2	4	2	-	-	-	-
17-027, Felipe Ángeles, 10	3	2	-	1	-	-	-	-
17-028, FIVIPORT (U. Hab.), 11	6	1	1	4	-	-	-	-
17-030, Industrial Puerto Aéreo (Fracc.), 11	7	-	7	-	-	-	-	-
17-031, Jamaica, 10	4	-	1	3	-	-	-	-
17-032, Janitzio, 10	5	1	3	1	-	-	-	-
17-034, Kennedy (U. Hab.), 10	8	4	3	-	-	-	-	1
17-035, Lorenzo Boturini, 10	5	-	3	1	1	-	-	-
17-036, Magdalena Mixhuca, 10	4	-	2	2	-	-	-	-
17-037, Magdalena Mixhuca (Pblo.), 10	5	1	2	2	-	-	-	-
17-038, Merced Balbuena, 10	5	1	1	3	-	-	-	-
17-039, Michoacana, 10	6	2	3	-	-	-	-	1
17-040, Michoacana (Ampl.), 10	3	-	1	2	-	-	-	-
17-041, Miguel Hidalgo, 10	4	2	2	-	-	-	-	-
17-042, Moctezuma 1a Sección, 10	5	1	2	2	-	-	-	-
17-045, Nicolás Bravo, 10	5	2	2	1	-	-	-	-
17-046, Penitenciaria (Ampl.), 10	4	-	2	2	-	-	-	-
17-047, Peñón de Los Baños, 11	15	-	12	-	1	-	1	1
17-049, Pino (U. Hab.), 10	4	-	-	3	-	-	-	1
17-050, Popular Rastro, 10	9	2	1	6	-	-	-	-
17-051, Primero de Mayo, 10	8	2	5	1	-	-	-	-
17-052, Progresista, 10	4	2	2	-	-	-	-	-
17-053, Puebla, 11	7	-	7	-	-	-	-	-
17-054, Revolución, 10	5	2	3	-	-	-	-	-

(Continúa)

Tabla 1. Proyectos registrados y dictaminados como viables, según rubro, por unidad territorial

Clave y nombre de la UT y distrito electoral local al que pertenece	Proyectos registrados viables	Proyectos viables						
		A. Mejoramiento de espacios públicos	B. Equipamiento e infraestructura urbana	C. Obras y servicios	D. Actividades recreativas	E. Actividades deportivas	F. Actividades culturales	Otros
17-055, Romero Rubio, 10	6	1	5	-	-	-	-	-
17-056, Santa Cruz Aviación, 10	5	-	4	1	-	-	-	-
17-057, Sevilla, 10	9	-	7	2	-	-	-	-
17-058, Simón Bolívar, 10	6	1	4	1	-	-	-	-
17-059, Tres Mosqueteros, 10	6	2	3	1	-	-	-	-
17-060, Valentín Gómez Farías, 11	5	-	4	1	-	-	-	-
17-061, Valle Gómez, 10	4	-	-	3	-	-	-	1
17-062, Venustiano Carranza, 10	3	1	2	-	-	-	-	-
17-063, Venustiano Carranza (Ampl.), 10	2	-	1	1	-	-	-	-
17-064, Viaducto - Balbuena (Conj. Hab.), 10	5	-	2	3	-	-	-	-
17-065, 10 de Mayo, 10	4	-	3	1	-	-	-	-
17-066, 20 de Noviembre, 10	5	-	3	2	-	-	-	-
17-067, 20 de Noviembre (Ampl.), 10	5	-	3	1	-	-	-	1
17-068, 24 de Abril, 10	5	-	4	1	-	-	-	-
17-069, 5to Tramo de 20 de Noviembre, 10	6	-	5	1	-	-	-	-
17-070, 7 de Julio, 10	5	-	2	3	-	-	-	-
17-071, 7 de Julio (Ampl.), 10	4	1	1	2	-	-	-	-
17-072, Centro I, 10	6	3	3	-	-	-	-	-
17-073, Centro II, 10	5	-	1	4	-	-	-	-
17-074, Ignacio Zaragoza I, 11	6	-	4	2	-	-	-	-
17-075, Ignacio Zaragoza II, 11	6	-	4	2	-	-	-	-
17-076, Jardín Balbuena I, 10	7	2	1	4	-	-	-	-
17-077, Jardín Balbuena II, 10	6	-	3	3	-	-	-	-
17-078, Jardín Balbuena III, 10	6	-	2	4	-	-	-	-

(Continúa)

Tabla 1. Proyectos registrados y dictaminados como viables, según rubro, por unidad territorial

(Concluye)

Clave y nombre de la UT y distrito electoral local al que pertenece	Proyectos registrados viables	Proyectos viables						
		A. Mejoramiento de espacios públicos	B. Equipamiento e infraestructura urbana	C. Obras y servicios	D. Actividades recreativas	E. Actividades deportivas	F. Actividades culturales	Otros
17-079, Moctezuma 2a Sección I, 11	13	2	5	6	-	-	-	-
17-080, Moctezuma 2a Sección II, 11	9	1	6	2	-	-	-	-
17-081, Moctezuma 2a Sección III, 10	8	-	4	4	-	-	-	-
17-082, Moctezuma 2a Sección IV, 11	9	1	5	2	-	-	-	1
17-083, Morelos I, 10	6	-	5	1	-	-	-	-
17-084, Morelos II, 10	7	2	1	4	-	-	-	-
17-085, Pensador Mexicano I, 11	10	2	7	1	-	-	-	-
17-086, Pensador Mexicano II, 11	10	2	6	2	-	-	-	-
Total por rubro	501	68	270	150	2	0	1	10
		501						

FUENTE: Elaborado por la DEOEyG con base en la información obtenida del SIPROE.

Tabla 2. Proyectos registrados y dictaminados como no viables, según rubro, por unidad territorial

Clave y nombre de la UT y distrito electoral local al que pertenece	Proyectos registrados no viables	Proyectos no viables						
		A. Mejoramiento de espacios públicos	B. Equipamiento e infraestructura urbana	C. Obras y servicios	D. Actividades recreativas	E. Actividades deportivas	F. Actividades culturales	Otros
17-001, Aarón Sáenz, 10	2	-	2	-	-	-	-	-
17-002, Adolfo López Mateos, 11	0	-	-	-	-	-	-	-
17-003, Aeronáutica Militar, 10	3	-	1	1	-	-	-	1
17-004, Álvaro Obregón, 10	3	-	2	1	-	-	-	-
17-005, Aquiles Serdán, 10	3	-	1	1	-	-	-	1
17-006, Artes Gráficas, 10	2	-	1	1	-	-	-	-
17-007, Aviación Civil, 11	2	-	1	1	-	-	-	-
17-008, Aviación Civil (Ampl.), 11	1	-	1	-	-	-	-	-
17-009, Azteca, 10	1	-	1	-	-	-	-	-
17-010, Bahía (U. Hab.), 11	1	-	1	-	-	-	-	-
17-011, Candelaria de Los Patos (U. Hab.), 10	2	-	2	-	-	-	-	-
17-012, Caracol, 11	2	-	1	1	-	-	-	-
17-013, Caracol (Ampl.), 11	2	-	1	1	-	-	-	-
17-015, Cuatro Árboles, 11	2	-	1	1	-	-	-	-
17-016, Cuchilla Pantitlán, 11	2	-	2	-	-	-	-	-
17-017, Damián Carmona, 10	1	-	1	-	-	-	-	-
17-018, El Arenal 1a Sección, 11	1	-	1	-	-	-	-	-
17-019, El Arenal 2a Sección, 11	1	-	1	-	-	-	-	-
17-020, El Arenal 3a Sección, 11	1	-	1	-	-	-	-	-
17-021, El Arenal 4a Sección, 11	2	-	1	1	-	-	-	-
17-022, El Arenal Pto. Aéreo (Fracc.), 11	1	-	1	-	-	-	-	-
17-023, El Parque, 10	4	-	3	1	-	-	-	-
17-024, Emiliano Zapata (U. Hab.), 10	1	-	1	-	-	-	-	-
17-025, Emilio Carranza, 10	4	-	2	2	-	-	-	-

(Continúa)

Tabla 2. Proyectos registrados y dictaminados como no viables, según rubro, por unidad territorial

Clave y nombre de la UT y distrito electoral local al que pertenece	Proyectos registrados no viables	Proyectos no viables						
		A. Mejoramiento de espacios públicos	B. Equipamiento e infraestructura urbana	C. Obras y servicios	D. Actividades recreativas	E. Actividades deportivas	F. Actividades culturales	Otros
17-026, Federal, 11	2	-	1	1	-	-	-	-
17-027, Felipe Ángeles, 10	1	-	1	-	-	-	-	-
17-028, FIVIPORT (U. Hab.), 11	1	-	-	1	-	-	-	-
17-030, Industrial Puerto Aéreo (Fracc.), 11	0	-	-	-	-	-	-	-
17-031, Jamaica, 10	3	2	1	-	-	-	-	-
17-032, Janitzio, 10	4	1	3	-	-	-	-	-
17-034, Kennedy (U. Hab.), 10	1	-	-	1	-	-	-	-
17-035, Lorenzo Boturini, 10	0	-	-	-	-	-	-	-
17-036, Magdalena Mixhuca, 10	0	-	-	-	-	-	-	-
17-037, Magdalena Mixhuca (Pblo.), 10	2	-	-	2	-	-	-	-
17-038, Merced Balbuena, 10	1	-	-	1	-	-	-	-
17-039, Michoacana, 10	0	-	-	-	-	-	-	-
17-040, Michoacana (Ampl.), 10	3	-	2	-	-	-	-	1
17-041, Miguel Hidalgo, 10	0	-	-	-	-	-	-	-
17-042, Moctezuma 1a Sección, 10	0	-	-	-	-	-	-	-
17-045, Nicolás Bravo, 10	1	-	1	-	-	-	-	-
17-046, Penitenciaria (Ampl.), 10	1	-	-	1	-	-	-	-
17-047, Peñón de Los Baños, 11	2	1	-	-	-	-	-	1
17-049, Pino (U. Hab.), 10	0	-	-	-	-	-	-	-
17-050, Popular Rastro, 10	7	3	3	1	-	-	-	-
17-051, Primero de Mayo, 10	1	-	1	-	-	-	-	-
17-052, Progresista, 10	1	-	1	-	-	-	-	-
17-053, Puebla, 11	2	-	1	1	-	-	-	-
17-054, Revolución, 10	0	-	-	-	-	-	-	-

(Continúa)

Tabla 2. Proyectos registrados y dictaminados como no viables, según rubro, por unidad territorial

Clave y nombre de la UT y distrito electoral local al que pertenece	Proyectos registrados no viables	Proyectos no viables						
		A. Mejoramiento de espacios públicos	B. Equipamiento e infraestructura urbana	C. Obras y servicios	D. Actividades recreativas	E. Actividades deportivas	F. Actividades culturales	Otros
17-055, Romero Rubio, 10	2	-	1	-	-	-	-	1
17-056, Santa Cruz Aviación, 10	0	-	-	-	-	-	-	-
17-057, Sevilla, 10	1	-	1	-	-	-	-	-
17-058, Simón Bolívar, 10	1	-	-	1	-	-	-	-
17-059, Tres Mosqueteros, 10	0	-	-	-	-	-	-	-
17-060, Valentín Gómez Farías, 11	0	-	-	-	-	-	-	-
17-061, Valle Gómez, 10	0	-	-	-	-	-	-	-
17-062, Venustiano Carranza, 10	1	1	-	-	-	-	-	-
17-063, Venustiano Carranza (Ampl.), 10	2	1	1	-	-	-	-	-
17-064, Viaducto - Balbuena (Conj. Hab.), 10	1	-	1	-	-	-	-	-
17-065, 10 de Mayo, 10	1	-	1	-	-	-	-	-
17-066, 20 de Noviembre, 10	0	-	-	-	-	-	-	-
17-067, 20 de Noviembre (Ampl.), 10	2	-	2	-	-	-	-	-
17-068, 24 de Abril, 10	0	-	-	-	-	-	-	-
17-069, 5to Tramo de 20 de Noviembre, 10	0	-	-	-	-	-	-	-
17-070, 7 de Julio, 10	3	-	-	3	-	-	-	-
17-071, 7 de Julio (Ampl.), 10	0	-	-	-	-	-	-	-
17-072, Centro I, 10	1	-	-	1	-	-	-	-
17-073, Centro II, 10	1	-	1	-	-	-	-	-
17-074, Ignacio Zaragoza I, 11	2	-	-	2	-	-	-	-
17-075, Ignacio Zaragoza II, 11	0	-	-	-	-	-	-	-
17-076, Jardín Balbuena I, 10	0	-	-	-	-	-	-	-
17-077, Jardín Balbuena II, 10	0	-	-	-	-	-	-	-
17-078, Jardín Balbuena III, 10	4	-	2	2	-	-	-	-

(Continúa)

Tabla 2. Proyectos registrados y dictaminados como no viables, según rubro, por unidad territorial

(Concluye)

Clave y nombre de la UT y distrito electoral local al que pertenece	Proyectos registrados no viables	Proyectos no viables						
		A. Mejoramiento de espacios públicos	B. Equipamiento e infraestructura urbana	C. Obras y servicios	D. Actividades recreativas	E. Actividades deportivas	F. Actividades culturales	Otros
17-079, Moctezuma 2a Sección I, 11	1	-	-	1	-	-	-	-
17-080, Moctezuma 2a Sección II, 11	0	-	-	-	-	-	-	-
17-081, Moctezuma 2a Sección III, 10	1	-	-	1	-	-	-	-
17-082, Moctezuma 2a Sección IV, 11	2	-	1	-	-	-	1	-
17-083, Morelos I, 10	0	-	-	-	-	-	-	-
17-084, Morelos II, 10	0	-	-	-	-	-	-	-
17-085, Pensador Mexicano I, 11	1	-	1	-	-	-	-	-
17-086, Pensador Mexicano II, 11	2	-	1	1	-	-	-	-
Total por rubro	106	9	58	33	0	0	1	5
		106						

FUENTE: Elaborado por la DEOEYG con base en la información obtenida del SIPROE.

Tabla 3. Opiniones emitidas por rubros y proyectos

Rubros y proyectos	Opiniones emitidas	%
	32 758	**100**
A. Mejoramiento de espacios públicos	**3 075**	**9.39**
A.1 Adecuación y/o mejoramiento de espacios públicos	2 881	8.80
A.2 Relacionado con las mascotas	109	0.33
A.3 Áreas verdes e impacto ambiental	85	0.26
B. Equipamiento e infraestructura urbana	**13 203**	**40.30**
B.1 Alcantarillado y drenaje	3 282	10.02
B.2 Guarniciones y banquetas	1 064	3.25
B.3 Mejoramiento y reparación de vialidades	5 441	16.61
B.5 Balizamiento, nomenclatura y señalización	14	0.04
B.6 Red hidráulica	1 174	3.58
B.7 Escalinatas y puentes peatonales	20	0.06
B.8 Prevención del delito	2 208	6.74
C. Obras y servicios	**11 793**	**36**
C.1 Muros de contención y/o rejas perimetrales	112	0.34
C.2 Pasamanos y barandales	52	0.16
C.3 Mejoramiento de entornos habitacionales	4 853	14.82
C.4 Servicios urbanos brindados por las autoridades locales	6 677	20.38
C.5 Construcción de espacios públicos	99	0.30
D. Actividades recreativas	**40**	**0.12**
D.1 Promoción de actividades lúdicas y recreativas	40	0.12
F. Actividades culturales	**18**	**0.06**
F.1 Promoción de actividades socioculturales	18	0.06
Otros	**331**	**1.01**
Opiniones nulas	**4 298**	**13.12**

FUENTE: Elaborado por la DEOEYG con base en la información obtenida del SIVACC.

Gráfica 2. Opiniones emitidas por rubros en la demarcación territorial

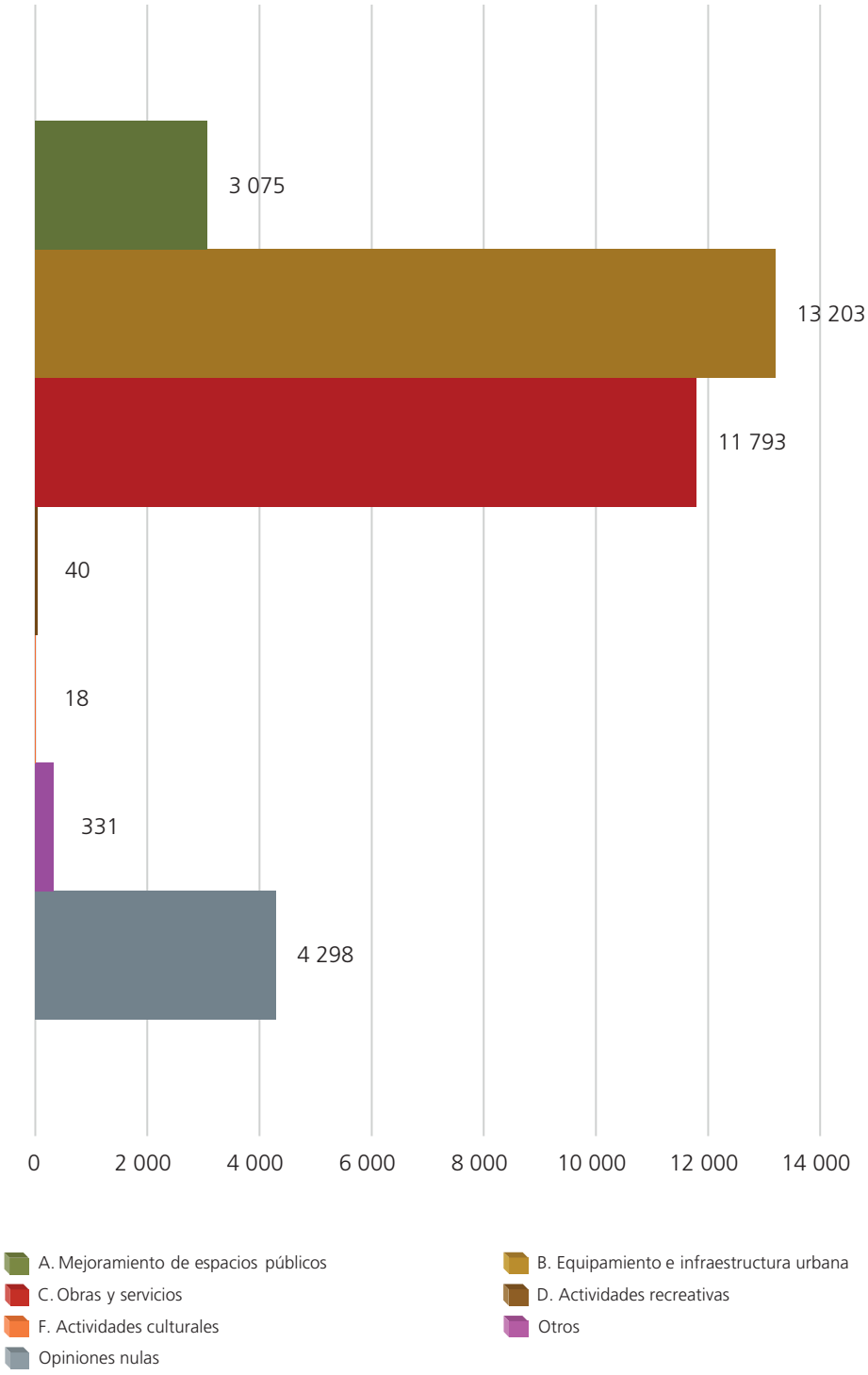

FUENTE: Elaborado por la DEOEYG con base en la información obtenida del SIVACC.

Tabla 4. Resultados según rubro, proyecto y modalidad de opinión, por unidad territorial

Clave y nombre de la UT y distrito electoral local al que pertenece	A. Mejoramiento de espacios públicos			B. Equipamiento e infraestructura urbana							C. Obras y servicios					D. Actividades recreativas	F. Actividades culturales
	A.1	A.2	A.3	B.1	B.2	B.3	B.5	B.6	B.7	B.8	C.1	C.2	C.3	C.4	C.5	D.1	F.1
17-001, Aarón Sáenz, 10	-	-	-	-	12	12	-	-	-	66	-	-	21	-	-	-	-
17-002, Adolfo López Mateos, 11	372	-	-	-	21	20	-	-	-	122	-	-	-	-	-	-	-
17-003, Aeronáutica Militar, 10	-	-	-	197	-	7	-	-	-	-	-	-	-	49	-	-	-
17-004, Álvaro Obregón, 10	-	-	-	-	4	-	-	-	-	176	-	-	-	4	-	-	-
17-005, Aquiles Serdán, 10	-	-	-	566	-	-	-	-	-	-	-	-	-	11	-	-	-
17-006, Artes Gráficas, 10	-	-	-	138	15	7	-	-	-	-	-	-	28	39	-	-	-
17-007, Aviación Civil, 11	327	-	-	-	27	-	-	-	-	26	-	-	-	32	-	-	-
17-008, Aviación Civil (Ampl.), 11	-	-	-	82	-	14	-	-	-	4	-	-	-	12	-	-	-
17-009, Azteca, 10	146	-	-	-	3	-	-	-	-	-	-	-	-	6	0	-	-
17-010, Bahía (U. Hab.), 11	-	-	-	62	-	-	-	179	-	-	-	-	8	1	-	-	-
17-011, Candelaria de Los Patos (U. Hab.), 10	-	-	-	-	-	-	-	-	-	-	24	8	25	134	-	-	-
17-012, Caracol, 11	20	-	-	-	201	24	-	-	-	38	-	-	-	-	-	-	-
17-013, Caracol (Ampl.), 11	-	-	6	202	14	5	-	-	-	4	-	-	-	18	-	-	-
17-015, Cuatro Árboles, 11	-	-	-	-	-	96	-	-	-	-	-	-	32	-	-	-	-
17-016, Cuchilla Pantitlán, 11	-	-	-	331	6	17	-	-	-	10	-	-	0	-	34	-	-
17-017, Damián Carmona, 10	-	-	-	-	2	2	-	-	-	195	-	-	-	7	10	-	-
17-018, El Arenal 1a Sección, 11	8	-	-	-	96	-	-	-	-	-	-	-	-	200	-	-	-
17-019, El Arenal 2a Sección, 11	10	-	-	13	-	-	-	-	-	105	-	-	-	12	-	-	-
17-020, El Arenal 3a Sección, 11	1	-	-	216	-	9	-	-	-	10	-	-	-	19	-	-	-
17-021, El Arenal 4a Sección, 11	-	-	-	-	26	34	-	-	-	26	-	-	-	778	-	-	-
17-022, El Arenal Pto. Aéreo (Fracc.), 11	322	-	-	-	-	35	-	-	-	10	-	-	63	6	-	-	-
17-023, El Parque, 10	130	10	-	-	11	3	-	-	-	-	-	-	-	24	-	-	-
17-024, Emiliano Zapata (U. Hab.), 10	0	-	4	-	1	26	-	-	-	-	-	4	174	2	-	-	-
17-025, Emilio Carranza, 10	-	-	41	-	-	-	2	-	-	-	51	-	-	392	-	-	-
17-026, Federal, 11	18	-	-	-	14	313	-	-	-	11	-	-	-	15	-	-	-
17-027, Felipe Ángeles, 10	184	-	-	-	-	-	-	-	-	-	-	24	-	-	-	-	-

(Continúa)

Tabla 4. Resultados según rubro, proyecto y modalidad de opinión, por unidad territorial

Clave y nombre de la UT y distrito electoral local al que pertenece	Otros	Opiniones nulas	Total de opiniones emitidas					Lista nominal	Participación (%)	Nombre del proyecto específico ganador
			MRVyO	%	SEI	%	Total			
17-001, Aarón Sáenz, 10	-	22	132	99.25	1	0.75	133	405	32.84	Poste con botón de pánico, cámara de video vigilancia 360° en la UT Aarón Sáenz
17-002, Adolfo López Mateos, 11	-	71	461	76.07	145	23.93	606	8362	7.25	Rehabilitación de la plaza cívica Adolfo López Mateos
17-003, Aeronáutica Militar, 10	-	22	275	100	0	0	275	2564	10.73	Para una sin inundaciones
17-004, Álvaro Obregón, 10	-	35	216	98.63	3	1.37	219	3187	6.87	Sistema integral de seguridad
17-005, Aquiles Serdán, 10	-	102	676	99.56	3	0.44	679	7637	8.89	Cambio de drenaje en toda la UT Aquiles Serdán
17-006, Artes Gráficas, 10	-	63	290	100	0	0	290	5085	5.70	Cambio de drenaje en toda la UT Artes Gráficas
17-007, Aviación Civil, 11	-	46	297	64.85	161	35.15	458	5902	7.76	Rehabilitación de espacio público (plaza aviación civil)
17-008, Aviación Civil (Ampl.), 11	-	14	102	80.95	24	19.05	126	2080	6.06	Cambio de albañales en ampl. Aviación Civil
17-009, Azteca, 10	-	13	139	82.74	29	17.26	168	1677	10.02	Recuperación de av. del Peñón 2da etapa, gym al aire libre
17-010, Bahía (U. Hab.), 11	15	12	273	98.56	4	1.44	277	2019	13.72	Cambio de tubería de la red hidráulica de agua potable en U. Hab. Bahía
17-011, Candelaria de Los Patos (U. Hab.), 10	-	18	195	93.30	14	6.70	209	1798	11.62	Rehabilitación, mantenimiento y colocación de luminaria con tecnología led 2024
17-012, Caracol, 11	-	47	263	79.70	67	20.30	330	4961	6.65	Pasos seguros en Caracol
17-013, Caracol (Ampl.), 11	-	35	261	91.90	23	8.10	284	4310	6.59	Drenaje renovado en Ampliación Caracol
17-015, Cuatro Árboles, 11	-	12	138	98.57	2	1.43	140	2218	6.31	Cambio de carpeta asfáltica en c. Recursos Hidráulicos y Bienes Nacionales
17-016, Cuchilla Pantitlán, 11	0	17	250	60.24	165	39.76	415	7435	5.58	Renovación de tubería de drenaje en cuchilla Pantitlán donde se requiera
17-017, Damián Carmona, 10	-	28	244	100	0	0	244	2641	9.24	Sistema integral de seguridad video cámaras de vigilancia SISVC
17-018, El Arenal 1a Sección, 11	-	24	302	92.07	26	7.93	328	4833	6.79	Instalación de nuevos puntos de luz
17-019, El Arenal 2a Sección, 11	-	18	152	96.20	6	3.80	158	910	17.36	Sistema integral de seguridad V.C. en Arenal 2 sección
17-020, El Arenal 3a Sección, 11	-	14	172	63.94	97	36.06	269	1810	14.86	Renovación de tubería de drenaje
17-021, El Arenal 4a Sección, 11	-	227	865	79.29	226	20.71	1091	10181	10.72	Colocación e instalación de postes y luminarias
17-022, El Arenal Pto. Aéreo (Fracc.), 11	-	83	496	95.57	23	4.43	519	3340	15.54	Rehabilitación de parques de bolsillo
17-023, El Parque, 10	-	31	209	100	0	0	209	2803	7.46	Iluminemos el parque de Los Periodistas Ilustres etapa 2
17-024, Emiliano Zapata (U. Hab.), 10	2	10	183	82.06	40	17.94	223	901	24.75	Mejoras en la U. Hab. Emiliano Zapata rehabilitación de puertas vehiculares y peatonales
17-025, Emilio Carranza, 10	-	33	395	76.11	124	23.89	519	4337	11.97	Postes luminaria tipo led
17-026, Federal, 11	-	48	416	99.28	3	0.72	419	10068	4.16	Vialidad segura
17-027, Felipe Ángeles, 10	-	34	204	84.30	38	15.70	242	2468	9.81	Rehabilitación y mantenimiento parque Felipe Ángeles instalación de reja perimetral 2da etapa

(Continúa)

Tabla 4. Resultados según rubro, proyecto y modalidad de opinión, por unidad territorial

Clave y nombre de la UT y distrito electoral local al que pertenece	A. Mejoramiento de espacios públicos			B. Equipamiento e infraestructura urbana							C. Obras y servicios					D. Actividades recreativas	F. Actividades culturales
	A.1	A.2	A.3	B.1	B.2	B.3	B.5	B.6	B.7	B.8	C.1	C.2	C.3	C.4	C.5	D.1	F.1
17-028, FIVIPORT (U. Hab.), 11	22	-	-	-	-	12	-	-	-	-	-	-	95	396	-	-	-
17-030, Industrial Puerto Aéreo (Fracc.), 11	-	-	-	-	0	9	-	-	-	0	-	-	-	-	-	-	-
17-031, Jamaica, 10	-	-	-	-	-	-	-	-	-	231	4	-	79	-	-	-	-
17-032, Janitzio, 10	-	-	7	-	1	305	12	-	-	-	-	-	-	1	-	-	-
17-034, Kennedy (U. Hab.), 10	11	-	12	-	-	-	-	563	-	10	-	-	-	-	-	-	-
17-035, Lorenzo Boturini, 10	-	-	-	22	-	244	-	-	-	-	-	-	60	-	-	31	-
17-036, Magdalena Mixhuca, 10	-	-	-	-	11	-	-	-	-	17	-	-	-	345	-	-	-
17-037, Magdalena Mixhuca (Pblo.), 10	72	-	-	-	379	27	-	-	-	-	-	-	37	66	-	-	-
17-038, Merced Balbuena, 10	142	-	-	-	-	518	-	-	-	-	12	-	-	20	-	-	-
17-039, Michoacana, 10	2	-	5	-	-	85	-	13	-	9	-	-	-	-	-	-	-
17-040, Michoacana (Ampl.), 10	-	-	-	83	-	-	-	-	-	-	-	-	-	70	-	-	-
17-041, Miguel Hidalgo, 10	9	-	3	-	-	-	-	-	-	17	-	-	-	-	-	-	-
17-042, Moctezuma 1a Sección, 10	19	-	-	44	-	-	-	-	-	-	-	-	-	408	-	-	-
17-045, Nicolás Bravo, 10	271	16	-	1	-	46	-	-	-	-	-	-	-	8	-	-	-
17-046, Penitenciaria (Ampl.), 10	-	-	-	-	4	24	-	-	-	-	-	-	513	-	7	-	-
17-047, Peñón de Los Baños, 11	-	-	-	46	3	242	-	-	-	-	-	-	-	-	-	9	18
17-049, Pino (U. Hab.), 10	-	-	-	-	-	-	-	-	-	-	7	-	78	-	-	-	-
17-050, Popular Rastro, 10	63	2	-	-	-	1	-	-	-	-	5	-	28	146	-	-	-
17-051, Primero de Mayo, 10	29	-	-	8	-	13	-	-	-	176	-	-	-	8	-	-	-
17-052, Progresista, 10	12	72	-	14	-	-	-	-	-	5	-	-	-	-	-	-	-
17-053, Puebla, 11	-	-	-	-	8	500	-	-	-	96	-	-	-	-	-	-	-
17-054, Revolución, 10	40	-	-	225	24	-	-	-	-	-	-	-	-	-	-	-	-
17-055, Romero Rubio, 10	-	9	-	-	-	657	-	-	-	-	-	-	-	-	-	-	-
17-056, Santa Cruz Aviación, 10	-	-	-	-	29	93	-	-	-	-	-	-	-	17	-	-	-

(Continúa)

Tabla 4. Resultados según rubro, proyecto y modalidad de opinión, por unidad territorial

Clave y nombre de la UT y distrito electoral local al que pertenece	Otros	Opiniones nulas	Total de opiniones emitidas					Lista nominal	Participación (%)	Nombre del proyecto específico ganador
			MRVyO	%	SEI	%	Total			
17-028, FIVIPORT (U. Hab.), 11	-	69	514	86.53	80	13.47	594	3845	15.45	Colocación de nuevos puntos de luz
17-030, Industrial Puerto Aéreo (Fracc.), 11	-	0	8	88.89	1	11.11	9	92	9.78	Repavimentar Norte 3
17-031, Jamaica, 10	-	106	419	99.76	1	0.24	420	2992	14.04	Poste con botón de pánico cámara de video vigilancia 360° y alerta sísmica
17-032, Janitzio, 10	-	14	303	89.12	37	10.88	340	2262	15.03	Reencarpetado de Yurécuaro
17-034, Kennedy (U. Hab.), 10	113	76	689	87.77	96	12.23	785	6584	11.92	Mantenimiento integral en la U. Hab. Kennedy
17-035, Lorenzo Boturini, 10	-	95	451	99.78	1	0.22	452	5670	7.97	Cambio de cinta asfáltica col. Lorenzo Boturini para una UT sin baches
17-036, Magdalena Mixhuca, 10	-	66	438	99.77	1	0.23	439	4691	9.36	Mantenimiento, sustitución y colocación en puntos adicionales de luz con tecnología led en toda la UT
17-037, Magdalena Mixhuca (Pblo.), 10	-	119	700	100	0	0	700	6441	10.87	Paso firme en Magdalena Mixhuca Pueblo, cambio de banquetas
17-038, Merced Balbuena, 10	-	92	784	100	0	0	784	4677	16.76	Una UT sin baches
17-039, Michoacana, 10	14	21	118	79.19	31	20.81	149	931	16	Reencarpetado en la c. de Plomeros
17-040, Michoacana (Ampl.), 10	-	47	183	91.50	17	8.50	200	2130	9.39	Cambio de drenaje en c. Fresnillo
17-041, Miguel Hidalgo, 10	-	2	30	96.77	1	3.23	31	271	11.44	Sistema integral de seguridad
17-042, Moctezuma 1a Sección, 10	-	141	612	100	0	0	612	9722	6.30	Mantenimiento, sustitución y colocación de puntos adicionales de luz con tecnología led en toda la UT
17-045, Nicolás Bravo, 10	-	14	275	77.25	81	22.75	356	2643	13.47	Rehabilitación y mantenimiento del parque Nicolás Bravo 2da etapa construcción de andadores
17-046, Penitenciaria (Ampl.), 10	-	44	223	37.67	369	62.33	592	6201	9.55	Rehabilitación de U. Hab. (pintura y tinacos)
17-047, Peñón de Los Baños, 11	114	30	459	99.35	3	0.65	462	9433	4.90	Reencarpetado en tu UT
17-049, Pino (U. Hab.), 10	27	13	123	98.40	2	1.60	125	776	16.11	Renovación de jaula para azoteas ed. 9, 7, 6, 5, 4, 3, 2 y 1
17-050, Popular Rastro, 10	-	24	174	64.68	95	35.32	269	3568	7.54	Alumbrado afuera del parque Popular Rastro
17-051, Primero de Mayo, 10	-	18	252	100	0	0	252	2294	10.99	Sistema integral de seguridad en la 1 de mayo
17-052, Progresista, 10	-	20	118	95.93	5	4.07	123	686	17.93	Rehabilitación de espacios públicos Chiclera 2da etapa
17-053, Puebla, 11	-	84	450	65.41	238	34.59	688	6434	10.69	Puebla sin baches
17-054, Revolución, 10	-	162	447	99.11	4	0.89	451	5168	8.73	Cambio de tubería en Revolución
17-055, Romero Rubio, 10	-	79	655	87.92	90	12.08	745	10256	7.26	Tapemos los baches de la col. Romero Rubio
17-056, Santa Cruz Aviación, 10	-	33	172	100	0	0	172	1901	9.05	Reencarpetado en toda la UT

(Continúa)

Tabla 4. Resultados según rubro, proyecto y modalidad de opinión, por unidad territorial

Clave y nombre de la UT y distrito electoral local al que pertenece	A. Mejoramiento de espacios públicos			B. Equipamiento e infraestructura urbana							C. Obras y servicios					D. Actividades recreativas	F. Actividades culturales
	A.1	A.2	A.3	B.1	B.2	B.3	B.5	B.6	B.7	B.8	C.1	C.2	C.3	C.4	C.5	D.1	F.1
17-057, Sevilla, 10	-	-	-	-	4	58	-	-	-	12	-	-	22	-	-	-	-
17-058, Simón Bolívar, 10	4	-	-	42	-	1	-	-	-	33	-	-	-	583	-	-	-
17-059, Tres Mosqueteros, 10	9	-	-	-	-	22	-	-	-	-	-	-	-	4	-	-	-
17-060, Valentín Gómez Farías, 11	-	-	-	-	-	381	-	-	-	19	-	-	5	-	-	-	-
17-061, Valle Gómez, 10	-	-	-	-	-	-	-	-	-	-	-	-	437	-	-	-	-
17-062, Venustiano Carranza, 10	3	-	-	143	8	-	-	-	-	-	-	-	-	-	-	-	-
17-063, Venustiano Carranza (Ampl.), 10	-	-	-	-	13	-	-	-	-	-	-	-	146	-	-	-	-
17-064, Viaducto - Balbuena (Conj. Hab.), 10	-	-	-	32	-	-	-	-	-	119	-	-	15	7	-	-	-
17-065, 10 de Mayo, 10	-	-	-	-	-	10	-	-	-	160	-	-	-	12	-	-	-
17-066, 20 de Noviembre, 10	-	-	-	-	12	21	-	-	-	28	-	-	-	410	-	-	-
17-067, 20 de Noviembre (Ampl.), 10	-	-	-	9	-	48	-	8	-	-	-	-	7	-	-	-	-
17-068, 24 de Abril, 10	-	-	-	5	6	10	-	-	-	59	-	-	-	4	-	-	-
17-069, 5to Tramo de 20 de Noviembre, 10	-	-	-	399	34	-	-	-	-	-	-	-	-	10	-	-	-
17-070, 7 de Julio, 10	-	-	-	-	-	23	-	-	-	-	-	-	8	65	-	-	-
17-071, 7 de Julio (Ampl.), 10	8	-	-	-	-	-	-	-	-	89	-	-	29	-	-	-	-
17-072, Centro I, 10	15	-	-	-	-	-	-	378	20	-	-	-	-	-	-	-	-
17-073, Centro II, 10	-	-	-	-	2	-	-	-	-	-	-	-	292	19	-	-	-
17-074, Ignacio Zaragoza I, 11	-	-	-	-	-	655	-	-	-	-	-	-	16	29	-	-	-
17-075, Ignacio Zaragoza II, 11	-	-	-	-	6	327	-	-	-	11	-	-	-	-	26	-	-
17-076, Jardín Balbuena I, 10	117	-	-	-	-	-	-	33	-	-	-	16	-	385	-	-	-
17-077, Jardín Balbuena II, 10	-	-	-	-	2	24	-	-	-	-	-	-	7	121	-	-	-
17-078, Jardín Balbuena III, 10	-	-	-	356	-	-	-	-	-	-	9	-	85	22	-	-	-
17-079, Moctezuma 2a Sección I, 11	7	-	7	24	-	19	-	-	-	36	-	-	35	392	-	-	-

(Continúa)

Tabla 4. Resultados según rubro, proyecto y modalidad de opinión, por unidad territorial

Clave y nombre de la UT y distrito electoral local al que pertenece	Otros	Opiniones nulas	Total de opiniones emitidas					Lista nominal	Participación (%)	Nombre del proyecto específico ganador
			MRVyO	%	SEI	%	Total			
17-057, Sevilla, 10	-	11	107	100	0	0	107	1518	7.05	Reencarpetado en la col. Sevilla, c. Martillo
17-058, Simón Bolívar, 10	-	44	678	95.90	29	4.10	707	5877	12.03	Colocación de nuevos puntos de luz con tecnología led y mantenimiento de la infraestructura actual en materia de alumbrado público en toda la UT
17-059, Tres Mosqueteros, 10	-	7	41	97.62	1	2.38	42	222	18.92	Reencarpetado en la UT Tres Mosqueteros
17-060, Valentín Gómez Farías, 11	-	57	436	94.37	26	5.63	462	5576	8.29	Reencarpetado en la Gómez Farias
17-061, Valle Gómez, 10	15	225	443	65.44	234	34.56	677	8308	8.15	Mantenimiento de U. Hab.
17-062, Venustiano Carranza, 10	-	64	192	88.07	26	11.93	218	2875	7.58	Renovando tu drenaje
17-063, Venustiano Carranza (Ampl.), 10	-	51	209	99.52	1	0.48	210	1811	11.60	Mantenimiento a U. Hab.
17-064, Viaducto-Balbuena (Conj. Hab.), 10	-	19	183	95.31	9	4.69	192	4570	4.20	Sistema integral de seguridad V. Carranza
17-065, 10 de Mayo, 10	-	31	134	62.91	79	37.09	213	1694	12.57	Sistema de seguridad integral en la UT 10 de mayo (alerta sísmica botón de pánico circuitos cerrados)
17-066, 20 de Noviembre, 10	-	290	757	99.47	4	0.53	761	11619	6.55	Colocación de nuevos puntos de luz con tecnología led y mantenimiento de la infraestructura del alumbrado actual
17-067, 20 de Noviembre (Ampl.), 10	4	7	60	72.29	23	27.71	83	775	10.71	Reencarpetado en la c. de Zapatería
17-068, 24 de Abril, 10	-	7	91	100	0	0	91	430	21.16	Sistema integral de seguridad V.C.
17-069, 5to Tramo de 20 de Noviembre, 10	-	111	552	99.64	2	0.36	554	6387	8.67	Cambio de drenaje en toda la UT
17-070, 7 de Julio, 10	-	5	89	88.12	12	11.88	101	1019	9.91	Seguridad pública que se alumbren todas las calles principales de la UT
17-071, 7 de Julio (Ampl.), 10	-	20	146	100	0	0	146	1514	9.64	Sistema integral de seguridad V.C. En 7 de julio ampl
17-072, Centro I, 10	-	68	318	66.11	163	33.89	481	7289	6.60	Rehabilitación y mantenimiento a U. Hab. de la UT Centro I
17-073, Centro II, 10	-	31	344	100	0	0	344	5909	5.82	Rehabilitación y mantenimiento de U. Hab., interior y exterior
17-074, Ignacio Zaragoza I, 11	-	95	754	94.84	41	5.16	795	9928	8.01	Cambio de carpeta asfáltica
17-075, Ignacio Zaragoza II, 11	-	79	371	82.63	78	17.37	449	5738	7.83	Reencarpetado
17-076, Jardín Balbuena I, 10	-	88	629	98.44	10	1.56	639	9953	6.42	Poda y saneamiento del arbolado urbano de la UT Jardín Balbuena I
17-077, Jardín Balbuena II, 10	-	6	159	99.38	1	0.63	160	4217	3.79	La continuación de los mantenimientos y sustitución de postes adicionales de luz con tecnología leds
17-078, Jardín Balbuena III, 10	-	36	452	88.98	56	11.02	508	12422	4.09	Renovación de la tubería de agua potable en Jardín Balbuena III
17-079, Moctezuma 2a Sección I, 11	-	33	548	99.10	5	0.90	553	10697	5.17	Dale vida a tu árbol

(Continúa)

Tabla 4. Resultados según rubro, proyecto y modalidad de opinión, por unidad territorial

Clave y nombre de la UT y distrito electoral local al que pertenece	A. Mejoramiento de espacios públicos			B. Equipamiento e infraestructura urbana							C. Obras y servicios					D. Actividades recreativas	F. Actividades culturales
	A.1	A.2	A.3	B.1	B.2	B.3	B.5	B.6	B.7	B.8	C.1	C.2	C.3	C.4	C.5	D.1	F.1
17-080, Moctezuma 2a Sección II, 11	394	-	-	-	19	16	-	-	-	9	-	-	-	99	-	-	-
17-081, Moctezuma 2a Sección III, 10	-	-	-	17	-	-	-	-	-	139	-	-	-	625	13	-	-
17-082, Moctezuma 2a Sección IV, 11	6	-	-	-	5	356	-	-	-	65	-	-	-	13	9	-	-
17-083, Morelos I, 10	-	-	-	-	20	10	-	-	-	21	-	-	1339	-	-	-	-
17-084, Morelos II, 10	32	-	-	-	-	-	-	-	-	15	-	-	1169	10	-	-	-
17-085, Pensador Mexicano I, 11	40	-	-	5	-	25	-	-	-	12	-	-	-	260	-	-	-
17-086, Pensador Mexicano II, 11	16	-	-	-	21	35	-	-	-	17	-	-	-	361	-	-	-
Total	2881	109	85	3282	1064	5441	14	1174	20	2208	112	52	4853	6677	99	40	18
Total por rubro	3075			13203							11793						

(Continúa)

Tabla 4. Resultados según rubro, proyecto y modalidad de opinión, por unidad territorial

(Concluye)

Clave y nombre de la UT y distrito electoral local al que pertenece	Otros	Opiniones nulas	Total de opiniones emitidas					Lista nominal	Participación (%)	Nombre del proyecto específico ganador
			MRVyO	%	SEI	%	Total			
17-080, Moctezuma 2a Sección II, 11	-	39	570	98.96	6	1.04	576	9466	6.08	Recuperación de espacio
17-081, Moctezuma 2a Sección III, 10	-	63	752	87.75	105	12.25	857	10229	8.38	Poda y saneamiento urbano en toda la UT
17-082, Moctezuma 2a Sección IV, 11	27	53	532	99.63	2	0.37	534	9335	5.72	Sin baches es mejor
17-083, Morelos I, 10	-	135	1483	97.25	42	2.75	1525	14154	10.77	Mantenimiento a U. Hab. cambio de albañales domiciliarios
17-084, Morelos II, 10	-	112	1031	77.06	307	22.94	1338	14939	8.96	Pintura en U. Hab. Morelos II
17-085, Pensador Mexicano I, 11	-	40	381	99.74	1	0.26	382	4953	7.71	Andador seguro
17-086, Pensador Mexicano II, 11	-	23	470	99.37	3	0.63	473	6246	7.57	Colocación de nuevos puntos de luz con tecnología led
Venustiano Carranza	331	4298	29115	88.88	3643	11.12	32758	393270	8.33	

FUENTE: Elaborado por la DEOEyG con base en la lista nominal proporcionada por la DERFE-INE, con fecha de corte al 15 de marzo de 2023, e información obtenida del SIVACC.

Mapa 2. Rubro con mayor número de opiniones en las unidades territoriales de la demarcación territorial

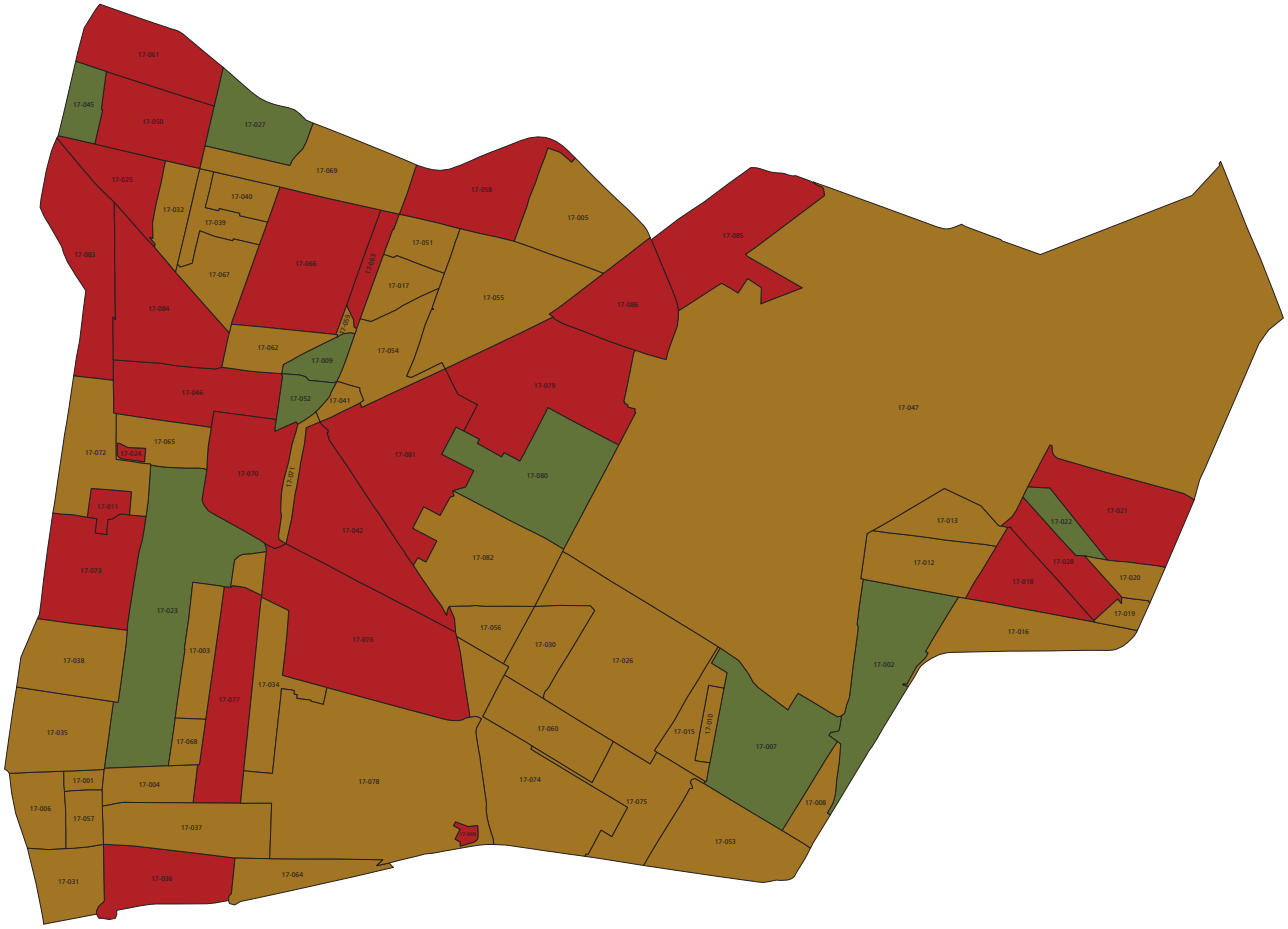

- A. Mejoramiento de espacios públicos (nueve UT)
- B. Equipamiento e infraestructura urbana (46 UT)
- C. Obras y servicios (25 UT)

NOTA: Los rubros ganadores aquí representados derivan de la organización relativa a los códigos en donde se colocan los proyectos específicos.
FUENTE: Elaborado por la DEOEYG con base en las opiniones emitidas en la CPP 2024.

Capítulo III

Pueblos originarios

Tabla 1. Proyectos a ejecutarse en cada uno de los pueblos originarios

Clave y nombre del pueblo originario y distrito electoral local al que pertenece	Demarcación territorial	Nombre del proyecto a ejecutarse	Código y rubro al que pertenece el proyecto a ejecutarse
04-045, San Lorenzo Acopilco (Pblo.), 20	Cuajimalpa de Morelos	Mejoras, obras y servicio del panteón de la comunidad de San Lorenzo Acopilco 1ra y 2da sección, para el ejercicio 2023 y 2024 (continuado del 2023)	Otros
04-046, San Mateo Tlaltenango (Pblo.), 20	Cuajimalpa de Morelos	Vía la vida	A. Mejoramiento de espacios públicos
04-047, San Pablo Chimalpa (Pblo.), 20	Cuajimalpa de Morelos	Continuidad al proyecto del recolector marginal de los manantiales	B. Equipamiento e infraestructura urbana
04-056, San Pedro Cuajimalpa (Pblo.), 20	Cuajimalpa de Morelos	Paso seguro	C. Obras y servicios
08-024, La Magdalena Atlitic (Pblo.), 33	La Magdalena Contreras	Ejercitadores, juegos y zona (rehabilitación)	A. Mejoramiento de espacios públicos
08-042, San Bernabé Ocotepec (Pblo.), 33	La Magdalena Contreras	Propuesta de colocación de sombra en gradas y tartán en pista de entrenamiento	A. Mejoramiento de espacios públicos
08-045, San Jerónimo Aculco-Lídice (Pblo.), 33	La Magdalena Contreras	San Jerónimo siempre seguro	C. Obras y servicios
08-048, San Nicolás Totolapan (Pblo.), 33	La Magdalena Contreras	Teatro al aire libre	A. Mejoramiento de espacios públicos
09-001, San Agustín Ohtenco (Pblo.), 07	Milpa Alta	Continuación de la construcción del gimnasio en el deportivo de San Agustín Ohtenco (globodromo)	A. Mejoramiento de espacios públicos
09-002, San Antonio Tecomitl (Pblo.), 07	Milpa Alta	Sin proyecto	Sin proyecto
09-003, San Bartolomé Xicomulco (Pblo.), 07	Milpa Alta	Construcción de tanque auxiliar de mayor capacidad que el actual para agua potable	B. Equipamiento e infraestructura urbana
09-004, San Francisco Tecoxpa (Pblo.), 07	Milpa Alta	Continuidad del proyecto panteón de Atlahuitonca	Otros
09-005, San Jerónimo Miacatlán (Pblo.), 07	Milpa Alta	Mantenimiento, intervención, rehabilitación, ampliación, equipamiento, mejoramiento del centro histórico, panteón y edificios comunitarios y sociales de la comunidad originaria de San Jerónimo Miacatlán, 2da etapa presupuesto 2024	A. Mejoramiento de espacios públicos
09-006, San Juan Tepenahuac (Pblo.), 07	Milpa Alta	Tercera etapa construcción de la casa de cultura y equipamiento	A. Mejoramiento de espacios públicos
09-007, San Lorenzo Tlacoyucan (Pblo.), 07	Milpa Alta	Casa del adulto mayor	Otros
09-008, San Pablo Oztotepec (Pblo.), 07	Milpa Alta	Clínica veterinaria Tepetlehualco-Oztotepec	A. Mejoramiento de espacios públicos
09-009, San Pedro Atocpan (Pblo.), 07	Milpa Alta	Construcción, ampliación y rehabilitación de las escuelas públicas de San Pedro Atocpan (jardín de niños Etelvina R. Osorio, escuela primaria Álvaro Obregón, escuela primaria República Democrática(sic) Alemana, escuela secundaria diurna no. 335 Xolotl y la escuela secundaria no. 52 Antonio Caso).	Otros
09-010, San Salvador Cuauhtenco (Pblo.), 07	Milpa Alta	Continuidad del proyecto alberca Cuauhtenco	A. Mejoramiento de espacios públicos
09-011, Santa Ana Tlacotenco (Pblo.), 07	Milpa Alta	Reencarpetado de vialidades	B. Equipamiento e infraestructura urbana
10-194, San Bartolo Ameyalco (Pblo.), 20	Álvaro Obregón	Remodelación de la plaza cívica del centro de San Bartolo Ameyalco 2024	A. Mejoramiento de espacios públicos
10-204, Santa Rosa Xochiac (Pblo.), 20	Álvaro Obregón	Drenaje y concreto Tlamimilolpa	B. Equipamiento e infraestructura urbana
11-031, San Andrés Mixquic (Pblo.), 07	Tláhuac	Iluminando las capillas el 1er circuito, jardines, parques y embarcaderos para el bienestar de los barrios del pueblo de San Andrés Mixquic	C. Obras y servicios

(Continúa)

Tabla 1. Proyectos a ejecutarse en cada uno de los pueblos originarios

Clave y nombre del pueblo originario y distrito electoral local al que pertenece	Demarcación territorial	Nombre del proyecto a ejecutarse	Código y rubro al que pertenece el proyecto a ejecutarse
11-032, San Francisco Tlaltenco (Pblo.), 07	Tláhuac	Caminemos seguros para tu bienestar	C. Obras y servicios
11-034, San Juan Ixtayopan (Pblo.), 07	Tláhuac	Continuación de la remodelación de la plaza Abelardo L. Rodríguez	A. Mejoramiento de espacios públicos
11-037, San Nicolás Tetelco (Pblo.), 07	Tláhuac	Cambio de luminarias tipo sendero seguro en las calles Galeana, Amador Salazar, Samuel Vigueras, Antonio Beltrán y Maximiliano Vigueras, todas desde la avenida Emiliano Zapata hasta Canal Seco	C. Obras y servicios
11-038, San Pedro Tláhuac (Pblo.), 08	Tláhuac	Continuando con la seguridad y bienestar de un pueblo iluminado en Tlahuita La Bella	C. Obras y servicios
11-040, Santa Catarina Yecahuizotl (Pblo.), 07	Tláhuac	Sendero seguro ilumina tu pueblo	C. Obras y servicios
11-042, Santiago Zapotitlán (Pblo.), 08	Tláhuac	Mejoramiento de drenaje en avenida Independencia (frente al panteón)	B. Equipamiento e infraestructura urbana
12-074, La Magdalena Petlacalco (Pblo.), 19	Tlalpan	Delimitación perimetral del nuevo espacio asignado al panteón (construcción de barda en base a la ley de panteones), hasta donde alcance el presupuesto ambos ejercicios	Otros
12-115, Parres El Guarda (Pblo.), 19	Tlalpan	Panteón Parres El Guarda, encortinados para fosas de inhumación	Otros
12-147, San Andrés Totoltepec (Pblo.), 16	Tlalpan	Asfaltado Morelos y Juárez	B. Equipamiento e infraestructura urbana
12-154, San Miguel Xicalco (Pblo.), 19	Tlalpan	Reparación del tubo del ramal en calle Axoxcotle	B. Equipamiento e infraestructura urbana
12-155, San Miguel Ajusco (Pblo.), 19	Tlalpan	Rehabilitación y mejoramiento del centro social comunitario (casa de salud)	A. Mejoramiento de espacios públicos
12-157, San Miguel Topilejo (Pblo.), 19	Tlalpan	Pavimentación calle del Rastro y av. Cruz Blanca	B. Equipamiento e infraestructura urbana
12-160, San Pedro Mártir (Pblo.), 16	Tlalpan	2024-1 Rehabilitación de barda perimetral lado sur y mejoramiento de la imagen urbana del panteón del pueblo originario. 2024-2 Rehabilitación de adoquín y nivelación de avenida en la calle Enseñanza esquina Violeta y recuperación de material para donación a los vecinos y adquisición de logística para eventos culturales	C. Obras y servicios
12-163, Santo Tomás Ajusco (Pblo.), 19	Tlalpan	Continuidad del techado de la plaza de toros y lienzo charro Santo Tomás Ajusco	A. Mejoramiento de espacios públicos
13-035, San Andrés Ahuayucan (Pblo.), 19	Xochimilco	Reencarpetado carretera San Pablo	B. Equipamiento e infraestructura urbana
13-042, San Francisco Tlalnepantla (Pblo.), 19	Xochimilco	Salón de usos múltiples, educación física y salud	A. Mejoramiento de espacios públicos
13-043, San Gregorio Atlapulco (Pblo.), 25	Xochimilco	Barda perimetral (nuevo panteón)	Otros
13-050, San Lorenzo Atemoaya (Pblo.), 19	Xochimilco	Saneando tu red de agua potable 2023-2024	B. Equipamiento e infraestructura urbana
13-052, San Lucas Xochimanca (Pblo.), 19	Xochimilco	Sustitución de red hidráulica	B. Equipamiento e infraestructura urbana
13-053, San Luis Tlaxialtemalco (Pblo.), 25	Xochimilco	Un lugar para todos	Otros
13-056, San Mateo Xalpa (Pblo.), 19	Xochimilco	Un lugar para todos	Otros
13-058, Santa Cecilia Tepetlapa (Pblo.), 19	Xochimilco	Mantenimiento y rehabilitación del jardín de niños José Apis Dervich	A. Mejoramiento de espacios públicos

(Continúa)

Tabla 1. Proyectos a ejecutarse en cada uno de los pueblos originarios

(Concluye)

Clave y nombre del pueblo originario y distrito electoral local al que pertenece	Demarcación territorial	Nombre del proyecto a ejecutarse	Código y rubro al que pertenece el proyecto a ejecutarse
13-060, Santa Cruz Acalpixca (Pblo.), 25	Xochimilco	Rescatemos las canchas de futbol la tabla	A. Mejoramiento de espacios públicos
13-062, Santa Cruz Xochitepec (Pblo.), 19	Xochimilco	Nuevo panteón de Santa Cruz Xochitepec	Otros
13-064, Santa María Nativitas (Pblo.), 25	Xochimilco	Rehabilitación canchas de básquetbol	A. Mejoramiento de espacios públicos
13-065, Santa María Tepepan (Pblo.), 19	Xochimilco	Iluminando tu camino erradicando la delincuencia	C. Obras y servicios
13-066, Santiago Tepalcatlalpan (Pblo.), 19	Xochimilco	Rehabilitación de banquetas (andadores) en Santiago Tepalcatlalpan	B. Equipamiento e infraestructura urbana
13-067, Santiago Tulyehualco (Pblo.), 25	Xochimilco	Transformando nuestro teatro al aire libre	A. Mejoramiento de espacios públicos

NOTA: La Dirección Ejecutiva de Organización Electoral y Geoestadística (DEOEYG) no contó con información referente del pueblo originario San Antonio Tecomitl (Pblo.), con clave 09-002, del Distrito Electoral Local 07 de la demarcacion Milpa Alta.

FUENTE: Elaborado por la DEOEYG con base en la información proporcionada por las direcciones distritales correspondientes.

Gráfica 1. Clasificación por rubro de los proyectos a ejecutarse en cada uno de los pueblos originarios

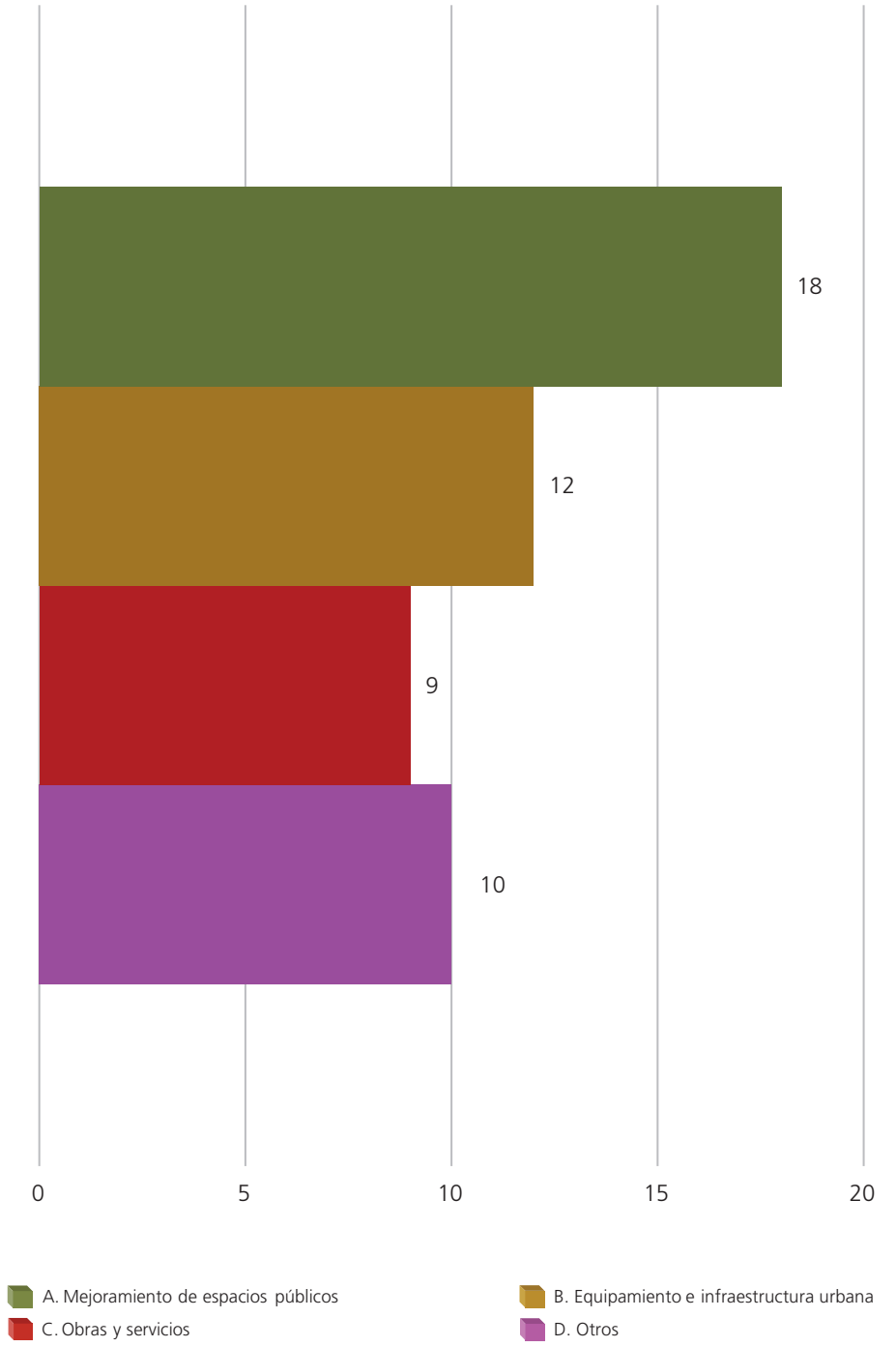

NOTA: La DEOEyG no obtuvo información referente al pueblo originario San Antonio Tecomitl (Pblo.), con clave 09-002, del Distrito Electoral Local 07 de la demarcacion Milpa Alta.

FUENTE: Elaborado por la DEOEyG con base en la información proporcionada por las direcciones distritales correspondientes.

Capítulo IV

Comparativo

Tabla 1. Opiniones emitidas por rubro en las CPP 2022-2024

Clave y nombre de la demarcación territorial	A. Mejoramiento de espacios públicos			B. Equipamiento e infraestructura urbana			C. Obras y servicios			D. Actividades recreativas		
	2022	2023	2024	2022	2023	2024	2022	2023	2024	2022	2023	2024
02, Azcapotzalco	1706	3396	2449	7395	10151	10526	3851	3914	3922	0	8	110
03, Coyoacán	4175	4651	3178	8689	13303	15531	16476	17810	15823	9	93	306
04, Cuajimalpa de Morelos	1247	1327	2503	2810	4736	3218	2602	2678	2584	0	28	0
05, Gustavo A. Madero	5278	7591	6092	17781	23501	22940	7028	8412	9103	0	6	0
06, Iztacalco	3484	3600	2219	12018	17853	18848	3550	4532	4112	24	0	26
07, Iztapalapa	13891	14873	12531	11838	29898	28585	27980	18078	19730	8	108	67
08, La Magdalena Contreras	804	636	428	3228	5680	4715	804	1383	1566	9	0	0
09, Milpa Alta	164	802	466	73	19	-	0	68	423	18	0	0
10, Álvaro Obregón	5037	4235	4375	12987	18290	16202	6017	8893	9965	0	0	0
11, Tláhuac	744	670	425	4843	3593	2927	3969	6542	7137	0	0	0
12, Tlalpan	2681	2034	2741	5974	14105	11785	16091	7393	8010	0	266	15
13, Xochimilco	1345	1109	1160	2196	5610	4967	3407	3539	3350	169	12	33
14, Benito Juárez	1002	1959	2086	2431	3408	3752	4147	3993	3242	0	21	7
15, Cuauhtémoc	2269	1993	1317	5124	4280	4235	9245	16793	16360	31	283	50
16, Miguel Hidalgo	2732	2636	2270	2538	8252	7885	3429	6985	6966	0	82	0
17, Venustiano Carranza	2800	3384	3075	9579	16272	13203	7461	9543	11793	0	7	40
Total	49359	54896	47315	109504	178951	169319	116057	120556	124086	268	914	654

Clave y nombre de la demarcación territorial	E. Actividades deportivas			F. Actividades culturales			Otros			Opiniones nulas		
	2022	2023	2024	2022	2023	2024	2022	2023	2024	2022	2023	2024
02, Azcapotzalco	0	0	36	0	1	0	16	48	6	408	4149	4711
03, Coyoacán	23	85	20	80	155	271	41	980	867	800	4602	5701
04, Cuajimalpa de Morelos	0	0	52	0	9	20	0	173	44	211	1608	2138
05, Gustavo A. Madero	0	0	0	4	107	85	300	458	100	958	4516	6256
06, Iztacalco	0	0	0	13	38	15	11	330	402	670	2708	3439
07, Iztapalapa	0	0	465	2	40	116	12	350	577	2031	12874	14129
08, La Magdalena Contreras	0	0	0	6	0	0	20	66	128	162	2173	2987
09, Milpa Alta	0	0	0	0	99	0	136	637	445	19	460	750
10, Álvaro Obregón	0	0	195	0	0	6	28	1092	436	850	4446	5768
11, Tláhuac	0	0	0	1	0	0	0	0	0	321	1437	1757
12, Tlalpan	0	25	10	29	6	49	132	442	990	608	2492	3167
13, Xochimilco	0	0	83	0	240	186	21	671	619	252	2115	2684
14, Benito Juárez	0	0	0	7	3	25	7	153	149	179	722	999
15, Cuauhtémoc	0	0	41	254	48	270	280	292	847	716	5694	6278
16, Miguel Hidalgo	0	0	0	0	0	85	565	942	1120	344	6119	6686
17, Venustiano Carranza	0	5	0	70	2	18	41	100	331	1033	3480	4298
Total	23	115	902	466	748	1146	1610	6734	7061	9562	59595	71748

FUENTE: Elaborado por la Dirección Ejecutiva de Organización Electoral y Geoestadística (DEOEYG) con base en información de las estadísticas de resultados de las consultas de presupuesto participativo (CPP) 2022 y 2023, así como información obtenida del Sistema de Validación de la Consulta de Presupuesto Participativo (SIVACC) 2024.

Gráfica 1. Opiniones emitidas por rubro en las CPP 2022-2024

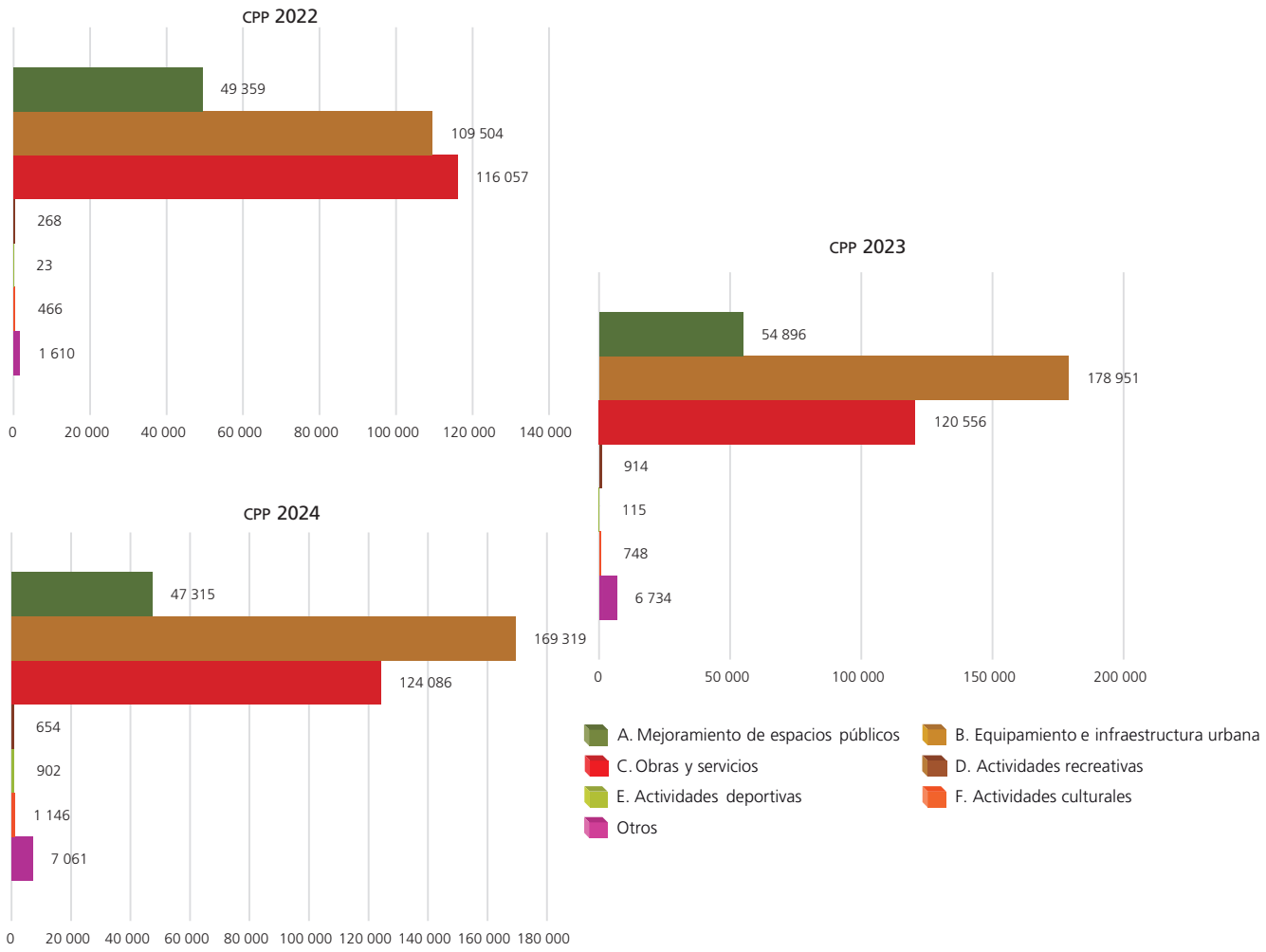

Gráfica 2. Opiniones emitidas por rubro en las CPP 2022-2024

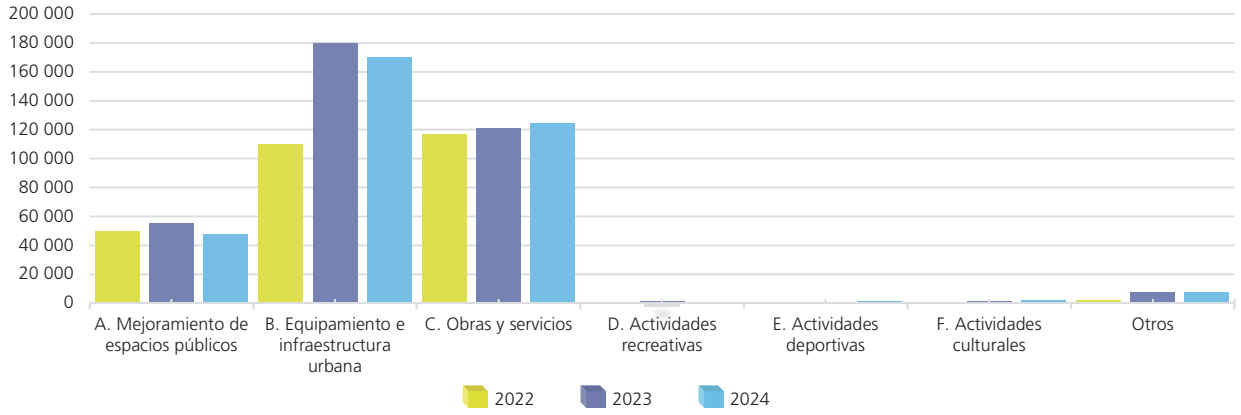

FUENTE: Elaborado por la DEOEYG con base en información de las estadísticas de resultados de las CPP 2022 y 2023, así como información obtenida del SIVACC.

Tabla 2. Número de opiniones, ciudadanía registrada en lista nominal y participación en las CPP 2011-2024

CPP	Lista nominal	Opiniones emitidas en MRO*	Opiniones emitidas en SEI**	Total de opiniones emitidas	Porcentaje de participación
2011	6 573 638	142 482	-	142 482	2.17
2012	6 764 076	140 389	-	140 389	2.08
2013	6 955 418	129 382	15 513	144 895	2.08
2014	7 329 120	739 679	137 231	876 910	11.96
2015	7 131 759	151 762	37 045	188 807	2.65
2016	7 227 900	178 537	98 467	277 004	3.83
2017	7 033 149	706 232	58 357	764 589	10.87
2018	7 466 247	286 025	4 589	290 614	3.89
2019	7 603 490	246 301	1 857	248 158	3.26
2020	6 996 180	387 063	3 204	390 267	5.58
2021	6 975 817	385 665	3 183	388 848	5.57
2022	7 153 574	283 228	3 621	286 849	4.01
2023	7 084 725	408 504	14 005	422 509	5.96
2024	7 082 206	408 227	14 004	422 231	5.96

* Mesa receptora de opinión
** Sistema Electrónico por Internet

Gráfica 3. Número de opiniones emitidas en las CPP 2011-2024

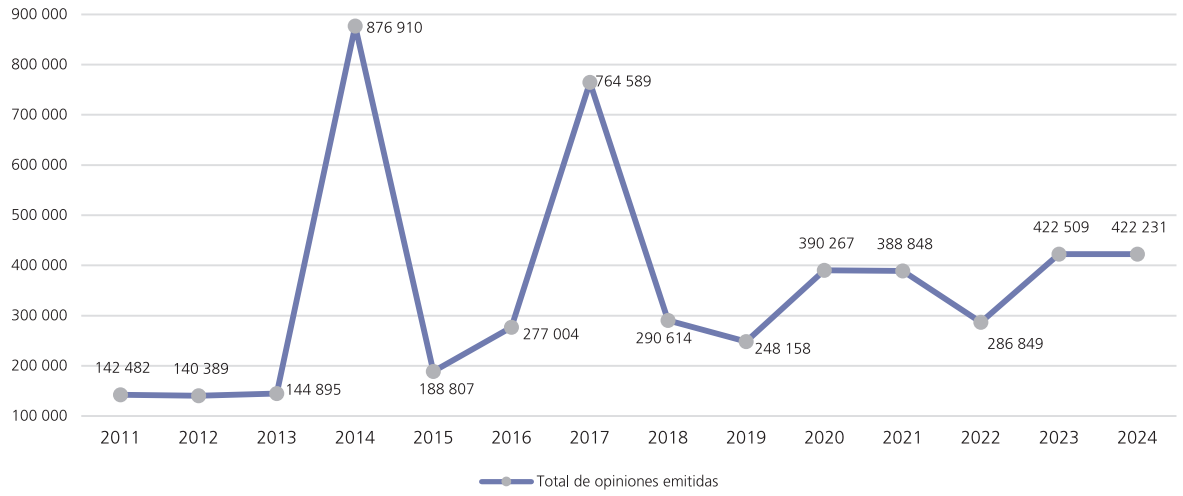

Gráfica 4. Porcentaje de participación observado en las CPP 2011-2024

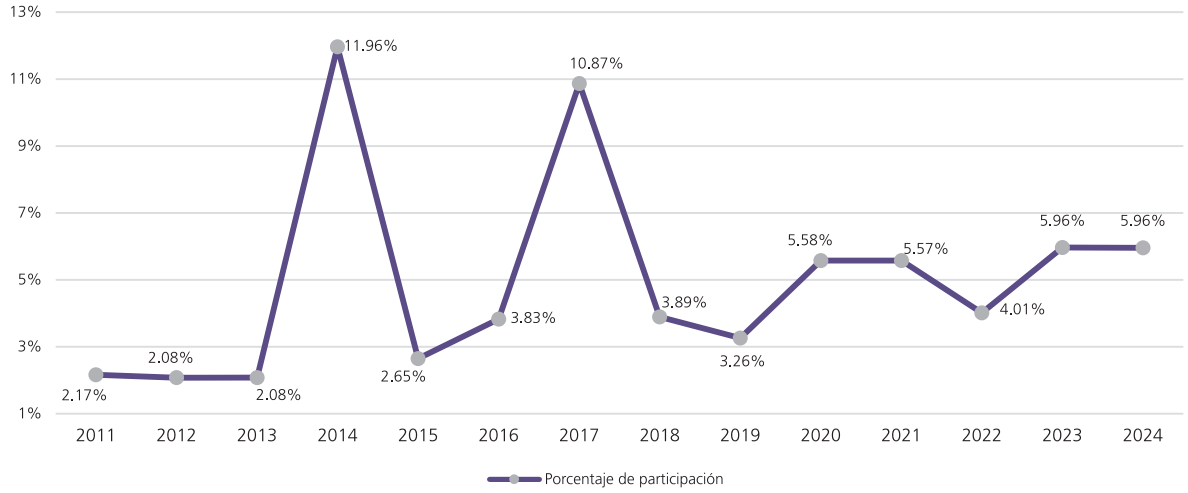

FUENTE: Elaborado por la DEOEYG con base en información de las estadísticas de resultados de las CPP 2011 a 2023, así como información obteninda del SIVACC.

Gráfica 5. Ciudadanía registrada en la lista nominal en las CPP 2011-2024

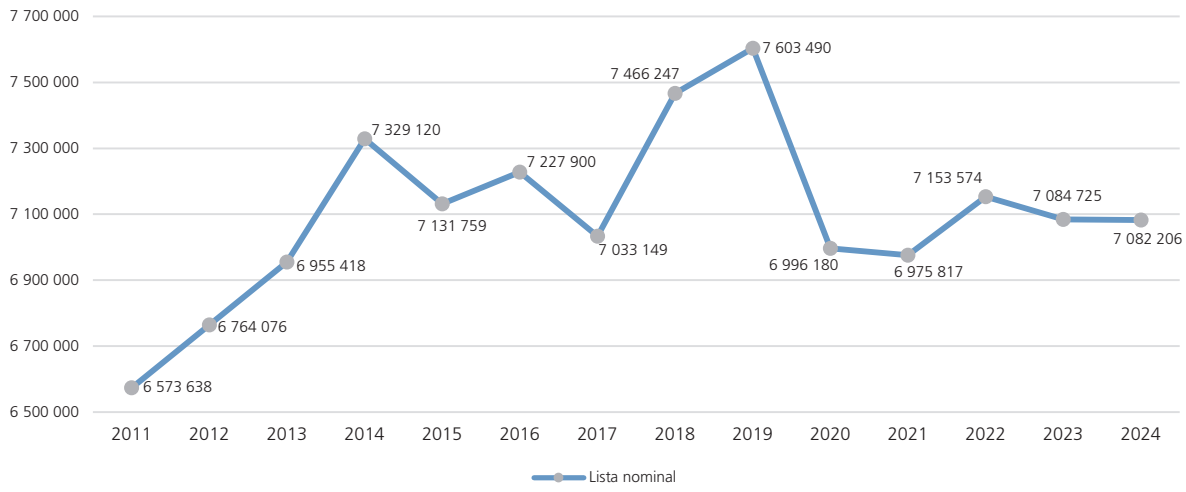

Gráfica 6. Número de opiniones emitidas en MRO en las CPP 2011-2024

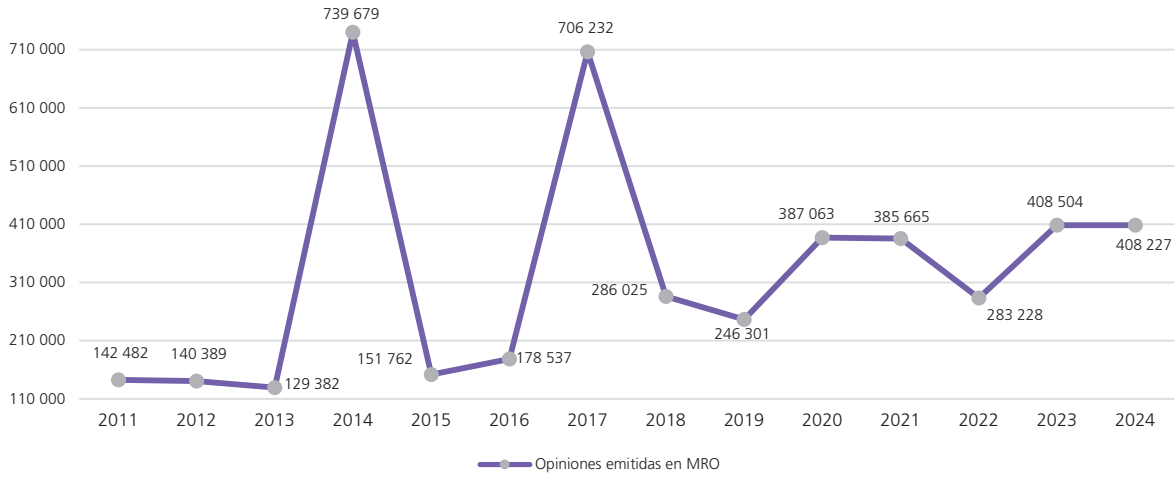

Gráfica 7. Número de opiniones emitidas a través del SEI en las CPP 2011-2024

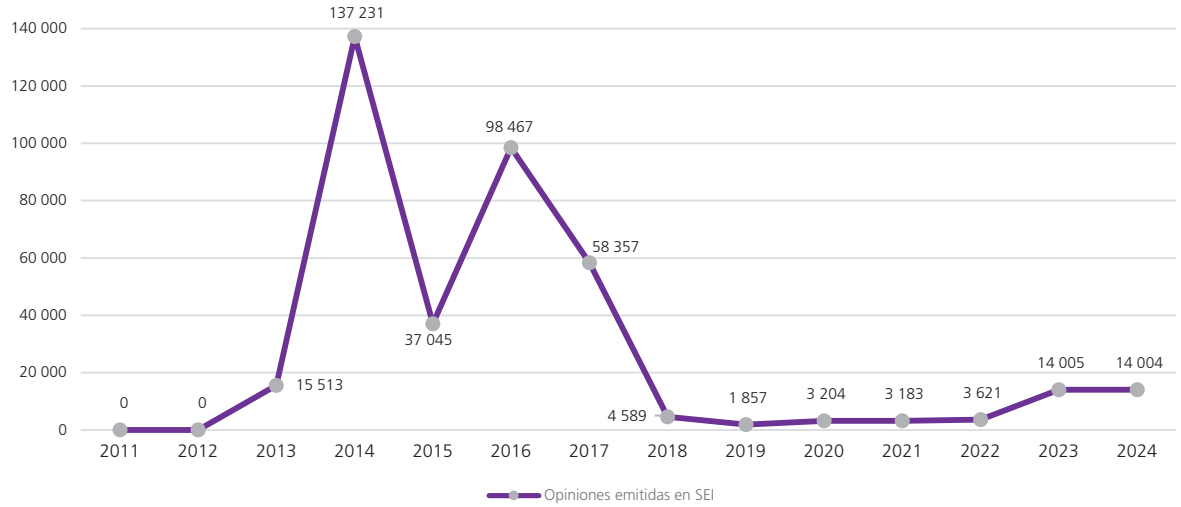

FUENTE: Elaborado por la DEOEyG con base en información de las estadísticas de resultados de las CPP 2011 a 2023, así como información obtenida del SIVACC.

Tabla 3. Proyectos registrados, viables y no viables en las CPP 2010-2024

CPP	Proyectos registrados	Proyectos dictaminados viables	Proyectos dictaminados no viables	Porcentaje de los proyectos dictaminados viables	Porcentaje de los proyectos dictaminados no viables
2020	20963	13129	7834	62.63	37.37
2021	17244	10784	6454	62.54	37.43
2022	18197	12327	5870	67.74	32.26
2023	18957	11892	7065	62.73	37.27
2024	16635	10479	6156	62.99	37.01

NOTA: En la CPP 2021 la suma de los proyectos viables y no viables es diferente a los proyectos registrados, debido a que tres proyectos fueron descartados al tener el estatus de repetidos y tres proyectos quedaron sin dictaminar por parte de los organismos político-administrativos.

Gráfica 8. Proyectos dictaminados viables y no viables en las CPP 2020-2024

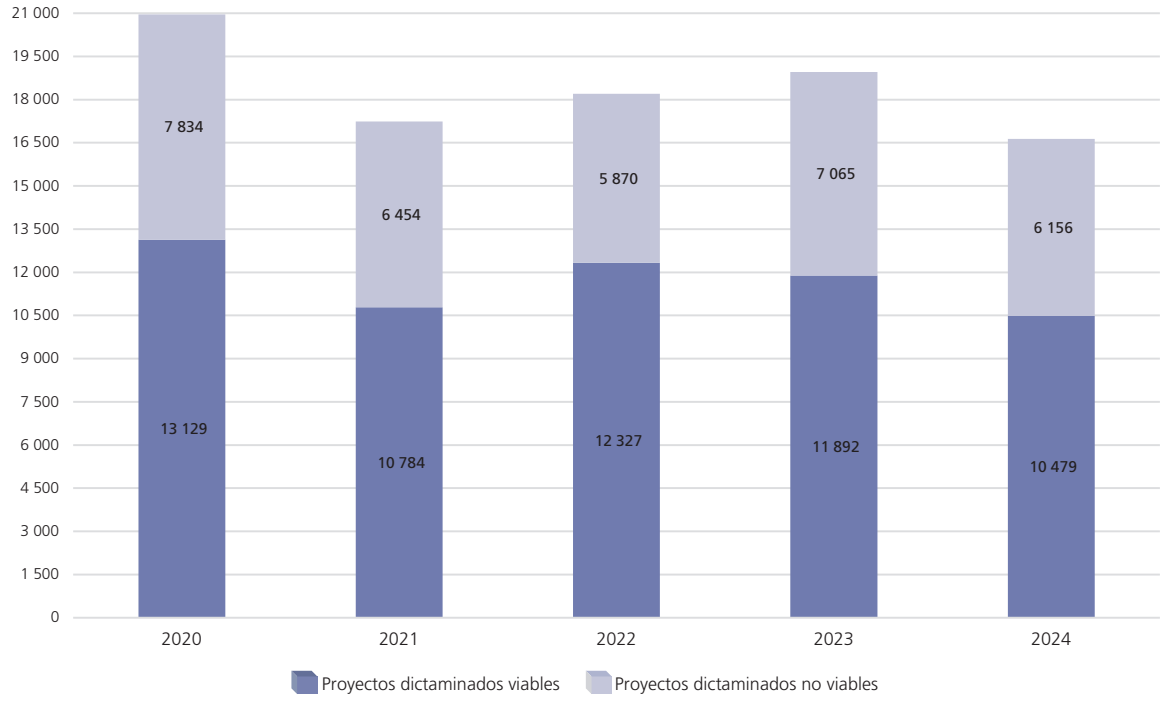

FUENTE: Elaborado por la DEOEYG con base en información de las estadísticas de resultados de las CPP 2020 a 2023, así como información obtenida del SIVACC.

Presupuesto Participativo en otros países del mundo

Tabla 3. Participación ciudadana en el mundo

Ciudad/país	Organismo organizador	Año	Población	Número de votantes	Participación	Presupuesto destinado para el PP*	Proyectos ganadores	Notas
Montevideo, Uruguay	Intendencia de Montevideo	2016	1 047 268	84 067	8.03 %	144 000 000 pesos uruguayos = 64 100 016 pesos mexicanos	Techo para el gimnasio del Liceo Nº30	Participaron con 16 años o más
Andorra la Vieja, Andorra	El Ministerio de Ordenamiento Territorial	2018	63 232	1 696	2.68 %	200 000 euros = 3 745 720 pesos mexicanos	Árboles de viento (766)	18 años en adelante
Ahuntsic-Cartierville Montreal, Quebec, Canada	Municipio de Ahuntsic-Cartierville	2019	114 635	864	0.75 %	250.000 dólares = 4 265 950 pesos mexicanos	Glass the Future (642)	Participaron de 12 años en adelante
Durham, Inglaterra	Oficina de Servicios de Presupuesto y Gestión	2019	216 267	10 179	4.71 %	2 400 000 dólares = 40 953 120 pesos mexicanos	Technology for Durham Public Schools	13 años en adelante
Esplugues de Llobregat, España	Ayuntamiento de Esplugues,	2019	4 162 891	779	0.02 %	280 000 euros = 5 244 008 pesos mexicanos	Mejora del paso elevado frente a la Escuela Isidre Martí	16 años en adelante
Madrid, España	Dirección General de Participación Ciudadana, Transparencia y Gobierno Abierto	2019	2 732 174	12 568	0.46 %	89 154 966 euros = 1 669 747 696.23 pesos mexicanos	Repoblación de fauna y flora autóctona en la Casa de Campo y Monte de El Pardo	16 años en adelante
Rennes, Francia	Ayuntamiento de Rennes	2021	222 329	16 897	7.60 %	3 500 000 euros = 65 550 100 pesos mexicanos	Parque infantil de baloncesto 3x3 indoor en Street-park arsenal-redon	Todos los residentes de Rennes pudieron votar independientemente de su edad o nacionalidad.
Torres Vedras, Portugal	La Municipalidad de Torres Vedras	2022	69 431	4 777	6.88 %	358 000 euros = 6 704 838.80 pesos mexicanos	Inclusión digital para todos con (1112)	18 años en adelante
Ciudad de México, México	Instituto Electoral de la Ciudad de México	2023	7 082 206	422 231	5.96 %	117 753 638 pesos mexicanos	Consulta de Presupuesto Participativo 2024	18 años en adelante

* Presupuesto Participativo

Gráfica 8. Porcentaje de participación de los países

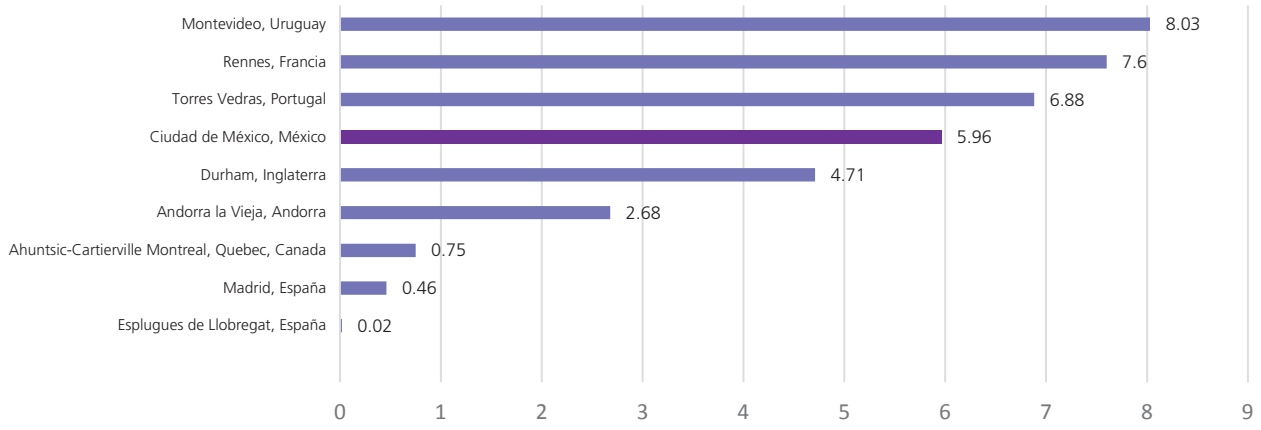

FUENTE: Elaborado por la DEOEYG con base en información obtenida en las páginas de Internet de los organismos organizadores, mismas que se pueden consultar en la "Nota metodológica" del tomo I de este documento.

La edición electrónica de *Estadística de resultados de la Consulta de Presupuesto Participativo 2023 y 2024. Tomo II* concluyó el 9 de septiembre, de 2024. El cuidado de la edición estuvo a cargo de Ricardo Raúl Benítez Estrada, analista corrector de estilo. Se utilizó la fuente tipográfica Frutiger.

Instituto Electoral de la Ciudad de México
Huizaches 25, Rancho Los Colorines,
Tlalpan, 14386, Ciudad de México
Teléfono: (55) 5483 3800

@iecm
InstitutoElectoralCM
InstitutoElectoralDF
@ie_cm
@iecmoficial
www.iecm.mx