








CONSECUTIVO	CLAVE	TIPO	UBICACIÓN	REFERENCIA	DIMENSIONES EN METROS		PARTIDOS POLÍTICOS						
					Resultados del sorteo		6	4	5	1	7	3	2
					LONGITU D	ALTURA							
1	13-1-1	Barda Lateral Puente Vehicular	Boulevard Adolfo López Mateos, entre calle Gaviota, calle Rufina	Se encuentra frente a LICONSA (dirección norte del Periférico), a un costado	15	3			X				
2	13-1-2	Barda Lateral Puente Vehicular	Boulevard Adolfo López Mateos, entre calle Gaviota, calle Rufina	Se encuentra frente a LICONSA (dirección norte del Periférico), a un costado	15	3							X
3	13-1-3	Barda Lateral Puente Vehicular	Boulevard Adolfo López Mateos, entre calle Gaviota, calle Rufina	Se encuentra frente a LICONSA (dirección norte del Periférico), a un costado	15	3						X	
4	13-1-4	Barda Lateral Puente Vehicular	Boulevard Adolfo López Mateos, entre calle Gaviota, calle Rufina	Se encuentra frente a LICONSA (dirección norte del Periférico), a un costado	15	3				X			

5	13-1-5	Barda Lateral Puente Vehicular	Boulevard Adolfo López Mateos, entre calle Gaviota, calle Rufina	Se encuentra frente a LICONSA (dirección norte del Periférico), a un costado	15	3		X					
6	13-1-6	Barda Lateral Puente Vehicular	Boulevard Adolfo López Mateos, entre calle Gaviota, calle Rufina	Se encuentra frente a LICONSA (dirección norte del Periférico), a un costado	15	3					X		
7	13-1-7	Barda Lateral Puente Vehicular	Boulevard Adolfo López Mateos, entre calle Gaviota, calle Rufina	Se encuentra frente a LICONSA (dirección norte del Periférico), a un costado	15	3	X						
8	13-2-1	Barda Lateral Puente Vehicular	Boulevard Adolfo López Mateos desde la gasolinera, entre	Frente a la gasolinera G500.	34.8	3						X	
9	13-2-2	Barda Lateral Puente Vehicular	Boulevard Adolfo López Mateos desde la gasolinera, entre	Frente a la gasolinera G500.	34.8	3							X
10	13-2-3	Barda Lateral Puente Vehicular	Boulevard Adolfo López Mateos desde la gasolinera, entre	Frente a la gasolinera G500.	34.8	3				X			

11	13-2-4	Barda Lateral Puente Vehicular	Boulevard Adolfo López Mateos desde la gasolinera, entre	Frente a la gasolinera G500.	34.8	3	X						
12	13-2-5	Barda Lateral Puente Vehicular	Boulevard Adolfo López Mateos desde la gasolinera, entre	Frente a la gasolinera G500.	34.8	3					X		
13	13-2-6	Barda Lateral Puente Vehicular	Boulevard Adolfo López Mateos desde la gasolinera, entre	Frente a la gasolinera G500.	34.8	3		X					
14	13-2-7	Barda Lateral Puente Vehicular	Boulevard Adolfo López Mateos desde la gasolinera, entre	Frente a la gasolinera G500.	34.8	3			X				
15	13-3-1	Barda Lateral Puente Vehicular	Boulevard Adolfo López Mateos s/n, entre calle Héroes de Padierna y	Entre calle Héroes de Padierna y calle Mártires de Tacubaya.	12.8	2					X		
16	13-3-2	Barda Lateral Puente Vehicular	Boulevard Adolfo López Mateos s/n, entre calle Héroes de Padierna y	Entre calle Héroes de Padierna y calle Mártires de Tacubaya.	12.8	2		X					

17	13-3-3	Barda Lateral Puente Vehicular	Boulevard Adolfo López Mateos s/n, entre calle Héroes de Padierna y	Entre calle Héroes de Padierna y calle Mártires de Tacubaya.	12.8	2			X				
18	13-3-4	Barda Lateral Puente Vehicular	Boulevard Adolfo López Mateos s/n, entre calle Héroes de Padierna y	Entre calle Héroes de Padierna y calle Mártires de Tacubaya.	12.8	2	X						
19	13-3-5	Barda Lateral Puente Vehicular	Boulevard Adolfo López Mateos s/n, entre calle Héroes de Padierna y	Entre calle Héroes de Padierna y calle Mártires de Tacubaya.	12.8	2							X
20	13-3-6	Barda Lateral Puente Vehicular	Boulevard Adolfo López Mateos s/n, entre calle Héroes de Padierna y	Entre calle Héroes de Padierna y calle Mártires de Tacubaya.	12.8	2				X			
21	13-3-7	Barda Lateral Puente Vehicular	Boulevard Adolfo López Mateos s/n, entre calle Héroes de Padierna y	Entre calle Héroes de Padierna y calle Mártires de Tacubaya.	12.8	2						X	
22	13-4-1	Barda Lateral Puente Vehicular	Boulevard Adolfo López Mateos s/n, entre calle Cerrada Gorrión,	Entre calle Cerrada Gorrión, esquina Avenida Jalisco.	7.1	2		X					

23	13-4-2	Barda Lateral Puente Vehicular	Boulevard Adolfo López Mateos s/n, entre calle Cerrada Gorrión,	Entre calle Cerrada Gorrión, esquina Avenida Jalisco.	7.1	2						X		
24	13-4-3	Barda Lateral Puente Vehicular	Boulevard Adolfo López Mateos s/n, entre calle Cerrada Gorrión,	Entre calle Cerrada Gorrión, esquina Avenida Jalisco.	7.1	2	X							
25	13-4-4	Barda Lateral Puente Vehicular	Boulevard Adolfo López Mateos s/n, entre calle Cerrada Gorrión,	Entre calle Cerrada Gorrión, esquina Avenida Jalisco.	7.1	2			X					
26	13-4-5	Barda Lateral Puente Vehicular	Boulevard Adolfo López Mateos s/n, entre calle Cerrada Gorrión,	Entre calle Cerrada Gorrión, esquina Avenida Jalisco.	7.1	2								X
27	13-4-6	Barda Lateral Puente Vehicular	Boulevard Adolfo López Mateos s/n, entre calle Cerrada Gorrión,	Entre calle Cerrada Gorrión, esquina Avenida Jalisco.	7.1	2				X				
28	13-4-7	Barda Lateral Puente Vehicular	Boulevard Adolfo López Mateos s/n, entre calle Cerrada Gorrión,	Entre calle Cerrada Gorrión, esquina Avenida Jalisco.	7.1	2							X	

29	13-5-1	Barda Bajo Puente Vehicular	Avenida Jalisco s/n, intersección Boulevard Adolfo López Mateos,	Bajo Puente (entre los límites de la Alcaldía Miguel Hidalgo y Álvaro	3.4	2						X		
30	13-5-2	Barda Bajo Puente Vehicular	Avenida Jalisco s/n, intersección Boulevard Adolfo López Mateos,	Bajo Puente (entre los límites de la Alcaldía Miguel Hidalgo y Álvaro	3.4	2	X							
31	13-5-3	Barda Bajo Puente Vehicular	Avenida Jalisco s/n, intersección Boulevard Adolfo López Mateos,	Bajo Puente (entre los límites de la Alcaldía Miguel Hidalgo y Álvaro	3.4	2								X
32	13-5-4	Barda Bajo Puente Vehicular	Avenida Jalisco s/n, intersección Boulevard Adolfo López Mateos,	Bajo Puente (entre los límites de la Alcaldía Miguel Hidalgo y Álvaro	3.4	2							X	
33	13-5-5	Barda Bajo Puente Vehicular	Avenida Jalisco s/n, intersección Boulevard Adolfo López Mateos,	Bajo Puente (entre los límites de la Alcaldía Miguel Hidalgo y Álvaro	3.4	2			X					
34	13-5-6	Barda Bajo Puente Vehicular	Avenida Jalisco s/n, intersección Boulevard Adolfo López Mateos,	Bajo Puente (entre los límites de la Alcaldía Miguel Hidalgo y Álvaro	3.4	2		X						

35	13-5-7	Barda Bajo Puente Vehicular	Avenida Jalisco s/n, intersección Boulevard Adolfo López Mateos,	Bajo Puente (entre los límites de la Alcaldía Miguel Hidalgo y Álvaro	3.4	2					X		
36	13-6-1	Barda Bajo Puente Vehicular	Avenida Jalisco s/n, intersección Boulevard Adolfo López Mateos,	Bajo Puente (entre los límites de la Alcaldía Miguel Hidalgo y Álvaro	3.5	2					X		
37	13-6-2	Barda Bajo Puente Vehicular	Avenida Jalisco s/n, intersección Boulevard Adolfo López Mateos,	Bajo Puente (entre los límites de la Alcaldía Miguel Hidalgo y Álvaro	3.5	2					X		
38	13-6-3	Barda Bajo Puente Vehicular	Avenida Jalisco s/n, intersección Boulevard Adolfo López Mateos,	Bajo Puente (entre los límites de la Alcaldía Miguel Hidalgo y Álvaro	3.5	2		X					
39	13-6-4	Barda Bajo Puente Vehicular	Avenida Jalisco s/n, intersección Boulevard Adolfo López Mateos,	Bajo Puente (entre los límites de la Alcaldía Miguel Hidalgo y Álvaro	3.5	2							X
40	13-6-5	Barda Bajo Puente Vehicular	Avenida Jalisco s/n, intersección Boulevard Adolfo López Mateos,	Bajo Puente (entre los límites de la Alcaldía Miguel Hidalgo y Álvaro	3.5	2						X	

41	13-6-6	Barda Bajo Puente Vehicular	Avenida Jalisco s/n, intersección Boulevard Adolfo López Mateos,	Bajo Puente (entre los límites de la Alcaldía Miguel Hidalgo y Álvaro	3.5	2			X					
42	13-6-7	Barda Bajo Puente Vehicular	Avenida Jalisco s/n, intersección Boulevard Adolfo López Mateos,	Bajo Puente (entre los límites de la Alcaldía Miguel Hidalgo y Álvaro	3.5	2	X							
43	13-7-1	Bajo Puente Vehicular y Peatonal	Avenida Jalisco s/n, colonia Tacubaya, C.P. 11870.	Pertenece al bajo puente vehicular y peatonal de Avenida Jalisco que va hacia la	7.8	3				X				
44	13-7-2	Bajo Puente Vehicular y Peatonal	Avenida Jalisco s/n, colonia Tacubaya, C.P. 11870.	Pertenece al bajo puente vehicular y peatonal de Avenida Jalisco que va hacia la	7.8	3					X			
45	13-7-3	Bajo Puente Vehicular y Peatonal	Avenida Jalisco s/n, colonia Tacubaya, C.P. 11870.	Pertenece al bajo puente vehicular y peatonal de Avenida Jalisco que va hacia la	7.8	3	X							
46	13-7-4	Bajo Puente Vehicular y Peatonal	Avenida Jalisco s/n, colonia Tacubaya, C.P. 11870.	Pertenece al bajo puente vehicular y peatonal de Avenida Jalisco que va hacia la	7.8	3			X					



47	13-7-5	Bajo Puente Vehicular y Peatonal	Avenida Jalisco s/n, colonia Tacubaya, C.P. 11870.	Pertenece al bajo puente vehicular y peatonal de Avenida Jalisco que va hacia la	7.8	3		X					
48	13-7-6	Bajo Puente Vehicular y Peatonal	Avenida Jalisco s/n, colonia Tacubaya, C.P. 11870.	Pertenece al bajo puente vehicular y peatonal de Avenida Jalisco que va hacia la	7.8	3							X
49	13-7-7	Bajo Puente Vehicular y Peatonal	Avenida Jalisco s/n, colonia Tacubaya, C.P. 11870.	Pertenece al bajo puente vehicular y peatonal de Avenida Jalisco que va hacia la	7.8	3						X	
50	13-8-1	Barda Lateral Puente Vehicular	Boulevard Adolfo López Mateos s/n, entre Cda. Gral. José Morán y	Dirección a Avenida Constituyente s, pasando la cancha José Morán (Deportivo	13.2	2		X					
51	13-8-2	Barda Lateral Puente Vehicular	Boulevard Adolfo López Mateos s/n, entre Cda. Gral. José Morán y	Dirección a Avenida Constituyente s, pasando la cancha José Morán (Deportivo	13.2	2			X				
52	13-8-3	Barda Lateral Puente Vehicular	Boulevard Adolfo López Mateos s/n, entre Cda. Gral. José Morán y	Dirección a Avenida Constituyente s, pasando la cancha José Morán (Deportivo	13.2	2					X		

53	13-8-4	Barda Lateral Puente Vehicular	Boulevard Adolfo López Mateos s/n, entre Cda. Gral. José Morán y	Dirección a Avenida Constituyente s, pasando la cancha José Morán (Deportivo	13.2	2							X	
54	13-8-5	Barda Lateral Puente Vehicular	Boulevard Adolfo López Mateos s/n, entre Cda. Gral. José Morán y	Dirección a Avenida Constituyente s, pasando la cancha José Morán (Deportivo	13.2	2								X
55	13-8-6	Barda Lateral Puente Vehicular	Boulevard Adolfo López Mateos s/n, entre Cda. Gral. José Morán y	Dirección a Avenida Constituyente s, pasando la cancha José Morán (Deportivo	13.2	2				X				
56	13-8-7	Barda Lateral Puente Vehicular	Boulevard Adolfo López Mateos s/n, entre Cda. Gral. José Morán y	Dirección a Avenida Constituyente s, pasando la cancha José Morán (Deportivo	13.2	2	X							
57	13-9-1	Barda	Avenida Mariano Escobedo, colonia Verónica Anzures.	Pertenece al Departament o de Jardines y Limpia de la Alcaldía Miguel Hidalgo.	6.4	2					X			
58	13-9-2	Barda	Avenida Mariano Escobedo, colonia Verónica Anzures.	Pertenece al Departament o de Jardines y Limpia de la Alcaldía Miguel Hidalgo.	6.4	2								X

59	13-9-3	Barda	Avenida Mariano Escobedo, colonia Verónica Anzures.	Pertenece al Departament o de Jardines y Limpia de la Alcaldía Miguel Hidalgo.	6.4	2	X						
60	13-9-4	Barda	Avenida Mariano Escobedo, colonia Verónica Anzures.	Pertenece al Departament o de Jardines y Limpia de la Alcaldía Miguel Hidalgo.	6.4	2			X				
61	13-9-5	Barda	Avenida Mariano Escobedo, colonia Verónica Anzures.	Pertenece al Departament o de Jardines y Limpia de la Alcaldía Miguel Hidalgo.	6.4	2		X					
62	13-9-6	Barda	Avenida Mariano Escobedo, colonia Verónica Anzures.	Pertenece al Departament o de Jardines y Limpia de la Alcaldía Miguel Hidalgo.	6.4	2				X			
63	13-9-7	Barda	Avenida Mariano Escobedo, colonia Verónica Anzures.	Pertenece al Departament o de Jardines y Limpia de la Alcaldía Miguel Hidalgo.	6.4	2						X	
64	13-10-1	Barda	Avenida Marina Nacional, casi esquina Avenida Melchor Ocampo	Frente al Hotel del Prado.	7.8	2						X	

65	13-10-2	Barda	Avenida Marina Nacional, casi esquina Avenida Melchor Ocampo	Frente al Hotel del Prado.	7.8	2			X				
66	13-10-3	Barda	Avenida Marina Nacional, casi esquina Avenida Melchor Ocampo	Frente al Hotel del Prado.	7.8	2	X						
67	13-10-4	Barda	Avenida Marina Nacional, casi esquina Avenida Melchor Ocampo	Frente al Hotel del Prado.	7.8	2				X			
68	13-10-5	Barda	Avenida Marina Nacional, casi esquina Avenida Melchor Ocampo	Frente al Hotel del Prado.	7.8	2							X
69	13-10-6	Barda	Avenida Marina Nacional, casi esquina Avenida Melchor Ocampo	Frente al Hotel del Prado.	7.8	2		X					
70	13-10-7	Barda	Avenida Marina Nacional, casi esquina Avenida Melchor Ocampo	Frente al Hotel del Prado.	7.8	2					X		

71	13-11-1	Barda	Avenida Thiers, esquina Mariano Escobedo, colonia Anzures.	Junto a la entrada de la Bodega de Parques y Jardines, casi esquina Calzada	4.9	2		X					
72	13-11-2	Barda	Avenida Thiers, esquina Mariano Escobedo, colonia Anzures.	Junto a la entrada de la Bodega de Parques y Jardines, casi esquina Calzada	4.9	2	X						
73	13-11-3	Barda	Avenida Thiers, esquina Mariano Escobedo, colonia Anzures.	Junto a la entrada de la Bodega de Parques y Jardines, casi esquina Calzada	4.9	2				X			
74	13-11-4	Barda	Avenida Thiers, esquina Mariano Escobedo, colonia Anzures.	Junto a la entrada de la Bodega de Parques y Jardines, casi esquina Calzada	4.9	2							X
75	13-11-5	Barda	Avenida Thiers, esquina Mariano Escobedo, colonia Anzures.	Junto a la entrada de la Bodega de Parques y Jardines, casi esquina Calzada	4.9	2					X		
76	13-11-6	Barda	Avenida Thiers, esquina Mariano Escobedo, colonia Anzures.	Junto a la entrada de la Bodega de Parques y Jardines, casi esquina Calzada	4.9	2						X	

77	13-11-7	Barda	Avenida Thiers, esquina Mariano Escobedo, colonia Anzures.	Junto a la entrada de la Bodega de Parques y Jardines, casi esquina Calzada	4.9	2			X				
78	13-12-1	Barda	Avenida Bosques s/n esquina Avenida Constituyentes, colonia Bosque de	A un costado del puesto de flores, frente a la Escuela Primaria "Aquiles Serdán".	6.2	3		X					
79	13-12-2	Barda	Avenida Bosques s/n esquina Avenida Constituyentes, colonia Bosque de	A un costado del puesto de flores, frente a la Escuela Primaria "Aquiles Serdán".	6.2	3						X	
80	13-12-3	Barda	Avenida Bosques s/n esquina Avenida Constituyentes, colonia Bosque de	A un costado del puesto de flores, frente a la Escuela Primaria "Aquiles Serdán".	6.2	3	X						
81	13-12-4	Barda	Avenida Bosques s/n esquina Avenida Constituyentes, colonia Bosque de	A un costado del puesto de flores, frente a la Escuela Primaria "Aquiles Serdán".	6.2	3			X				
82	13-12-5	Barda	Avenida Bosques s/n esquina Avenida Constituyentes, colonia Bosque de	A un costado del puesto de flores, frente a la Escuela Primaria "Aquiles Serdán".	6.2	3							X

83	13-12-6	Barda	Avenida Bosques s/n esquina Avenida Constituyentes, colonia Bosque de	A un costado del puesto de flores, frente a la Escuela Primaria "Aguiles Serdán".	6.2	3					X			
84	13-12-7	Barda	Avenida Bosques s/n esquina Avenida Constituyentes, colonia Bosque de	A un costado del puesto de flores, frente a la Escuela Primaria "Aguiles Serdán".	6.2	3						X		
85	13-13-1	Barda	Calzada Gral. Mariano Escobedo, esquina Avenida Thiers,	Pertenece a la Bodega de Parques y Jardines de la Alcaldía Miguel Hidalgo.	2	3				X				
86	13-13-2	Barda	Calzada Gral. Mariano Escobedo, esquina Avenida Thiers,	Pertenece a la Bodega de Parques y Jardines de la Alcaldía Miguel Hidalgo.	2	3								X
87	13-13-3	Barda	Calzada Gral. Mariano Escobedo, esquina Avenida Thiers,	Pertenece a la Bodega de Parques y Jardines de la Alcaldía Miguel Hidalgo.	2	3		X						
88	13-13-4	Barda	Calzada Gral. Mariano Escobedo, esquina Avenida Thiers,	Pertenece a la Bodega de Parques y Jardines de la Alcaldía Miguel Hidalgo.	2	3						X		

89	13-13-5	Barda	Calzada Gral. Mariano Escobedo, esquina Avenida Thiers,	Pertenece a la Bodega de Parques y Jardines de la Alcaldía Miguel Hidalgo.	2	3							X	
90	13-13-6	Barda	Calzada Gral. Mariano Escobedo, esquina Avenida Thiers,	Pertenece a la Bodega de Parques y Jardines de la Alcaldía Miguel Hidalgo.	2	3				X				
91	13-13-7	Barda	Calzada Gral. Mariano Escobedo, esquina Avenida Thiers,	Pertenece a la Bodega de Parques y Jardines de la Alcaldía Miguel Hidalgo.	2	3	X							
92	13-14-1	Barda	En la bajada puente vehicular de Avenida Ejercito Nacional, colonia	Pertenece a la Bodega de Parques y Jardines de la Alcaldía Miguel Hidalgo,	9.4	2				X				
93	13-14-2	Barda	En la bajada puente vehicular de Avenida Ejercito Nacional, colonia	Pertenece a la Bodega de Parques y Jardines de la Alcaldía Miguel Hidalgo,	9.4	2					X			
94	13-14-3	Barda	En la bajada puente vehicular de Avenida Ejercito Nacional, colonia	Pertenece a la Bodega de Parques y Jardines de la Alcaldía Miguel Hidalgo,	9.4	2			X					



95	13-14-4	Barda	En la bajada puente vehicular de Avenida Ejercito Nacional, colonia	Pertenece a la Bodega de Parques y Jardines de la Alcaldía Miguel Hidalgo,	9.4	2							X	
96	13-14-5	Barda	En la bajada puente vehicular de Avenida Ejercito Nacional, colonia	Pertenece a la Bodega de Parques y Jardines de la Alcaldía Miguel Hidalgo,	9.4	2	X							
97	13-14-6	Barda	En la bajada puente vehicular de Avenida Ejercito Nacional, colonia	Pertenece a la Bodega de Parques y Jardines de la Alcaldía Miguel Hidalgo,	9.4	2								X
98	13-14-7	Barda	En la bajada puente vehicular de Avenida Ejercito Nacional, colonia	Pertenece a la Bodega de Parques y Jardines de la Alcaldía Miguel Hidalgo,	9.4	2		X						
99	13-15-1	Bardas del puente vehicular	Calle Gutenberg, entre Bahía de la Concepción y Bahía de todos los	Frente al restaurante Los Ovnis, barda de ambos lados, 42 metros por cada	12	2						X		
100	13-15-2	Bardas del puente vehicular	Calle Gutenberg, entre Bahía de la Concepción y Bahía de todos los	Frente al restaurante Los Ovnis, barda de ambos lados, 42 metros por cada	12	2								X

101	13-15-3	Bardas del puente vehicular	Calle Gutenberg, entre Bahía de la Concepción y Bahía de todos los	Frente al restaurante Los Ovnis, barda de ambos lados, 42 metros por cada	12	2			X				
102	13-15-4	Bardas del puente vehicular	Calle Gutenberg, entre Bahía de la Concepción y Bahía de todos los	Frente al restaurante Los Ovnis, barda de ambos lados, 42 metros por cada	12	2		X					
103	13-15-5	Bardas del puente vehicular	Calle Gutenberg, entre Bahía de la Concepción y Bahía de todos los	Frente al restaurante Los Ovnis, barda de ambos lados, 42 metros por cada	12	2				X			
104	13-15-6	Bardas del puente vehicular	Calle Gutenberg, entre Bahía de la Concepción y Bahía de todos los	Frente al restaurante Los Ovnis, barda de ambos lados, 42 metros por cada	12	2	X						
105	13-15-7	Bardas del puente vehicular	Calle Gutenberg, entre Bahía de la Concepción y Bahía de todos los	Frente al restaurante Los Ovnis, barda de ambos lados, 42 metros por cada	12	2						X	
106	13-16-1	Bardas del puente vehicular	Avenida Ejercito Nacional, colonia Verónica Anzures	Entre Bahía Caracas y Bahía de las Palmas, barda de ambos lados, 70 metros	20	2						X	

107	13-16-2	Bardas del puente vehicular	Avenida Ejercito Nacional, colonia Verónica Anzures	Entre Bahía Caracas y Bahía de las Palmas, barda de ambos lados, 70 metros	20	2	X						
108	13-16-3	Bardas del puente vehicular	Avenida Ejercito Nacional, colonia Verónica Anzures	Entre Bahía Caracas y Bahía de las Palmas, barda de ambos lados, 70 metros	20	2				X			
109	13-16-4	Bardas del puente vehicular	Avenida Ejercito Nacional, colonia Verónica Anzures	Entre Bahía Caracas y Bahía de las Palmas, barda de ambos lados, 70 metros	20	2		X					
110	13-16-5	Bardas del puente vehicular	Avenida Ejercito Nacional, colonia Verónica Anzures	Entre Bahía Caracas y Bahía de las Palmas, barda de ambos lados, 70 metros	20	2							X
111	13-16-6	Bardas del puente vehicular	Avenida Ejercito Nacional, colonia Verónica Anzures	Entre Bahía Caracas y Bahía de las Palmas, barda de ambos lados, 70 metros	20	2			X				
112	13-16-7	Bardas del puente vehicular	Avenida Ejercito Nacional, colonia Verónica Anzures	Entre Bahía Caracas y Bahía de las Palmas, barda de ambos lados, 70 metros	20	2					X		

113	13-17-1	Barda	Avenida Río San Joaquín, de oriente a poniente, frente a la calle	Frente al número 5805 de Avenida Río San Joaquín.	11.4	2							X	
114	13-17-2	Barda	Avenida Río San Joaquín, de oriente a poniente, frente a la calle	Frente al número 5805 de Avenida Río San Joaquín.	11.4	2				X				
115	13-17-3	Barda	Avenida Río San Joaquín, de oriente a poniente, frente a la calle	Frente al número 5805 de Avenida Río San Joaquín.	11.4	2	X							
116	13-17-4	Barda	Avenida Río San Joaquín, de oriente a poniente, frente a la calle	Frente al número 5805 de Avenida Río San Joaquín.	11.4	2								X
117	13-17-5	Barda	Avenida Río San Joaquín, de oriente a poniente, frente a la calle	Frente al número 5805 de Avenida Río San Joaquín.	11.4	2					X			
118	13-17-6	Barda	Avenida Río San Joaquín, de oriente a poniente, frente a la calle	Frente al número 5805 de Avenida Río San Joaquín.	11.4	2			X					

119	13-17-7	Barda	Avenida Río San Joaquín, de oriente a poniente, frente a la calle	Frente al número 5805 de Avenida Río San Joaquín.	11.4	2		X					
120	13-18-1	Barda	Avenida Río San Joaquín, de oriente a poniente, entre calle Lago Malar	Frente la tienda KURIAN.	11	2							X
121	13-18-2	Barda	Avenida Río San Joaquín, de oriente a poniente, entre calle Lago Malar	Frente la tienda KURIAN.	11	2						X	
122	13-18-3	Barda	Avenida Río San Joaquín, de oriente a poniente, entre calle Lago Malar	Frente la tienda KURIAN.	11	2				X			
123	13-18-4	Barda	Avenida Río San Joaquín, de oriente a poniente, entre calle Lago Malar	Frente la tienda KURIAN.	11	2	X						
124	13-18-5	Barda	Avenida Río San Joaquín, de oriente a poniente, entre calle Lago Malar	Frente la tienda KURIAN.	11	2			X				

125	13-18-6	Barda	Avenida Río San Joaquín, de oriente a poniente, entre calle Lago Malar	Frente la tienda KURIAN.	11	2					X		
126	13-18-7	Barda	Avenida Río San Joaquín, de oriente a poniente, entre calle Lago Malar	Frente la tienda KURIAN.	11	2		X					
127	13-19-1	Barda	Avenida Río San Joaquín, de poniente a oriente, frente a la calle Mateo	Frente al número 436 de Avenida Río San Joaquín.	7.8	2							
128	13-19-2	Barda	Avenida Río San Joaquín, de poniente a oriente, frente a la calle Mateo	Frente al número 436 de Avenida Río San Joaquín.	7.8	2		X					
129	13-19-3	Barda	Avenida Río San Joaquín, de poniente a oriente, frente a la calle Mateo	Frente al número 436 de Avenida Río San Joaquín.	7.8	2							X
130	13-19-4	Barda	Avenida Río San Joaquín, de poniente a oriente, frente a la calle Mateo	Frente al número 436 de Avenida Río San Joaquín.	7.8	2					X		

131	13-19-5	Barda	Avenida Río San Joaquín, de poniente a oriente, frente a la calle Mateo	Frente al número 436 de Avenida Río San Joaquín.	7.8	2							X	
132	13-19-6	Barda	Avenida Río San Joaquín, de poniente a oriente, frente a la calle Mateo	Frente al número 436 de Avenida Río San Joaquín.	7.8	2			X					
133	13-19-7	Barda	Avenida Río San Joaquín, de poniente a oriente, frente a la calle Mateo	Frente al número 436 de Avenida Río San Joaquín.	7.8	2	X							
134	13-20-1	Barda	Avenida Río San Joaquín, de poniente a oriente, colonia Ampliación	Frente a la Privada Miguel de Cervantes Saavedra y la fábrica de estambres	8	2					X			
135	13-20-2	Barda	Avenida Río San Joaquín, de poniente a oriente, colonia Ampliación	Frente a la Privada Miguel de Cervantes Saavedra y la fábrica de estambres	8	2							X	
136	13-20-3	Barda	Avenida Río San Joaquín, de poniente a oriente, colonia Ampliación	Frente a la Privada Miguel de Cervantes Saavedra y la fábrica de estambres	8	2		X						

137	13-20-4	Barda	Avenida Río San Joaquín, de poniente a oriente, colonia Ampliación	Frente a la Privada Miguel de Cervantes Saavedra y la fábrica de estambres	8	2							X
138	13-20-5	Barda	Avenida Río San Joaquín, de poniente a oriente, colonia Ampliación	Frente a la Privada Miguel de Cervantes Saavedra y la fábrica de estambres	8	2			X				
139	13-20-6	Barda	Avenida Río San Joaquín, de poniente a oriente, colonia Ampliación	Frente a la Privada Miguel de Cervantes Saavedra y la fábrica de estambres	8	2	X						
140	13-20-7	Barda	Avenida Río San Joaquín, de poniente a oriente, colonia Ampliación	Frente a la Privada Miguel de Cervantes Saavedra y la fábrica de estambres	8	2				X			
141	13-21-1	Barda Lateral Puente Vehicular	Avenida Río San Joaquín, de poniente a oriente, colonia Ampliación	Frente al número 285 y calle Lago Malark.	8.5	2							X
142	13-21-2	Barda Lateral Puente Vehicular	Avenida Río San Joaquín, de poniente a oriente, colonia Ampliación	Frente al número 285 y calle Lago Malark.	8.5	2				X			



143	13-21-3	Barda Lateral Puente Vehicular	Avenida Río San Joaquín, de poniente a oriente, colonia Ampliación	Frente al número 285 y calle Lago Malark.	8.5	2			X				
144	13-21-4	Barda Lateral Puente Vehicular	Avenida Río San Joaquín, de poniente a oriente, colonia Ampliación	Frente al número 285 y calle Lago Malark.	8.5	2						X	
145	13-21-5	Barda Lateral Puente Vehicular	Avenida Río San Joaquín, de poniente a oriente, colonia Ampliación	Frente al número 285 y calle Lago Malark.	8.5	2					X		
146	13-21-6	Barda Lateral Puente Vehicular	Avenida Río San Joaquín, de poniente a oriente, colonia Ampliación	Frente al número 285 y calle Lago Malark.	8.5	2		X					
147	13-21-7	Barda Lateral Puente Vehicular	Avenida Río San Joaquín, de poniente a oriente, colonia Ampliación	Frente al número 285 y calle Lago Malark.	8.5	2	X						
148	13-22-1	Barda	Curva Lago Como, entre Avenida Río San Joaquín y Avenida Ejército	Trébol vehicular de San Joaquín y Ejército Nacional Mexicano.	4.7	2				X			

149	13-22-2	Barda	Curva Lago Como, entre Avenida Río San Joaquín y Avenida Ejército	Trébol vehicular de San Joaquín y Ejército Nacional Mexicano.	4.7	2							X	
150	13-22-3	Barda	Curva Lago Como, entre Avenida Río San Joaquín y Avenida Ejército	Trébol vehicular de San Joaquín y Ejército Nacional Mexicano.	4.7	2		X						
151	13-22-4	Barda	Curva Lago Como, entre Avenida Río San Joaquín y Avenida Ejército	Trébol vehicular de San Joaquín y Ejército Nacional Mexicano.	4.7	2								X
152	13-22-5	Barda	Curva Lago Como, entre Avenida Río San Joaquín y Avenida Ejército	Trébol vehicular de San Joaquín y Ejército Nacional Mexicano.	4.7	2					X			
153	13-22-6	Barda	Curva Lago Como, entre Avenida Río San Joaquín y Avenida Ejército	Trébol vehicular de San Joaquín y Ejército Nacional Mexicano.	4.7	2	X							
154	13-22-7	Barda	Curva Lago Como, entre Avenida Río San Joaquín y Avenida Ejército	Trébol vehicular de San Joaquín y Ejército Nacional Mexicano.	4.7	2			X					

155	13-23-1	Barda Lateral Puente Vehicular	Avenida Ejército Nacional, entre Lago Como y Lago Mask, colonia	Frente al edificio FUJI FILM.	7.1	3							X	
156	13-23-2	Barda Lateral Puente Vehicular	Avenida Ejército Nacional, entre Lago Como y Lago Mask, colonia	Frente al edificio FUJI FILM.	7.1	3						X		
157	13-23-3	Barda Lateral Puente Vehicular	Avenida Ejército Nacional, entre Lago Como y Lago Mask, colonia	Frente al edificio FUJI FILM.	7.1	3								X
158	13-23-4	Barda Lateral Puente Vehicular	Avenida Ejército Nacional, entre Lago Como y Lago Mask, colonia	Frente al edificio FUJI FILM.	7.1	3			X					
159	13-23-5	Barda Lateral Puente Vehicular	Avenida Ejército Nacional, entre Lago Como y Lago Mask, colonia	Frente al edificio FUJI FILM.	7.1	3		X						
160	13-23-6	Barda Lateral Puente Vehicular	Avenida Ejército Nacional, entre Lago Como y Lago Mask, colonia	Frente al edificio FUJI FILM.	7.1	3	X							

161	13-23-7	Barda Lateral Puente Vehicular	Avenida Ejército Nacional, entre Lago Como y Lago Mask, colonia	Frente al edificio FUJI FILM.	7.1	3					X		
162	13-24-1	Barda	Avenida Río San Joaquín, de oriente a poniente, colonia Granada.	Frente a la Cervecería Modelo.	6.8	2							X
163	13-24-2	Barda	Avenida Río San Joaquín, de oriente a poniente, colonia Granada.	Frente a la Cervecería Modelo.	6.8	2						X	
164	13-24-3	Barda	Avenida Río San Joaquín, de oriente a poniente, colonia Granada.	Frente a la Cervecería Modelo.	6.8	2	X						
165	13-24-4	Barda	Avenida Río San Joaquín, de oriente a poniente, colonia Granada.	Frente a la Cervecería Modelo.	6.8	2					X		
166	13-24-5	Barda	Avenida Río San Joaquín, de oriente a poniente, colonia Granada.	Frente a la Cervecería Modelo.	6.8	2		X					

167	13-24-6	Barda	Avenida Río San Joaquín, de oriente a poniente, colonia Granada.	Frente a la Cervecería Modelo.	6.8	2				X			
168	13-24-7	Barda	Avenida Río San Joaquín, de oriente a poniente, colonia Granada.	Frente a la Cervecería Modelo.	6.8	2			X				
169	13-25-1	Barda	Avenida Río San Joaquín, de poniente a oriente. colonia Granada.	Frente a la calle Lago Rodolfo.	9.5	2						X	
170	13-25-2	Barda	Avenida Río San Joaquín, de poniente a oriente. colonia Granada.	Frente a la calle Lago Rodolfo.	9.5	2			X				
171	13-25-3	Barda	Avenida Río San Joaquín, de poniente a oriente. colonia Granada.	Frente a la calle Lago Rodolfo.	9.5	2		X					
172	13-25-4	Barda	Avenida Río San Joaquín, de poniente a oriente. colonia Granada.	Frente a la calle Lago Rodolfo.	9.5	2					X		

173	13-25-5	Barda	Avenida Río San Joaquín, de poniente a oriente. colonia Granada.	Frente a la calle Lago Rodolfo.	9.5	2				X			
174	13-25-6	Barda	Avenida Río San Joaquín, de poniente a oriente. colonia Granada.	Frente a la calle Lago Rodolfo.	9.5	2							X
175	13-25-7	Barda	Avenida Río San Joaquín, de poniente a oriente. colonia Granada.	Frente a la calle Lago Rodolfo.	9.5	2	X						
176	13-26-1	Barda	General Mariano Arista, esquina Santa Cruz Cacalco, colonia	Frente al condominio 14 (tramos de: 11 m x 2.5 alto; 110 x 3; 63 x 2.5 ).	26.1	2.5		X					
177	13-26-2	Barda	General Mariano Arista, esquina Santa Cruz Cacalco, colonia	Frente al condominio 14 (tramos de: 11 m x 2.5 alto; 110 x 3; 63 x 2.5 ).	26.1	2.5					X		
178	13-26-3	Barda	General Mariano Arista, esquina Santa Cruz Cacalco, colonia	Frente al condominio 14 (tramos de: 11 m x 2.5 alto; 110 x 3; 63 x 2.5 ).	26.1	2.5	X						

179	13-26-4	Barda	General Mariano Arista, esquina Santa Cruz Cacalco, colonia	Frente al condominio 14 (tramos de: 11 m x 2.5 alto; 110 x 3; 63 x 2.5 ).	26.1	2.5			X				
180	13-26-5	Barda	General Mariano Arista, esquina Santa Cruz Cacalco, colonia	Frente al condominio 14 (tramos de: 11 m x 2.5 alto; 110 x 3; 63 x 2.5 ).	26.1	2.5							X
181	13-26-6	Barda	General Mariano Arista, esquina Santa Cruz Cacalco, colonia	Frente al condominio 14 (tramos de: 11 m x 2.5 alto; 110 x 3; 63 x 2.5 ).	26.1	2.5						X	
182	13-26-7	Barda	General Mariano Arista, esquina Santa Cruz Cacalco, colonia	Frente al condominio 14 (tramos de: 11 m x 2.5 alto; 110 x 3; 63 x 2.5 ).	26.1	2.5				X			
183	13-27-1	Barda	Calzada México-Tacuba, colonia San Argentina Antigua.	Entre Ingenieros Militares y General Mariano Arista, desde negocios	69	3		X					
184	13-27-2	Barda	Calzada México-Tacuba, colonia San Argentina Antigua.	Entre Ingenieros Militares y General Mariano Arista, desde negocios	32.4	3			X				

185	13-27-3	Barda	Calzada México-Tacuba, colonia San Argentina Antigua.	Entre Ingenieros Militares y General Mariano Arista, desde negocios	32.4	3							X
186	13-27-4	Barda	Calzada México-Tacuba, colonia San Argentina Antigua.	Entre Ingenieros Militares y General Mariano Arista, desde negocios	32.4	3						X	
187	13-27-5	Barda	Calzada México-Tacuba, colonia San Argentina Antigua.	Entre Ingenieros Militares y General Mariano Arista, desde negocios	32.4	3					X		
188	13-27-6	Barda	Calzada México-Tacuba, colonia San Argentina Antigua.	Entre Ingenieros Militares y General Mariano Arista, desde negocios	32.4	3	X						
189	13-27-7	Barda	Calzada México-Tacuba, colonia San Argentina Antigua.	Entre Ingenieros Militares y General Mariano Arista, desde negocios	32.4	3				X			
190	13-28-1	Barda	Calle Sanctorum, colonia San Argentina Antigua.	Frente al Gimnasio "Miguel Hidalgo", y la Agencia de Investigación.	69.1	2.5						X	



191	13-28-2	Barda	Calle Sanctorum, colonia Argentina Antigua.	Frente al Gimnasio "Miguel Hidalgo", y la Agencia de Investigación.	69.1	2.5	X						
192	13-28-3	Barda	Calle Sanctorum, colonia Argentina Antigua.	Frente al Gimnasio "Miguel Hidalgo", y la Agencia de Investigación.	69.1	2.5							X
193	13-28-4	Barda	Calle Sanctorum, colonia Argentina Antigua.	Frente al Gimnasio "Miguel Hidalgo", y la Agencia de Investigación.	69.1	2.5		X					
194	13-28-5	Barda	Calle Sanctorum, colonia Argentina Antigua.	Frente al Gimnasio "Miguel Hidalgo", y la Agencia de Investigación.	69.1	2.5			X				
195	13-28-6	Barda	Calle Sanctorum, colonia Argentina Antigua.	Frente al Gimnasio "Miguel Hidalgo", y la Agencia de Investigación.	69.1	2.5				X			
196	13-28-7	Barda	Calle Sanctorum, colonia Argentina Antigua.	Frente al Gimnasio "Miguel Hidalgo", y la Agencia de Investigación.	69.1	2.5					X		

197	13-29-1	Barda	Avenida Río San Joaquín, de poniente a oriente, colonia Lomas de	Frente a calle Prolongación Sanctorum, y el Deportivo "Gran Libertador".	17.7	3	X						
198	13-29-2	Barda	Avenida Río San Joaquín, de poniente a oriente, colonia Lomas de	Frente a calle Prolongación Sanctorum, y el Deportivo "Gran Libertador".	17.7	3				X			
199	13-29-3	Barda	Avenida Río San Joaquín, de poniente a oriente, colonia Lomas de	Frente a calle Prolongación Sanctorum, y el Deportivo "Gran Libertador".	17.7	3					X		
200	13-29-4	Barda	Avenida Río San Joaquín, de poniente a oriente, colonia Lomas de	Frente a calle Prolongación Sanctorum, y el Deportivo "Gran Libertador".	17.7	3							X
201	13-29-5	Barda	Avenida Río San Joaquín, de poniente a oriente, colonia Lomas de	Frente a calle Prolongación Sanctorum, y el Deportivo "Gran Libertador".	17.7	3						X	
202	13-29-6	Barda	Avenida Río San Joaquín, de poniente a oriente, colonia Lomas de	Frente a calle Prolongación Sanctorum, y el Deportivo "Gran Libertador".	17.7	3		X					

203	13-29-7	Barda	Avenida Río San Joaquín, de poniente a oriente, colonia Lomas de	Frente a calle Prolongación Sanctorum, y el Deportivo "Gran Libertador".	17.7	3			X				
204	13-30-1	Barda	Avenida Río San Joaquín, de oriente a poniente, desde Calzada	Barda del Panteón Francés.	66.4	3							X
205	13-30-2	Barda	Avenida Río San Joaquín, de oriente a poniente, desde Calzada	Barda del Panteón Francés.	66.4	3						X	
206	13-30-3	Barda	Avenida Río San Joaquín, de oriente a poniente, desde Calzada	Barda del Panteón Francés.	66.4	3			X				
207	13-30-4	Barda	Avenida Río San Joaquín, de oriente a poniente, desde Calzada	Barda del Panteón Francés.	66.4	3					X		
208	13-30-5	Barda	Avenida Río San Joaquín, de oriente a poniente, desde Calzada	Barda del Panteón Francés.	66.4	3		X					

209	13-30-6	Barda	Avenida Río San Joaquín, de oriente a poniente, desde Calzada	Barda del Panteón Francés.	66.4	3					X		
210	13-30-7	Barda	Avenida Río San Joaquín, de oriente a poniente, desde Calzada	Barda del Panteón Francés.	66.4	3	X						
211	13-31-1	Barda	Avenida Río San Joaquín, de oriente a poniente, casi esquina con Calzada	Frente al panteón Francés.	8.7	3		X					
212	13-31-2	Barda	Avenida Río San Joaquín, de oriente a poniente, casi esquina con Calzada	Frente al panteón Francés.	8.7	3						X	
213	13-31-3	Barda	Avenida Río San Joaquín, de oriente a poniente, casi esquina con Calzada	Frente al panteón Francés.	8.7	3							X
214	13-31-4	Barda	Avenida Río San Joaquín, de oriente a poniente, casi esquina con Calzada	Frente al panteón Francés.	8.7	3	X						

215	13-31-5	Barda	Avenida Río San Joaquín, de oriente a poniente, casi esquina con Calzada	Frente al panteón Francés.	8.7	3					X		
216	13-31-6	Barda	Avenida Río San Joaquín, de oriente a poniente, casi esquina con Calzada	Frente al panteón Francés.	8.7	3				X			
217	13-31-7	Barda	Avenida Río San Joaquín, de oriente a poniente, casi esquina con Calzada	Frente al panteón Francés.	8.7	3			X				
218	13-32-1	Barda	Avenida Río San Joaquín, de poniente a oriente, casi esquina con Calzada	Frente Mitsubishi de Plaza Comercial.	8.5	2					X		
219	13-32-2	Barda	Avenida Río San Joaquín, de poniente a oriente, casi esquina con Calzada	Frente Mitsubishi de Plaza Comercial.	8.5	2							X
220	13-32-3	Barda	Avenida Río San Joaquín, de poniente a oriente, casi esquina con Calzada	Frente Mitsubishi de Plaza Comercial.	8.5	2						X	

221	13-32-4	Barda	Avenida Río San Joaquín, de poniente a oriente, casi esquina con Calzada	Frente Mitsubishi de Plaza Comercial.	8.5	2		X					
222	13-32-5	Barda	Avenida Río San Joaquín, de poniente a oriente, casi esquina con Calzada	Frente Mitsubishi de Plaza Comercial.	8.5	2				X			
223	13-32-6	Barda	Avenida Río San Joaquín, de poniente a oriente, casi esquina con Calzada	Frente Mitsubishi de Plaza Comercial.	8.5	2			X				
224	13-32-7	Barda	Avenida Río San Joaquín, de poniente a oriente, casi esquina con Calzada	Frente Mitsubishi de Plaza Comercial.	8.5	2	X						
225	13-33-1	Barda	Calzada Legaría, esquina con Avenida Río San Joaquín, colonia	A la izquierda de la puerta de acceso al Panteón Francés, barda del Panteón,	20.8	2		X					
226	13-33-2	Barda	Calzada Legaría, esquina con Avenida Río San Joaquín, colonia	A la izquierda de la puerta de acceso al Panteón Francés, barda del Panteón,	20.8	2							X

227	13-33-3	Barda	Calzada Legaría, esquina con Avenida Río San Joaquín, colonia	A la izquierda de la puerta de acceso al Panteón Francés, barda del Panteón,	20.8	2	X						
228	13-33-4	Barda	Calzada Legaría, esquina con Avenida Río San Joaquín, colonia	A la izquierda de la puerta de acceso al Panteón Francés, barda del Panteón,	20.8	2					X		
229	13-33-5	Barda	Calzada Legaría, esquina con Avenida Río San Joaquín, colonia	A la izquierda de la puerta de acceso al Panteón Francés, barda del Panteón,	20.8	2				X			
230	13-33-6	Barda	Calzada Legaría, esquina con Avenida Río San Joaquín, colonia	A la izquierda de la puerta de acceso al Panteón Francés, barda del Panteón,	20.8	2						X	
231	13-33-7	Barda	Calzada Legaría, esquina con Avenida Río San Joaquín, colonia	A la izquierda de la puerta de acceso al Panteón Francés, barda del Panteón,	20.8	2			X				
232	13-34-1	Barda	Avenida Río San Joaquín, de oriente a poniente, entre calle Abelardo L.	Frente al parque Legaria y el Faro del Saber.	10.5	2		X					

233	13-34-2	Barda	Avenida Río San Joaquín, de oriente a poniente, entre calle Abelardo L.	Frente al parque Legaria y el Faro del Saber.	10.5	2	X						
234	13-34-3	Barda	Avenida Río San Joaquín, de oriente a poniente, entre calle Abelardo L.	Frente al parque Legaria y el Faro del Saber.	10.5	2					X		
235	13-34-4	Barda	Avenida Río San Joaquín, de oriente a poniente, entre calle Abelardo L.	Frente al parque Legaria y el Faro del Saber.	10.5	2				X			
236	13-34-5	Barda	Avenida Río San Joaquín, de oriente a poniente, entre calle Abelardo L.	Frente al parque Legaria y el Faro del Saber.	10.5	2						X	
237	13-34-6	Barda	Avenida Río San Joaquín, de oriente a poniente, entre calle Abelardo L.	Frente al parque Legaria y el Faro del Saber.	10.5	2							X
238	13-34-7	Barda	Avenida Río San Joaquín, de oriente a poniente, entre calle Abelardo L.	Frente al parque Legaria y el Faro del Saber.	10.5	2			X				



239	13-35-1	Barda	Avenida Río San Joaquín, de poniente a oriente, entre Calzada	Módulo de vigilancia, Presa Falcón.	13.8	2							
240	13-35-2	Barda	Avenida Río San Joaquín, de poniente a oriente, entre Calzada	Módulo de vigilancia, Presa Falcón.	13.8	2				X			
241	13-35-3	Barda	Avenida Río San Joaquín, de poniente a oriente, entre Calzada	Módulo de vigilancia, Presa Falcón.	13.8	2						X	
242	13-35-4	Barda	Avenida Río San Joaquín, de poniente a oriente, entre Calzada	Módulo de vigilancia, Presa Falcón.	13.8	2					X		
243	13-35-5	Barda	Avenida Río San Joaquín, de poniente a oriente, entre Calzada	Módulo de vigilancia, Presa Falcón.	13.8	2							X
244	13-35-6	Barda	Avenida Río San Joaquín, de poniente a oriente, entre Calzada	Módulo de vigilancia, Presa Falcón.	13.8	2		X					

245	13-35-7	Barda	Avenida Río San Joaquín, de poniente a oriente, entre Calzada	Módulo de vigilancia, Presa Falcón.	13.8	2			X				
246	13-36-1	Barda	Anillo Periférico, esquina Avenida del Conscripto, colonia Lomas de	Periférico rumbo sur, antes del túnel de Avenida del Conscripto.	7.4	3		X					
247	13-36-2	Barda	Anillo Periférico, esquina Avenida del Conscripto, colonia Lomas de	Periférico rumbo sur, antes del túnel de Avenida del Conscripto.	7.4	3	X						
248	13-36-3	Barda	Anillo Periférico, esquina Avenida del Conscripto, colonia Lomas de	Periférico rumbo sur, antes del túnel de Avenida del Conscripto.	7.4	3						X	
249	13-36-4	Barda	Anillo Periférico, esquina Avenida del Conscripto, colonia Lomas de	Periférico rumbo sur, antes del túnel de Avenida del Conscripto.	7.4	3				X			
250	13-36-5	Barda	Anillo Periférico, esquina Avenida del Conscripto, colonia Lomas de	Periférico rumbo sur, antes del túnel de Avenida del Conscripto.	7.4	3			X				

251	13-36-6	Barda	Anillo Periférico, esquina Avenida del Conscripto, colonia Lomas de	Periférico rumbo sur, antes del túnel de Avenida del Conscripto.	7.4	3					X		
252	13-36-7	Barda	Anillo Periférico, esquina Avenida del Conscripto, colonia Lomas de	Periférico rumbo sur, antes del túnel de Avenida del Conscripto.	7.4	3							X
253	13-37-1	Barda	Anillo Periférico, esquina Avenida del Conscripto, colonia Lomas de	Periférico rumbo sur, después del túnel de Avenida del Conscripto (dos tramos).	14.2	3						X	
254	13-37-2	Barda	Anillo Periférico, esquina Avenida del Conscripto, colonia Lomas de	Periférico rumbo sur, después del túnel de Avenida del Conscripto (dos tramos).	14.2	3	X						
255	13-37-3	Barda	Anillo Periférico, esquina Avenida del Conscripto, colonia Lomas de	Periférico rumbo sur, después del túnel de Avenida del Conscripto (dos tramos).	14.2	3					X		
256	13-37-4	Barda	Anillo Periférico, esquina Avenida del Conscripto, colonia Lomas de	Periférico rumbo sur, después del túnel de Avenida del Conscripto (dos tramos).	14.2	3				X			

257	13-37-5	Barda	Anillo Periférico, esquina Avenida del Conscripto, colonia Lomas de	Periférico rumbo sur, después del túnel de Avenida del Conscripto (dos tramos).	14.2	3			X				
258	13-37-6	Barda	Anillo Periférico, esquina Avenida del Conscripto, colonia Lomas de	Periférico rumbo sur, después del túnel de Avenida del Conscripto (dos tramos).	14.2	3							X
259	13-37-7	Barda	Anillo Periférico, esquina Avenida del Conscripto, colonia Lomas de	Periférico rumbo sur, después del túnel de Avenida del Conscripto (dos tramos).	14.2	3		X					
260	13-38-1	Barda	Avenida Paseo de las Palmas 238, colonia Lomas de Chapultepec III Secc.,	Frente al Centro Óptico Palmas.	5.2	2							X
261	13-38-2	Barda	Avenida Paseo de las Palmas 238, colonia Lomas de Chapultepec III Secc.,	Frente al Centro Óptico Palmas.	5.2	2			X				
262	13-38-3	Barda	Avenida Paseo de las Palmas 238, colonia Lomas de Chapultepec III Secc.,	Frente al Centro Óptico Palmas.	5.2	2						X	

263	13-38-4	Barda	Avenida Paseo de las Palmas 238, colonia Lomas de Chapultepec III Secc.,	Frente al Centro Óptico Palmas.	5.2	2					X			
264	13-38-5	Barda	Avenida Paseo de las Palmas 238, colonia Lomas de Chapultepec III Secc.,	Frente al Centro Óptico Palmas.	5.2	2		X						
265	13-38-6	Barda	Avenida Paseo de las Palmas 238, colonia Lomas de Chapultepec III Secc.,	Frente al Centro Óptico Palmas.	5.2	2					X			
266	13-38-7	Barda	Avenida Paseo de las Palmas 238, colonia Lomas de Chapultepec III Secc.,	Frente al Centro Óptico Palmas.	5.2	2	X							
267	13-39-1	Barda	Calzada Santa Cruz Cacalco s/n, colonia Deportiva Pensil.	Bardas Panteón parroquia de San Joaquín y panteón Francés, frente a las	21.7	2	X							
268	13-39-2	Barda	Calzada Santa Cruz Cacalco s/n, colonia Deportiva Pensil.	Bardas Panteón parroquia de San Joaquín y panteón Francés, frente a las	21.7	2								X

269	13-39-3	Barda	Calzada Santa Cruz Cacalco s/n, colonia Deportiva Pensil.	Bardas Panteón parroquia de San Joaquín y panteón Francés, frente a las	21.7	2			X				
270	13-39-4	Barda	Calzada Santa Cruz Cacalco s/n, colonia Deportiva Pensil.	Bardas Panteón parroquia de San Joaquín y panteón Francés, frente a las	21.7	2		X					
271	13-39-5	Barda	Calzada Santa Cruz Cacalco s/n, colonia Deportiva Pensil.	Bardas Panteón parroquia de San Joaquín y panteón Francés, frente a las	21.7	2				X			
272	13-39-6	Barda	Calzada Santa Cruz Cacalco s/n, colonia Deportiva Pensil.	Bardas Panteón parroquia de San Joaquín y panteón Francés, frente a las	21.7	2						X	
273	13-39-7	Barda	Calzada Santa Cruz Cacalco s/n, colonia Deportiva Pensil.	Bardas Panteón parroquia de San Joaquín y panteón Francés, frente a las	21.7	2					X		
274	13-40-1	Barda	Avenida Río San Joaquín, de oriente a poniente, colonia Argentina	Puente vehicular, dirección Naucalpan, frente a la calle Sanctorum	18.7	3	X						

275	13-40-2	Barda	Avenida Río San Joaquín, de oriente a poniente, colonia Argentina	Puente vehicular, dirección Naucalpan, frente a la calle Sanctorum	18.7	3		X					
276	13-40-3	Barda	Avenida Río San Joaquín, de oriente a poniente, colonia Argentina	Puente vehicular, dirección Naucalpan, frente a la calle Sanctorum	18.7	3							X
277	13-40-4	Barda	Avenida Río San Joaquín, de oriente a poniente, colonia Argentina	Puente vehicular, dirección Naucalpan, frente a la calle Sanctorum	18.7	3			X				
278	13-40-5	Barda	Avenida Río San Joaquín, de oriente a poniente, colonia Argentina	Puente vehicular, dirección Naucalpan, frente a la calle Sanctorum	18.7	3						X	
279	13-40-6	Barda	Avenida Río San Joaquín, de oriente a poniente, colonia Argentina	Puente vehicular, dirección Naucalpan, frente a la calle Sanctorum	18.7	3				X			
280	13-40-7	Barda	Avenida Río San Joaquín, de oriente a poniente, colonia Argentina	Puente vehicular, dirección Naucalpan, frente a la calle Sanctorum	18.7	3					X		

281	13-41-1	Barda	Avenida Río San Joaquín, de oriente a poniente, colonia Popo.	Puente vehicular, dirección Legaria, frente a la calle Lago Chairel.	6.1	2	X						
282	13-41-2	Barda	Avenida Río San Joaquín, de oriente a poniente, colonia Popo.	Puente vehicular, dirección Legaria, frente a la calle Lago Chairel.	6.1	2		X					
283	13-41-3	Barda	Avenida Río San Joaquín, de oriente a poniente, colonia Popo.	Puente vehicular, dirección Legaria, frente a la calle Lago Chairel.	6.1	2					X		
284	13-41-4	Barda	Avenida Río San Joaquín, de oriente a poniente, colonia Popo.	Puente vehicular, dirección Legaria, frente a la calle Lago Chairel.	6.1	2				X			
285	13-41-5	Barda	Avenida Río San Joaquín, de oriente a poniente, colonia Popo.	Puente vehicular, dirección Legaria, frente a la calle Lago Chairel.	6.1	2			X				
286	13-41-6	Barda	Avenida Río San Joaquín, de oriente a poniente, colonia Popo.	Puente vehicular, dirección Legaria, frente a la calle Lago Chairel.	6.1	2							X



287	13-41-7	Barda	Avenida Río San Joaquín, de oriente a poniente, colonia Popo.	Puente vehicular, dirección Legaria, frente a la calle Lago Chairel.	6.1	2							X	
-----	---------	-------	---------------------------------------------------------------	----------------------------------------------------------------------	-----	---	--	--	--	--	--	--	---	--

Elaboró

Mta. Verónica Muñoz Durán  
CONSEJERA PRESIDENTA